

1. Obiekt

KOŚCIÓŁ PAR. P. W. ŚW. MATEUSZA

2. Czas powstania

1762
~~1788~~

3. Miejscowość

GOLESZYN

4. Adres Golezszyn gm. Sierpc
woj. płockie

nr hipoteczny

5. Przynależność administracyjna

województwo płockie

gmina Sierpc

pow. SIERPC

6. Poprzednie nazwy miejscowości

7. Przynależność administracyjna
przed 1.VI.1975

województwo warszawskie

powiat Sierpc

8. Właściciel i jego adres

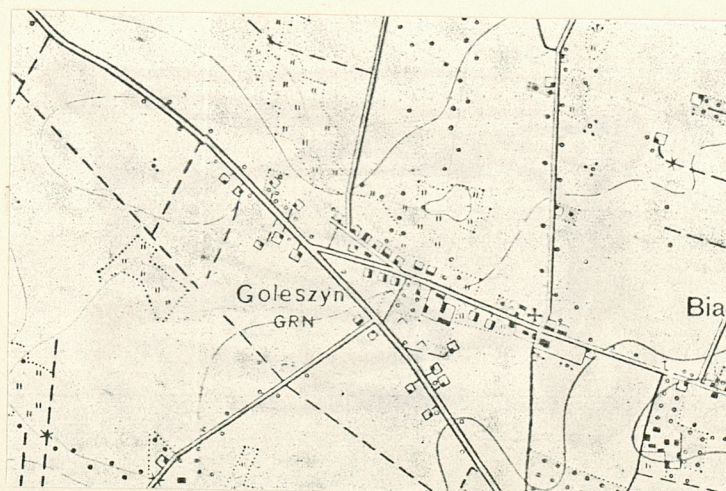
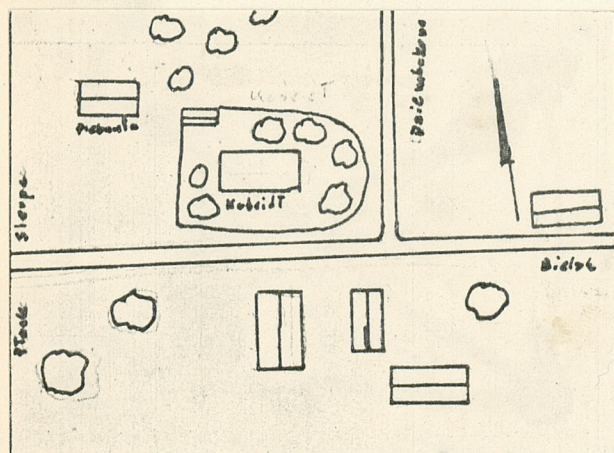
Par.rzym.kat. w Golezszynie

9. Użytkownik i jego adres

Par.rzym-kat w Golezszynie

10. Rejestr zabytków

Nr 89/422/62 data 22.03.1962



autor zdjęć Tomasz de Rosset
data wykonania sierpień 1985
miejsce przechowywania negatywów BDZ Płock

Parafia erygowana zap. w XIII w.

Pierwszy kościół fundacji bpa Jakuba z

Korzkwi wzmiankowany w 1418 r., drugi

raz w 1598 r. Zniszczony ok. poł. XVIII.

Obecny wzniesiony w 1762 /1759?/ staraniem

Ignacego i Szczepana Miszewskich - właśc.

cicieli Goleszyna. Konsekrowany pod

wezwaniem śś. Mateusza i Małgorzaty

przez bpa W. Gadowskiego w 1788 r.

Remontowany w 1940 r. i po zakończeniu

II wojny światowej.

Kościół usytuowany w centrum wsi, na pn od drogi wiodącej do szosy Płock - Sierpc; orientowany.

Drewniany konstrukcji zrębowej, oszalowany; fundamenty kamienne.

Stryp bełkowy podbity deskami.

Wieżba sterczykowa, dach pokryty blachą.

Podłogi deskowe.

Drzwi zewnętrzne główne, dwuskrzydłowe, bez nadświetla, skrzydła

trójpłycinowe /płaciny wypełnione wąskimi deskami/; zawiasy
kątowe, zamek wpuszczany.

Drzwi zewnętrzne, boczne jednoskrzydłowe, czteropłycinowe;
zawiasy czopowe, zamek wpuszczany.

Okna duże prostokątne lub kwadratowe, rozwierane, krosnowe, cztero-
dzielne, ośmiopoziomowe lub dwudzielne dwupoziomowe; zawiasy
kątowe, haczyki.

Plan - kościół jednonawowy o nawie na planie prostokąta z nieco
węższym prezbiterium, przyk którym od pn prostokątna zakrystia,
z dwiema prostokątnymi kruchtami - przy elewacji zach. i pd.
Prezbiterium zamknięta trójbocznie.

| | | | |
|--|---------------------------|---|------------------------|
| 14. Kubatura | 15. Powierzchnia użytkowa | 16. Przeznaczenie pierwotne | 17. Użytkowanie obecne |
| 1500 x m ³ | 200 m ² | sakralne | sakralne |
| 18. Prace budowlane i konserwatorskie, ich przebieg i dokumentacja | | 19. Stan zachowania (fundamenty, ściany zewnętrzne, ściany wewnętrzne, sklepienia, stropy, konstrukcje dachowe, pokrycie dachu, wyposażenie i instalacje) | |
| 20. Najpilniejsze postulaty konserwatorskie | | | |

21. Akta archiwalne (rodzaj akt, numer i miejsce przechowywania)


22. Bibliografia

Katalog Zabytków Sztuki w Polsce, t.X:Woj.warszawskie, pod
red.I.Galickiej i H.Sygietyńskiej, z.23:Powiat sierpecki,
Warszawa 1971.
Diecezja płocka, Płock 1978.

23. Źródła ikonograficzne i fotografie (rodzaj, miejsce przechowywania, sygnatury)

24. Uwagi różne

25. Wypełnił


Tomasz de Rosset
4.11 1985

26. Sprawdził

| | | |
|-----------------|--------------------------------|--|
| 1. Miejscowość | 2. Obiekt (nazwa jak w karcie) | 3. Zawartość wkładki (nazwa obiektu lub materiału uzupełniającego) |
| G O L E S Z Y N | Kościół par.p.w.ś.Mateusza | Opis c.d., ilustracje. |



Bryła - jednonawowy, nakryty dwupołaciowo z niższym prezbiterium, o dachu zakończonym trójpołaciowo; od zach i pd dwie nakryte dwuspadowo kruchty wysokości połowy elewacji nawy; zakrystia przy prezbiterium niższa, nakryta wysokim dachem pulpitowym; we wsch. części dachu nawy zwieńczona baniasto wieżyczka na sygnaturkę.

Elewacje - elewacje oszalowane pionowymi deskami, zwieńczone gzymssem, w elewacjach bocznych nawy i pd prezbiterium po dwa wysokie prostokątne okna.

Wnętrze - Od zach chór muzyczny drewniany, wsparty na dwu profilowanych słupach z gładkim parapetem; belka tęczowa z datą 1762 i napisem dewocyjnym na niej rzeźbiona grupa Ukrzyżowania; wejście główne do nawy zamknięte koszowo.

Wyposażenie - barokowy ołtarz główny /ok.1700/, dwa późnobarokowe ołtarze boczne /2 poł. XVIII/, ambona barokowa /2 poł.XVIII/, chrzcielnica barokowa /2 poł. XVIII/, rokokowy prospekt organowy kropielnica granitowa.

Instalacja elektryczna.

Wkładkę założył: mgr Tomasz de Rosset 4,11 1985
(imię, nazwisko, data)

Miejsce przechowywania negatywów: BDZ Płock

Wzór ODZ 1978 r.

