

53

MAZOWIECKIE

1. Obiekt

STODOŁA

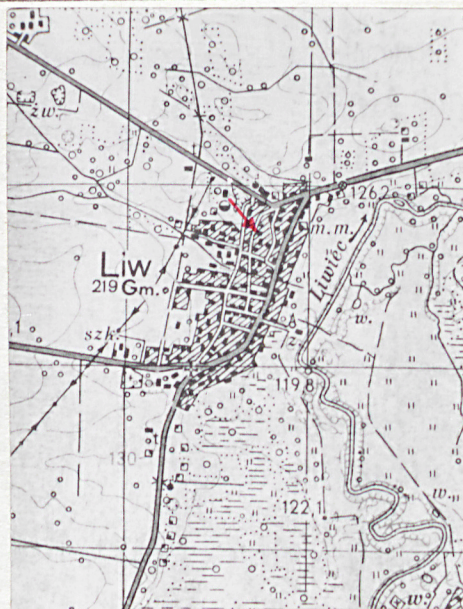
2. Czas powstania

1907 r.

3. Miejscowość

LIW

11. Zdjęcia, plan sytuacyjny, rzuty



4. Adres

07-121 Liw
ul. Ogrodowa 7

nr hipoteczny

5. Przynależność administracyjna

województwo siedleckiegmina Liwpow. Węgrów

6. Poprzednie nazwy miejscowości

Stary Liw
Nowy Liw

7. Przynależność administracyjna przed 1.VI.1975

województwo warszawskiepowiat Węgrów

8. Właściciel i jego adres:

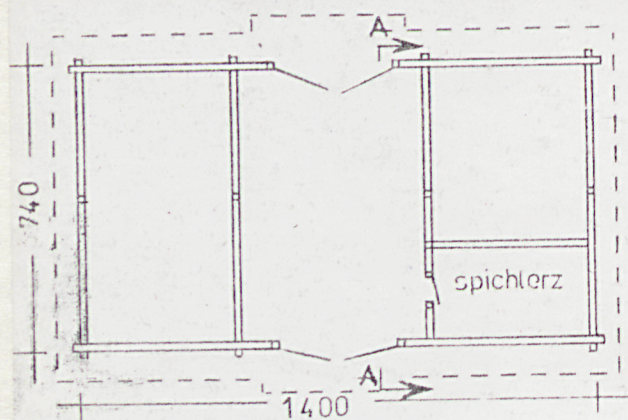
Franciszek Dębski
ul. Ogrodowa 8
Liw

9. Użytkownik i jego adres:

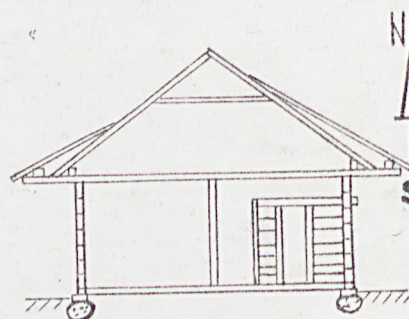
jw.

10. Rejestr zabytków

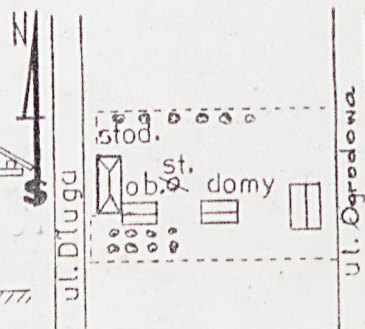
Nr data



rzut przyziemia 1:200



przekrój A-A



situacja 1:2000

Stodołę postawił w 1907 r. Władysław Dębski /wg miejscowej opinii Dębscy i Radło są najstarszymi rodami Liwu/. Od 1928 r. dziedziczył syn Władysława - Stanisław. W 1972 r. przeszła na własność syna Stanisława - Franciszka Dębskiego, obecnego właściciela. Inf. Franciszek Dębski, lat 52. Około 1950 r. zmieniono strzechę; wymieniono i sztukowano podwalinę.

Sytuacja. Budynek leży w środkowej części linii wyznaczającej zachodnią krawędź zabudowy wsi, w zagrodzie usytuowanej między ul. Ogrodową a ul. Długą. Poza stodołę w zagrodzie jest murowany dom, drewniana chałupa, drewniana obora i kołowrotowa studnia. Granicę działki wyznacza płotek z żerdzi sosnowych od ul. Długiej i ogrodzenie z siatki metalowej od ul. Ogrodowej.

Materiał i technika. Konstrukcja ścian wieńcowa. Belki zrębu sosnowe, w ścianie pld. sosnowe i topolowe /grubości 8-9 cm/, zwęglowane na rybi ogon z niewielkimi ostatekami. W ścianach szczytowych po jednej kątce. Podwalina sosnowa /od zach. dębowa/ w narożach łączona na nakładkę, oparta na kamieniach. W ścianie od podwórka /wsch./ wystają końce belek stropowych spichlerzyka.

Dach czterospadowy kryty żytnią słomą. Kalenica wzmocniona koźlinami. Okap wysunięty ok. 80 cm poza płaszczyznę ścian, nad wierzejami ok. 120 cm /wg miejscowej terminologii - "załamek"/. Więźba dachowa konstrukcji płatwiowej usztywniona jętką. "Załamek" formuje drugie krokwie oraz wysunięte końce płatwi zapolowych.

Plan. Budynek założony na planie prostokąta, szerokofrontowy, z centralnie usytuowanym klepiskiem i zapolami po bokach.

Wnętrze. Powierzchnia klepiska z utwardzonej gliny. Zapola nie utwardzone. W części północnego zapola spichlerzyk z podłogą zamykany spągowymi drzwiami. Zapola od klepiska oddzielają u dołu i u góry płatwie zapolowe; płatwie górne opierają się w połowie długości na słupach. Wierzeje na biegunach; od strony ulicy otwierane do wewnątrz, od podwórka otwierane na zewnątrz, zamykane na drewnianą zasuwkę.

14. Kubatura	15. Powierzchnia użytkowa	16. Przeznaczenie pierwotne	17. Użytkowanie obecne
445 m ³	103 m ²	gospodarcze	gospodarcze

18. Prace budowlane i konserwatorskie, ich przebieg i dokumentacja

19. Stan zachowania (fundamenty, ściany zewnętrzne, ściany wewnętrzne, sklepienia, stropy, konstrukcje dachowe, pokrycie dachu, wyposażenie i instalacje)

Stan zachowania dobry.

20. Najpilniejsze postulaty konserwatorskie



Widok od płd.-zach.

21. Akta archiwalne (rodzaj akt, numer i miejsce przechowywania)

22. Bibliografia

23. Źródła ikonograficzne i fotografie (rodzaj, miejsce przechowywania, sygnatury)

Neg. nr 1497, 1498 PDEH.

24. Uwagi różne

Przedsiębiorstwo Państwowe
Pracownia Konserwacji Zabytków
Oddział w Lublinie
Prac. Dokumentacji Etnograficzno-Historycznej
ul. Grodzka 7, tel. 242-91
20-112 LUBLIN

PP PKZ O, Lublin

25. Wypełnił Tekst i rys.
Bronisław Seniuk
XII.1982

26. Sprawdził

