

MAZOWIECKIE

1. Obiekt

DOM

2. Czas powstania

koniec XIX w.

3. Miejscowość

LIW

11. Zdjęcia, plan sytuacyjny, rzuty



4. Adres

07-121 Liw
ul. Nowomiejska 29
nr hipoteczny

5. Przynależność administracyjna

województwo siedleckie

gmina Liw

6. Poprzednie nazwy miejscowości

Stary Liw
Nowy Liw

7. Przynależność administracyjna przed 1.VI.1975

województwo warszawskie

powiat Węgrów

8. Właściciel i jego adres:

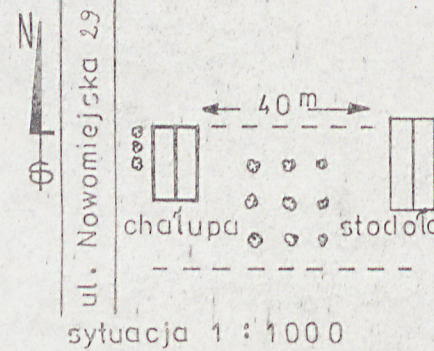

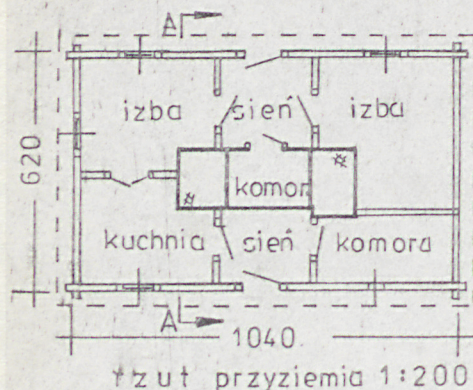
Aleksander Dębski
ul. Nowomiejska 29 Liw

9. Użytkownik i jego adres:

jw.

10. Rejestr zabytków

Nr data



autor zdjęć
data wykonania
miejscę przechowywania negatywów
maj 1982 r. PKZ O.Lublin

Budynek /typ domu małomiasteczkowego/ postawił w końcu XIX w. ? Dębski. Po nim dziedziczył syn Wojciech, a po śmierci Wojciecha, syn jego - Wawrzyniec. Od 1977 r. właścicielem jest Aleksander Dębski - syn Warzyńca.

Około 1970 r. dach pierwotnie czterospadowy, przerobiony na dwuspadowy /łaty pierwotnie były mocowane drewnianymi tyblami/. Zamiast strzechy położono eternit falisty. W tych też latach w części od południa powiększono okna.

Inf. Wawrzyniec Dębski, l. 34.

Sytuacja: zagroda leży w północnej części wsi, Budynek usytuowany kalenicowo w odległości 6 m od ulicy, w szczycie frontowym zagrody. W głębi sad i drewniana stodoła. Przed domem trzy stare jesiony. Na północnej granicy działki - płot sztachetowy, na południowej - metalowa siatka.

Plan: obiekt jednokondygnacyjny, założony na rzucie prostokąta, szerofrontowy- półtora i dwutraktowy.

Materiał i technika: ściany konstrukcji wieńcowej, belki zrębu sosnowe /grub. 11 cm/ zwęgłowane na rybi ogon z niewielkimi ostatekami. Podwalina sosnowa w narożach oparta na kamieniach. W ścianie szczytowej północnej - łątka.

Elewacje: zrąb od strony frontu i szczytów malowany olejno na kolor jasnoczerwony. Ściana od podwórza nie malowana. Szczeliny między wieńcami wypełnione gliną i podzielone. Ramy okienne malowane olejno na kolor biały.


Dach: dwuspadowy kryty eternitem falistym. Okap wysunięty ok. 40cm poza płaszczyznę ścian. Szczyty szalowane deskami na nakładkę.

Więźba dachowa konstrukcji krokwiowo-belkowej usztywniona jętką.

Wejście na poddasze po drabinie z sieni. Na poddaszu, na deskach pułapowych polepa z gliny.

Wnętrze: w izbach i kuchni podłoga z desek sosnowych. W sieniach posadzka z kamienia polnego i gliny. Pułap i ściany bielone wapnem. Ściany w izbie od pd. wyklejone papierową tapetą. Drzwi zewnętrzne oraz do komory spagowe, pozostałe płycinowe, zawieszane na zawiasach pasowych, zamykane klamką zapadkową. Okna dwuskrzydłowe czteropolowe, w kuchni sześciopolowe, W komorze okienko zamykane zasławką na tyblu.

Urządzenie ogniowe składa się z ceglanych trzonów kuchennych z karpą w kuchni i izbie od północy. Komin komorowy z wejściem z sieni frontowej, małymi drzwiczkami i świnką /wg. miejscowej terminologii "ślepiec"/ na strychu.

14. Kubatura	15. Powierzchnia użytkowa	16. Przeznaczenie pierwotne	17. Użytkowanie obecne
239 m ³	64 m ²	mieszkalne	mieszkalne
18. Prace budowlane i konserwatorskie, ich przebieg i dokumentacja		19. Stan zachowania (fundamenty, ściany zewnętrzne, ściany wewnętrzne, sklepienia, stropy, konstrukcje dachowe, pokrycie dachu, wyposażenie i instalacje) Stan zachowania dobry. Budynek posiada instalację elektryczną.	
20. Najpilniejsze postulaty konserwatorskie			
		Widok od płn.-wsch.	

21. Akta archiwalne (rodzaj akt, numer i miejsce przechowywania)

22. Bibliografia

23. Źródła ikonograficzne i fotografie (rodzaj, miejsce przechowywania, sygnatury)

Neg. nr 1491, 1492, PDEH

24. Uwagi różne

Przedsiębiorstwo Państwowe
Pracownia Konserwacji Zabytków
Oddział w Lublinie
Prac. Dokumentacji Etnograficzno-Historycznej
ul. Grodzka 7, tel. 242-91
20-112 LUBLIN
PP PKZ O/Lublin

25. Wypełnił

Tekst i rysunek:
Bronisław Seniuk
XII.1982 r.

26. Sprawdził

Zweryfikował:

data

30 VII 1983

podpis

M. J. K.