

Mazowieckie  
WARSZAWSKIE

## KARTA CMENTARZA

NR

10617

Z

<b>A</b> 1. Miejscowość  WARSZAWA	6. Nazwa cmentarza [ew. nazwa dawna]  MOGIŁA z 1920 r.	<b>B</b> 13. Najstarszy istniejący nagrobek [data]  1920	15. Groby o znaczeniu historycznym lub osób szczególnie zasłużonych  JÓZEF WÓJTOWICZ UCZEŃ JÓZEF OSMELIŃSKI ROBOTNIK MICHAŁ PEŁKA ROBOTNIK
2. Gmina WAWER <i>pow.</i> WARSZAWA - GROCHÓW <i>WARSZAWSKI</i>	7. Cmentarz dawny <input checked="" type="checkbox"/> TAK  Cmentarz nowy (po 1945 r.) <input type="checkbox"/>	14. Istniejąca dokumentacja cmentarza i miejsce jej przechowywania.  Plan aktualny	OBYWATELE WAWRA I GMINY WAWER PADLI NA POLU CHWAŁY ODPIERAJĄC OD GRANIC PAŃSTWA POLSKIEGO POD WODZĄ JÓZEFA PIŁSUDSKIEGO NAWALE NAJEŹDZCÓW W LATACH 1918-1920 "
3. Adres cmentarza WARSZAWA UL. PŁOWIECKA 77	8. Data założenia  1920	Plan dawny	POMNIK: "ROKU 1930 PIERWSZEMU MARSZAŁKOWI JÓZEFOWI PIŁSUDSKIEMU BUDOWNICZEMU POLSKI ODRODZONEJ W DZIESIĄTĄ ROCZNICĘ WYZWOLENIA OJCZYZNY OD NAJAZDU BOLSZEWICKIEGO"
4. Poprzednie nazwy miejscowości	9. Przynależność wyznaniowa: obecna - dawna - KATOLICKA	Inne materiały archiwalne	
5. [Nie] czynny ew. podstawa zamknięcia	10. Powierzchnia w ha: ogólna - <input type="text" value="4"/> m <sup>2</sup> wolna - <input type="text"/>		
11. Położenie cmentarza MOGIŁA PRZY BUDYNKU PŁOWIECKA 77 W POBLIŻU ZAJAZDU NAPOLEONSKIEGO		16. Bibliografia 1/ ENCYKLOPEDIA WARSZAWY W-WA 1994	
12. Uwagi Ter. Org. Adm. Państwowej BRAK <i>Unpd Gminy Warszawa Wawer</i>		17. Uwagi użytkownika BRAK	



C 10.

# Elementy cmentarza

10. Elementy cmentarza		Czy istnieją	I L O S C				
			Do XVIII w.	1 poł. XIX w.	2 poł. XIX w.	1 poł. XX w. (do 1945r)	2 poł. XX w.
Mur ogrodzeniowy		BRAK					
Brama l-yl							
Kościół							
Kaplica l-el							
Nagrobki:	wolnostojące						
	przyścienne						
	ptyty						
Mogity					1		
Inne elementy							

9. Które obiekty wpisane są do rejestru zabytków

NIE SĄ

STARODRZEW	Ilość	Ø pnia w cm	Stan zdrowotny
lipa	BRAK		
kasztanowiec			
jesion			
tuja [żywołnik]			
ROBINIA	4	20-60	
KLON	2	25-30	

Czy na terenie cmentarza znajdują się zarejestrowane pomniki przyrody ew. aleje

NIE MA

2. Ogólny stan zachowania zieleni na cmentarzu

23. Charakter rozplanowania cmentarza

24. Czytelność układu cmentarza:

- całości

- kwater

- nagrobków i mogił

CZYTELNA

25. Ogólny stan zachowania cmentarza /nagrobków i drzewostan

DOBRY

26. Istniejące zagrożenia

CHRONIĆ PODCZAS REMONTU BUDYNKU 77

27. Wnioski w zakresie prac:

- porządkowych

- remontowych

- konserwatorskich

BRAK

28. Wnioski w zakresie niezbędnej dokumentacji:

- poszczególnych nagrobków

- ewidencji całości cmentarza

- studium historycznego

- ewentualnie dokum. projektowej

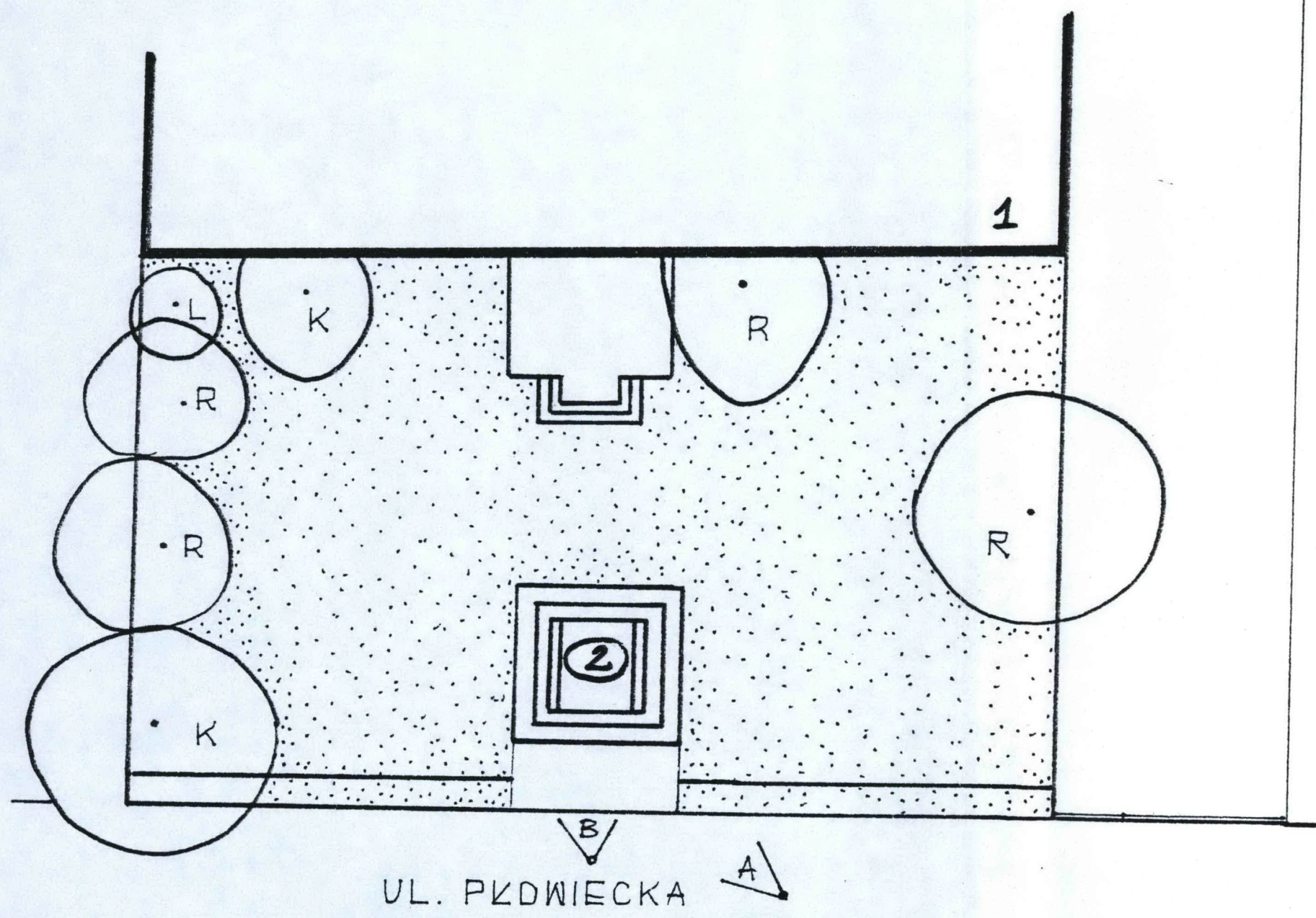
BRAK

29. Inne uwagi służb konserwatorskich


30. Wypełnił:

JAKUB HANULA  
Data: 11 1994



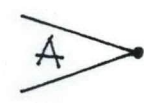


MOGIŁA  
Z 1920 R  
UL. PŁOWIECKA 77



SKALA 1:100

**LEGENDA**




STANOWISKO I KIERUNEK ZDJĘĆ FOTO

1

BUDYNEK NR. 77

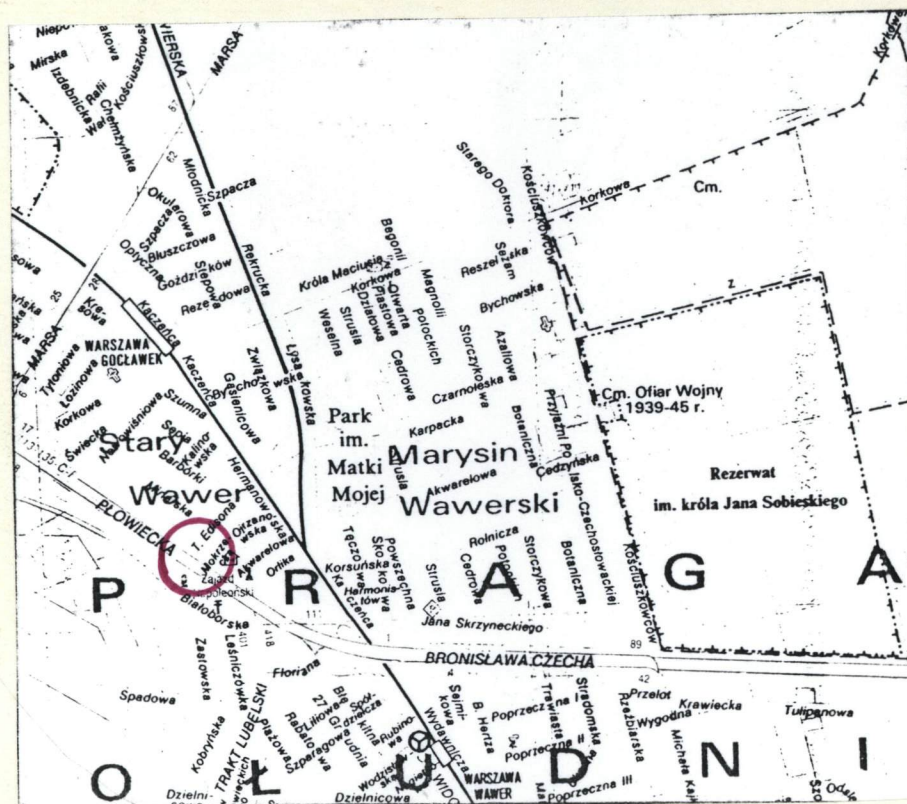
2

POMNIK POLEGŁYCH



DRZEWA I KRZEWY  
LIŚCIASTE  
R-ROBINIA  
K-KŁON  
L-LILAK









FOT. A

FOT. B  
POMNIK NA MOGILE





# USYTUOWANIE MOGIŁY NA TERENIE MIASTA

