

Mazowieckie

## KARTA CMENTARZA

NR

N 10565

<b>A</b> 1. Miejscowość WARSZAWA	6. Nazwa cmentarza [ew. nazwa dawna] miejsce po cmentarzu przykościelnym dominikanów obserwatorów.	<b>B</b> 13. Najstarszy istniejący nagrobek [data] nie zachował się	15. Groby o znaczeniu historycznym lub osób szczególnie zasłużonych
2. Gmina WARSZAWA ŚRÓDMIEŚCIE	7. Cmentarz dawny <input checked="" type="checkbox"/> tak Cmentarz nowy (po 1945r.) <input type="checkbox"/>	14. Istniejąca dokumentacja cmentarza i miejsce jej przechowywania.	
3. Adres cmentarza Krakowskie Przedmieście u wylotu ul. Oboźnej	8. Data założenia 1668 r.	Plan aktualny w Karcie cmentarza 1:5000	
4. Poprzednie nazwy miejscowości Warszawa	9. Przynależność wyznaniowa: obecna - rzym.-kat. dawna - rzym.-kat.	Plan dawny	
5. [Nie] czynny ew. podstawa zamknięcia rozbiórka kościoła i klasztoru w l. 1816-1818	10. Powierzchnia w ha: ogólna - 0,0025 wolna -	Inne materiały archiwalne	
11. Położenie cmentarza miejsce po cmentarzu usytuowane przy ul. Krakowskie Przedmieście u wylotu ul. Oboźnej, pod jej jezdnią	16. Bibliografia Eugeniusz Szwanowski, Warszawa. Rozwój urbanistyczny i architektoniczny. W-wa, 1952, s. 173; St. Szenic, Józef Chudek, Najstarszy szlak Warszawy. W-wa 1955, s. 264-66; M. Piotrowska, Karta inspekcji obiektu archeologicznego 7 i 8. VI. 1995		
12. Uwagi Ter. Org. Adm. Państwowej	17. Uwagi użytkownika		



C 10. Elementy cmentarza		Czy istnieją	I L O S C				
			Do XVIII w.	1 poł. XIX w.	2 poł. XIX w.	1 poł. XX w. (do 1945r)	2 poł. XX w.
Mur ogrodzeniowy		nie					
Brama l-ył		nie					
Kościół		nie					
Kaplica l-el		nie					
Nagrobki:	wolnostojące	nie					
	przyścienne	nie					
	płyty	nie					
Mogily		nie					
Inne elementy							

19. Ktore obiekty wpisane sa do rejestru zabytków

20. STARODRZEW

	Ilość	Ø pnia w cm	Stan zdrowotny
lipa			
kasztanowiec			
jesion			
tuja [żywotnik]			

21. Czy na terenie cmentarza znajdują się zarejestrowane pomniki przyrody ew. aleje

nie

22. Ogólny stan zachowania zieleni na cmentarzu

23. Charakter rozplanowania cmentarza *pochówki regularne w odległości około 160 cm jeden od drugiego ułożone w kierunku ptn. - ptd.*

24. Czytelność układu cmentarza:

- całości
- kwater
- nagrobków i mogił

25. Ogólny stan zachowania cmentarza /nagrobków i drzewostan

26. Istniejące zagrożenia

27. Wnioski w zakresie prac:

- porządkowych
- remontowych
- konserwatorskich

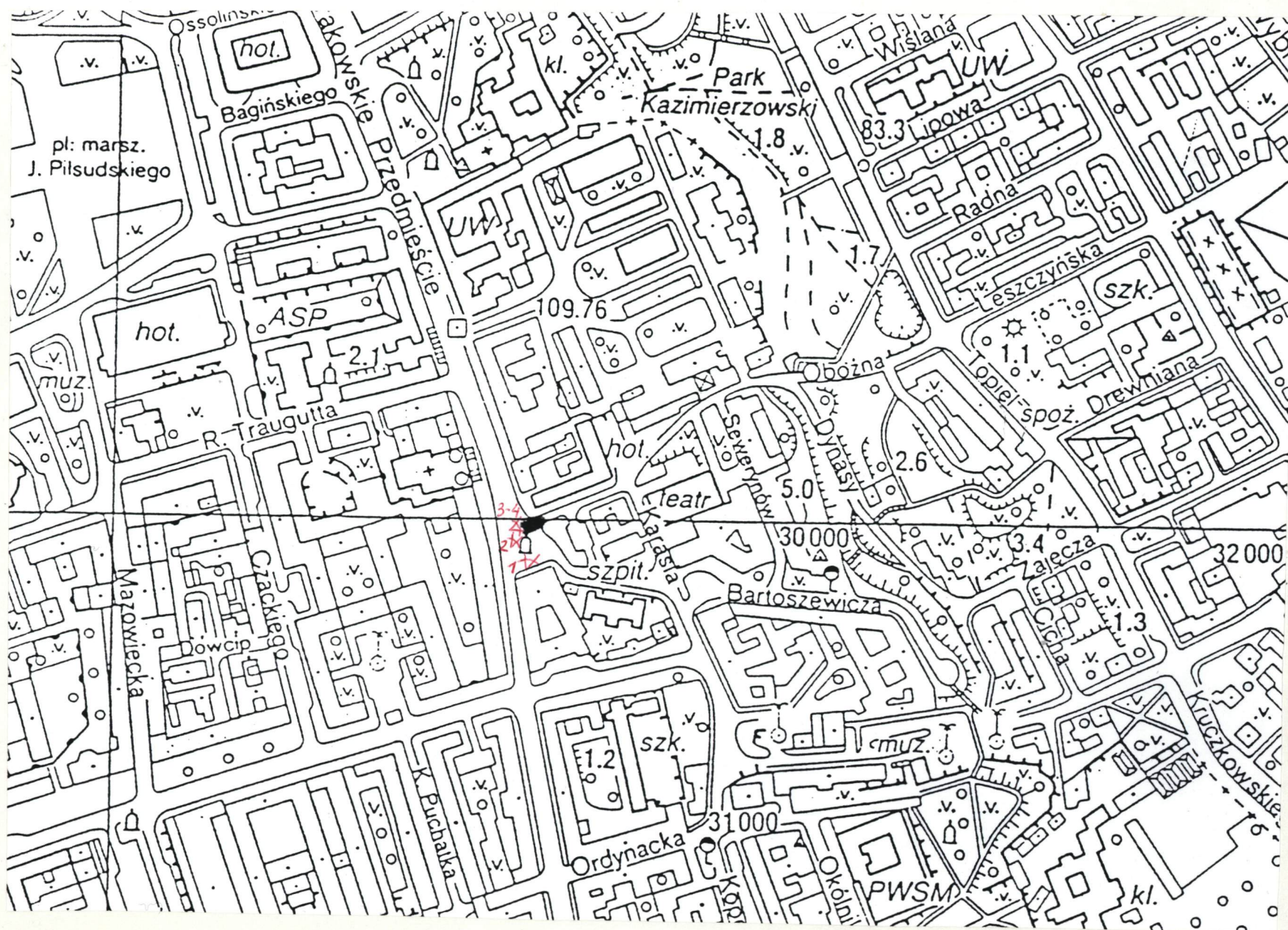
28. Wnioski w zakresie niezbędnej dokumentacji:

- poszczególnych nagrobków
- ewidencji całości cmentarza
- studium historycznego *wskazane opracowanie studium*
- ewentualnie dokum. projektowej

29. Inne uwagi służb konserwatorskich

30. Wypełnit: *dr Antoni J. Koseski*  
Data: *30.05.1996 r.*





Legenda:

■ miejsce po komentarzu

✗ miejsca fot.





1.

Widok na miejsce po cmentarzu spod Pałacu Staszica.



2.

Widok od strony pomnika Kopernika.






3.

Miejsce po cmentarzu, wylot ul. Oboźnej na Krakowskie Przedmieście.




4.

Miejsce po cmentarzu, jezdnia ul. Oboźnej.



218. Rozbiórka kościoła Dominikanów-Obserwantów na Krakowskim Przedmieściu w 1818 r. (akwarela Vogla)



219. Pałac Staszyc, arch. A. Corazzi, z makieta pomnika Kopernika (obraz sprzed 1830 r.)