

Nr

I

A

B

C

D

E

F

G

H

I

J

K

L

M

N

O

P

R

S

T

U

V

W

X

Y

Z

WA

MAZOWIECKIE

1. Obiekt zabytkowy

ruina zamku

2. Miejscowość

CZERSK

gm. GÓRA  
KALWARIA3. Wiek  
2. poł. XIV4. Styl  
gotycki5. Kubatura m<sup>3</sup>6. Powierzchnia w m<sup>2</sup>

a) zabytkowa:

b) użytkowa;

20. Przynależność administracyjna

a) województwo

mazowieckie

b) powiat

Piaszczyński

c) gmina

GÓRA KALWARIA

7. Materiał  
budowlanyprzed  
zniszczeniempo  
odbudowie

11. Ilość budynków

3

14. Grunty należące do  
zabytku:

ha

a) ściany

cegła

12. Ilość kondygnacji

a) ogrody stylowe

-

b) sklepienia

-

13. Użytkowanie wnętrza  
według ilości:

b) sady i grunty uprawne

-

c) stropy

-

a) izb mieszkalnych

c) lasy

-

d) wiązania dachu

-

b) innych pomieszczeń

d) wody

-

e) krycie dachu

-

c) piwnic

e) inne

-

21. Stacja

nazwa stacji

odległość od  
stacji w km

a) kolejowa

Góra Kalwaria

3

b) autobusowa

"

3

22. Właściciel i jego adres

Skarb Państwa

23. Użytkownik i jego adres

24. Inwestor i jego adres:

25. Rejestr zabytku nr 1008/116

25.01.1958

rok miejsce przechowywania

26. Nazwa księgi hipotecznej

27. Numer  
hipoteczny

28. Akta

29. Fotografie

30. Inwentaryzacja pomiarowa

8. Wyposażenie architektoniczne

brak

15. Przeznaczenie pierwotne budynku

Zamek obronny

16. Użytkowanie w latach ubiegłych

ruina

17. Użytkowanie obecne

trwała ruina

18. Nadaje się do użycia na:

"

9. Autorzy i data budowy i przebudowy

19. Data, rodzaj i stopień zniszczeń i odbudowy

Data

O P I S

znisz-  
czenie  
%odbu-  
dowa  
%

VII. 1939 r.

ruina

XI. 1939 r.

"

XII. 1945 r.

"

1958

(od 1961 prace archeologiczne)

1967

trwała ruina

Zbudowany ok. 1380r.

na ruinach biskupstwa Mazowieckiego  
odbudowany w. XV i 1 poł. XVI w.





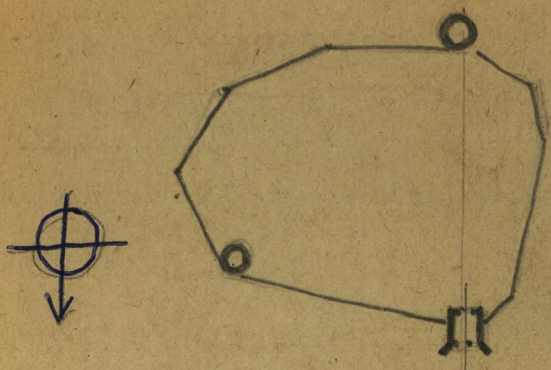
10. Udostępnienie XVIII w. restaur.

dostępny



31. Szkic sytuacyjny, plan schematyczny, uwagi opisowe, fotografia

skala 1:1600



Bastion wielokątny na rucie kwadratu, renowacja wzniesienia - 2 szczytami. Prejanoł b. w otworze ostrołukowym. W elewacjach nieregularne warstwy. Duży otwór, otwór nieregularny. 2 bastiony na rucie kwadratu, na ścianach dekor. z rzeźbami. Promienny bastion wielok. a skrajnymi - zachow. odłamki murów do wys. 8 m.

32. Przebieg prac konserwatorskich

rok	Wyszczególnienie prac	Koszt tys. zł

33. Koszty w tys. zł	przewidywane	rzeczywiste

34. Inspekcje

35. Uwagi różne  
Bibliografia: Katalog rob. sztuki pow. Piaseczno, w- no 1962

36. Wypełnił dnia IX 59 Hyspetyndus  
37. Sprawdził dnia X. 1967 Golicia Hyspetyndus