

1. Obiekt zabytkowy

KOŚCÍÓŁ par. p.v. Śś. Katarzyny

2. Miejscowość

gm. DROBIA
ŁĘG-PROBOSTWO

3. Wiek XV

4. Styl gotyk

5. Kubatura m³
ok. 7130

6. Powierzchnia w m²
a) zabytkowa: 713 b) użytkowa:

20. Przynależność administracyjna

a) województwo warmińskie
b) powiat płocki
c) gmina Łęg Proboszcz

7. Materiał budowlany przed zniszczeniem po odbudowie

11. Ilość budynków 1 14. Grunty należące do zabytku: ha

21. Stacja Nazwa stacji Odległość od stacji w km

a) ściany cegła
b) sklepienia cegła (z kamykami)
c) stropy drewno
d) więzania dachu drewno
e) krycie dachu deski

12. Ilość kondygnacji 1
13. Użytkowanie wnętrza według ilości:
a) izb mieszkalnych -
b) innych pomieszczeń -
c) piwnic pod prob. i t.
14. a) ogrody stylowe -
b) sady i grunty uprawne -
c) lasy -
d) wody -
e) inne -

a) kolejowa Recegi 175 km
b) autobusowa Łęg Pr. 2 km

22. Właściciel i jego adres

parafia kat.

8. Wyposażenie architektoniczne
2 portale profilowane.
4 ostene barokowe.
Amfiteatr z końca XVI s.

15. Przeznaczenie pierwotne budynku sakralne

23. Użytkownik i jego adres

J. V.

16. Użytkowanie w latach ubiegłych - II -

17. Użytkowanie obecne - II -

18. Nadaje się do użycia na - II -

24. Inwestor i jego adres

J. V.

9. Autorzy i data budowy i przebudowy

Ukończony po r. 1409.
poT. XVI w. rozbud.

19. Data, rodzaj i stopień zniszczeń i odbudowy

Data	O P I S	Zniszczenia %	odbudowa %
VIII. 1939 r.			
XI. 1939 r.			
XII. 1945 r.			
I. 1959	stan dobry		
II. 1964	stan dobry		

25. Rejestr zabytku Nr 82/370/62
rok 5.03.1962 miejsce przechowywania

26. Nazwa księgi hipotecznej 27. Nr hipoteczny

10. Udostępnienie

codziennie

28. Akta



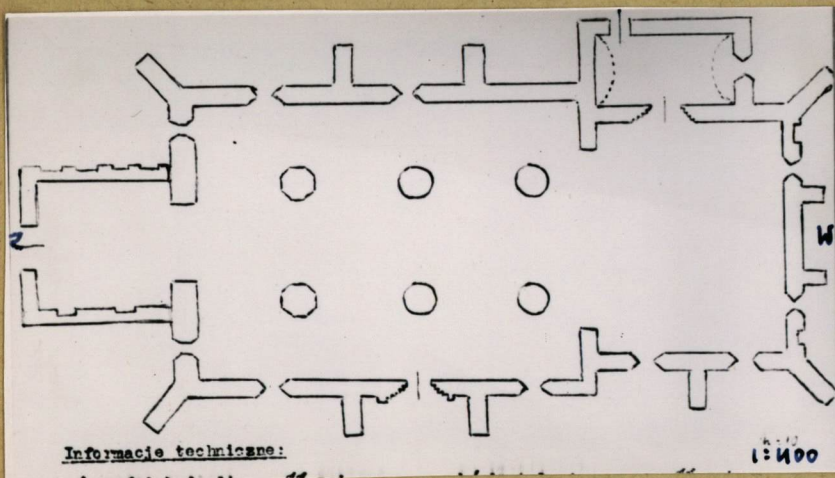
29. Fotografie

30. Inwentaryzacja pomiarowa

Z	Y	X	W	V	U	T	S	R	P	O	N	M	L	K	J	I	H	G	F	E	D	C	B	A	Nr
---	---	---	---	---	---	---	---	---	---	---	---	---	---	---	---	---	---	---	---	---	---	---	---	---	----

31. Szkic sytuacyjny, plan schematyczny, uwagi opisowe, fotografia

32. Przebieg prac konserwatorskich



Wyszczególnienie prac

Koszt
tys. zł

spekcje

Feb 1967

36. Wypełnił dnia IX. 1959

Świerłowska

37. Sprawdził dnia

VII-1967

mgr. Wacław Kochanowski