

## 1. Obiekt

C H A Ł U P A

## 2. Czas powstania

ok. 1900 r.

### 3. Miejscowość

**GOWOROWO**

II.



4. Adres

Goworowo, ul. Szkolna 7

nr hipoteczny

### 5. Przynależność administracyjna

województwo ..... **ostrożęckie** .....

Goworowo

pow. OSTROJEKA

6. Poprzednie nazwy miejscowości

nie ma

7. Przynależność administracyjna przed 1.VI.1975

województwo **warszawskie**

powiat ..... **ostrołęcki**

8. Właściciel i jego adres:

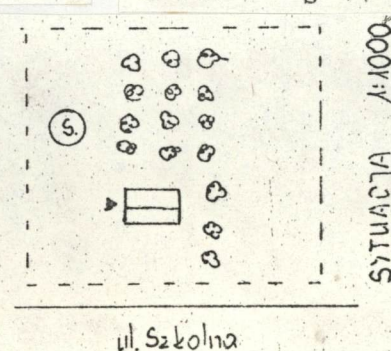
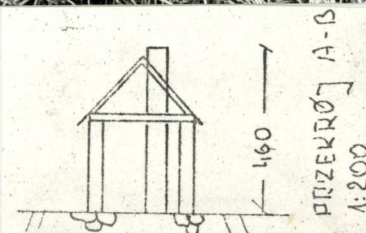
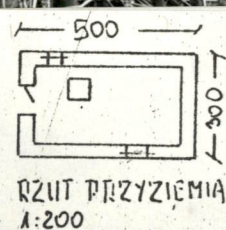
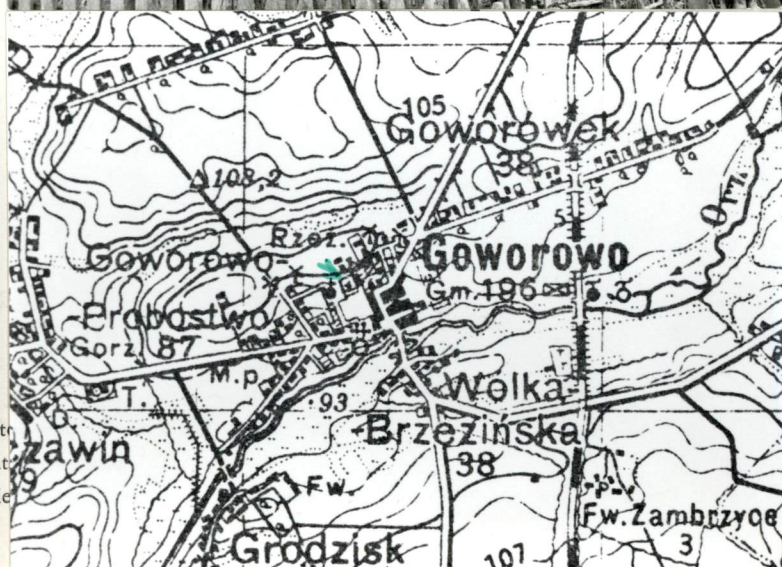
Pietroszewska Maria  
Goworowo, ul. Szkolna 7

9. Użytkownik i jego adres:

j.w.

10. Rejestr zabytków

Nr..... data





Chałupa została zbudowana ok. 1900 r. Pierwsi właściciele nie znani. Od 1945 roku w posiadaniu Zdzisława Pietroszewskiego, od 1965 r. w posiadaniu jego żony Marii. Budynek zachowany w stanie pierwotnym.

Sytuacja: Budynek usytuowany jest w północnej części wsi, po prawej stronie nieutwardzonej drogi, zwrócony do niej ścianą frontową. Odległy od drogi ok. 10 m. Dom położony jest wśród drzew i krzewów owocowych. Na terenie niewielkiej posesji brak budynków gospodarczych.

Materiał i technika: Konstrukcja ścian wieńcowa. Belki zrębu sosnowe węgłowane na rybi ogon. Podwalina sosnowa łączona w narożach na nakładkę. W ścianie szczytowej jętki bogato zdobione.

Elewacja: Wszystkie ściany bielone pobiałą wapienną. W ścianie frontowej /północnej i południowej/ okna dwuskrzydłowe, dwupolowe, otwierane na zewnątrz i wewnątrz.

Plan: Budynek założony na planie prostokąta. Jednoizbowy. Jednotraktowy, jednoosiowy. Wejście od strony sadu przez niewielką dobudówkę z desek.

Bryła: zwarta. Obiekt parterowy, bez podpiwniczenia.

Dach: - dwuspadowy, pokryty dachówką. Więźba krokwiowa. Szczyt oszalowany deskami pionowo na styk. Bogate kurpiowskie zdobienie fryzu szczytowego, listew krokwiowych, paździoły. Belka krokwiowa wysunięta, zdobiona. Poddasze gospodarcze dostępne po drabinie z podwórza.

Wnętrze: Ściany i pułap bielone pobiałą wapienną. Podłoga z desek na felc na legarach. Piec żelazniak przy kominie słupowym z cegły.

Instalacja - elektryczna



14. Kubatura <b>33 m<sup>3</sup></b>	15. Powierzchnia użytkowa <b>15 m<sup>2</sup></b>	16. Przeznaczenie pierwotne <b>mieszkalne</b>	17. Użytkowanie obecne <b>mieszkalne</b>
18. Prace budowlane i konserwatorskie, ich przebieg i dokumentacja		19. Stan zachowania (fundamenty, ściany zewnętrzne, ściany wewnętrzne, sklepienia, stropy, konstrukcje dachowe, pokrycie dachu, wyposażenie i instalacje)  <b>Ogólny stan zachowania średni. Częściowo spróchniałe i porażone przez owady belki zrębu i podwaliny.</b>	
20. Najpilniejsze postulaty konserwatorskie			

21. Akta archiwalne (rodzaj akt, numer i miejsce przechowywania)

22. Bibliografia

23. Źródła ikonograficzne i fotografie (rodzaj, miejsce przechowywania sygnatury)

24. Uwagi różne

25. Wypełnił

**tekst i rys.**

**dr Wojciech Łysiak**

**fot. Janusz Bożek**

26. Sprawdził