

Nr

A

B

C

D

E

F

G

H

I

J

K

L

M

N

O

P

R

S

T

U

V

W

X

Y

Z

1. Obiekt zabytkowy

Kościół

p.w. ŚW. JAKUBA

2. Miejscowość Mławna

Tarchomin ul. Melhoffa

3. Wiek

XVI

4. Styl

gotyk

5. Kubatura m³

3500

6. Powierzchnia w m²

a) zabytkowa: —

b) użytkowa: 270

7. Materiał budowlany

przed zniszczeniem

po odbudowie

11. Ilość budynków

1

14. Grunty należące do zabytku:

ha

a) ściany

cegła

b) sklepienia

c) stropy

drewn.

ogrzewanie

d) więzania dachu

drewn.

e) krycie dachu

ceram.

12. Ilość kondygnacji

1

13. Użytkowanie wnętrza według ilości:

a) izb mieszkalnych —

b) innych pomieszczeń

Kościół + 3

c) piwnic - kryta

a) ogrody stylowe

b) sady i grunty uprawne

c) lasy

d) wody

e) inne

20. Przynależność administracyjna

a) województwo

b) powiat

c) gmina

Białotek

21. Stacja

nazwa-stacji

odległość od stacji w km

a) kolejowa

b) autobusowa

22. Właściciel i jego adres

parafia

8. Wyposażenie architektoniczne

ściany, emblematy, fragmenty,
fryz - XVII w. i XVIII w.
rzeźbienie figur, rzeźbienie
marmurowe

15. Przeznaczenie pierwotne budynku

sakralne

16. Użytkowanie w latach ubiegłych

j.v.

17. Użytkowanie obecne

j.v.

18. Nadaje się do użycia na:

j.v.

9. Autorzy i data budowy i przebudowy

budowa - par. XVII w.
konsekracja 1582-3
restauracja i r. dobud. - 1730
główn. restauracja 1912-32

19. Data rodzaj i stopień zniszczeń i odbudowy

Data

O P I S

zniszczenia
o/oodbudowa
o/o

VIII. 1939 r.

XI. 1939 r.

XII. 1945 r.

1953

stan dobry

10. Udostępnienie

stałe

25. Rejestr zabytku nr 644 A.

rok 1953

miejsce przechowywania

Kons. miejski

26. Nazwa księgi hipotecznej

27. Numer hipoteczny

28. Akta

MK-644

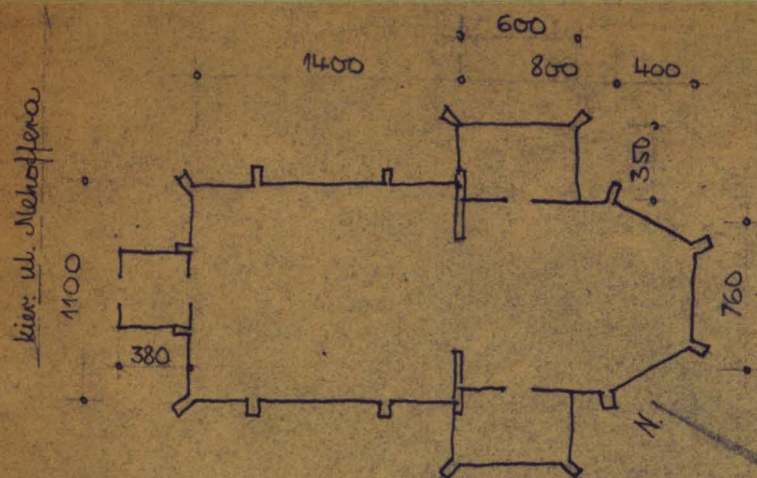
29. Fotografie

Kons. miejski, MK. m. 17. 1953

30. Inwentaryzacja pomiarowa

Kons. miejski, MK. m. 17. 1953

31. Szkic sytuacyjny, plan schematyczny, uwagi opisowe, fotografia



Tarchomin Kościół 1:400



Kościół wolnostojący, nie-orientowany.
Elementy gotyckie i renesansowe.
Owłokowanie nisz od nawy,
ramki okien i drzwi. Na
pr. fasady - kolumna z ka-
pićlem.

Do wnętrza
przechodzi się z
pr. strony.



32. Przebieg prac konserwatorskich

rok	Wyszczególnienie prac	Koszt tys. zł

33. Koszty
w tys. zł

przewidywane

rzeczywiste

34. Inspekcje

35. Uwagi różne

36. Wypełnił dnia 1.10.1959

Skarszyński

37. Sprawdził dnia

25.10.1959

Skarszyński

KRASIŃSKI STEFAN
INŻYNIER ARCHITEKT

1. Obiekt zabytkowy

drzwanna kościoła

2. Miejscowość Mornawa

Sanhomin, ul. Schuffera

3. Wiek XVIII

4. Styl barok

5. Kubatura m³ 560

6. Powierzchnia w m²
a) zabytkowa: → b) użytkowa: 90

20. Przynależność administracyjna

a) województwo
b) powiat
c) gmina Białobłota

7. Materiał budowlany przed zniszczeniem po odbudowie

a) ściany cegła

b) sklepienia "

c) stropy drewn.

d) więzania dachu drewn.

e) krycie dachu blacha

11. Ilość budynków 1

12. Ilość kondygnacji 2

13. Użytkowanie wnętrza według ilości:

a) izb mieszkalnych -

b) innych pomieszczeń 2

c) piwnic nie ma

14. Grunty należące do zabytku: ha

a) ogrody stylowe

b) sady i grunty uprawne

c) lasy

d) wody

e) inne

21. Stacja nazwa stacji odległość od stacji w km

a) kolejowa

b) autobusowa

22. Właściciel i jego adres

parafia

23. Użytkownik i jego adres

parafia

24. Inwestor i jego adres:

-

8. Wyposażenie architektoniczne

rynki wapienne
odolony beton barokowy
z blachy miedzianej

15. Przeznaczenie pierwotne budynku sakralne

16. Użytkowanie w latach ubiegłych j.v.

17. Użytkowanie obecne j.v.

18. Nadaje się do użycia na: j.v.

9. Autorzy i data budowy i przebudowy

Łódź - 1752

19. Data rodzaj i stopień zniszczeń i odbudowy

Data	OPIS	zniszczenia o/o	odbudowa o/o
VIII. 1939 r.			
XI. 1939 r.			
XII. 1945 r.			
1950	nowe rynki wapienne		

10. Udostępnienie

stałe

25. Rejestr zabytku nr 644 A
rok 1953 miejsce przechowywania
kons. miedzi


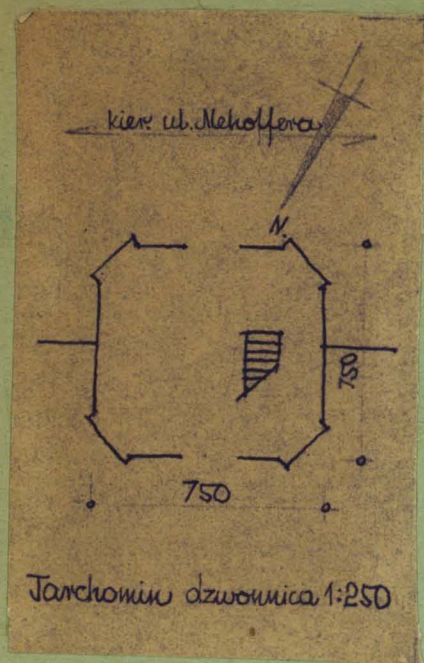
26. Nazwa księgi hipotecznej 27. Numer hipoteczny

28. Akta 212-644

29. Fotografie Janina Janina Janina,
ul. m. w. w. w.

30. Inwentaryzacja pomiarowa
Zah. Arch. Pol. P. S.

31. Szkic sytuacyjny, plan schematyczny, uwagi opisowe, fotografia



Budynek na oiz parady komiata. Wzrostkie ntany
 clesceje opracowan jednako.
 1 kondygnacja elefiona wyjiso.

32. Przebieg prac konserwatorskich

rok	Wyszczególnienie prac	Koszt tys. zł

33. Koszty w tys. zł	przewidywane	rzeczywiste

34. Inspekcje

35. Uwagi różne

36. Wypełnił dnia X.1959c.

Blawynzhe

37. Sprawdził dnia

2 5. LISTOP 1959

KRASIŃSKI STEFAN
 INŻYNIER ARCHITEKT

Wkm