

skierniewickie  
Mazowieckie

# KARTA CMENTARZA

NR 10830

N

<b>A</b> 1. Miejscowość  <b>BARTNIKI</b> <b>/ Radziwiłłów /</b>	6. Nazwa cmentarza [ew. nazwa dawna]  <b>cmentarz grzebalny</b>	<b>B</b> 13. Najstarszy istniejący nagrobek [data]  <b>1924 r. Antoni Dobieliński</b>	15. Groby o znaczeniu historycznym lub osób szczególnie zasłużonych  <b>Grób partyzantów</b> <b>Batalionów Chłopskich</b>
2. Gmina  <b>Puszoza Mariańska</b> <b>pow. ŻYRARDOWSKI</b>	7. Cmentarz dawny <input checked="" type="checkbox"/> <b>tak</b>  Cmentarz nowy (po 1945 r.) <input type="checkbox"/> <b>nie</b>	14. Istniejąca dokumentacja cmentarza i miejsce jej przechowywania.  Plan aktualny <b>plan syt-wysokość. 1:10 000</b> <b>Okręg. Przeds. Geodez-Kartogr. Warszawa-Ursus</b>	Do rejestru wpisać tylko groby partyzantów dla cmentarza przykościelnego zatępić Karty
3. Adres cmentarza  <b>96-122 Puszoza Mariańska</b> <b>Parafia rzymsko-katolicka</b> <b>pw. św. Antoniego</b>	8. Data założenia  <b>1923 r.</b> <b>/ dawniej parafia Bolimów i Puszoza Mariańska /</b>	Plan dawny  -	
4. Poprzednie nazwy miejscowości  <b>J.W.</b>	9. Przynależność wyznaniowa: obecna - <b>rzymsko-katolicka</b> dawna - <b>rzymsko-katolicka</b>	Inne materiały archiwalne  <b>księgi parafialne od 1923 r</b>	
5. [Nie] czynny  ew. podstawa zamknięcia <b>czynny</b>	10. Powierzchnia w ha: ogólna - <input type="text" value="1 ha"/> wolna - <input type="text" value="rezerva"/>		
11. Położenie cmentarza  <b>przy drodze biegnącej z Radziwiłłowa do Bolimowa</b> <b>blisko linii kolejowej</b>	16. Bibliografia  <b>brak</b>		
12. Uwagi Ter. Org. Adm. Państwowej  <b>nie ma</b>	17. Uwagi użytkownika  <b>nie ma</b>		



C <sup>10.</sup> Elementy cmentarza		Czy istnieją	I L O S C				
			Do XVIII w.	1 poł. XIX w.	2 poł. XIX w.	1 poł. XX w. (do 1945r)	2 poł. XX w.
Mur ogrodzeniowy <b>siatka</b>		<b>tak</b>					<b>tak</b>
Brama l-yl		<b>tak</b>					<b>tak</b>
Kościoł		-					
Kaplica l-el		-					
Nagrobki:	wolnostojące	<b>tak</b>				<b>tak</b>	<b>tak</b>
	przyścienne	-					
	płyty	-					
Mogiły		<b>tak</b>				<b>tak</b>	<b>tak</b>
Inne elementy							

19. Które obiekty wpisane są do rejestru zabytków **nie ma**

20. STARODRZEW	Ilość	Ø pnia w cm	Stan zdrowotny
lipa <b>brzoza</b>	<b>8</b>	<b>30-60</b>	<b>dobry</b>
kasztanowiec <b>robinia</b>	<b>3+17</b>	<b>50-60</b>	"
jesion <b>sosna</b>	<b>1</b>	<b>45</b>	"
tuja [żywotnik] <b>świerk</b>	<b>1</b>	<b>30</b>	"

21. Czy na terenie cmentarza znajdują się zarejestrowane pomniki przyrody ew. aleje **nie ma**

22. Ogólny stan zachowania zieleni na cmentarzu **dobry**

23. Charakter rozplanowania cmentarza  
**układ regularny**

24. Czytelność układu cmentarza:  
- całości **dobra**  
- kwater **dobra**  
- nagrobków i mogił **dobra**

25. Ogólny stan zachowania cmentarza /nagrobków i drzewostanów **dobry**

26. Istniejące zagrożenia **nie ma**

27. Wnioski w zakresie prac:  
- porządkowych **nie**  
- remontowych **nie**  
- konserwatorskich **nie**

28. Wnioski w zakresie niezbędnej dokumentacji:  
- poszczególnych nagrobków **nie**  
- ewidencji całości cmentarza **nie**  
- studium historycznego **nie**  
- ewentualnie dokum. projektowej **nie**

29. Inne uwagi służb konserwatorskich


ZARZĄD GŁÓWNY  
Stowarzyszenie Naukowe - Techniczne  
Instytutu i Instytutu Ogrodnictwa  
Zespołu ds. Zabytków  
30. Wypełnit.  
00 in  
Gr. A. Siwiec  
Data: październik 1989 r



# BARTNIKI

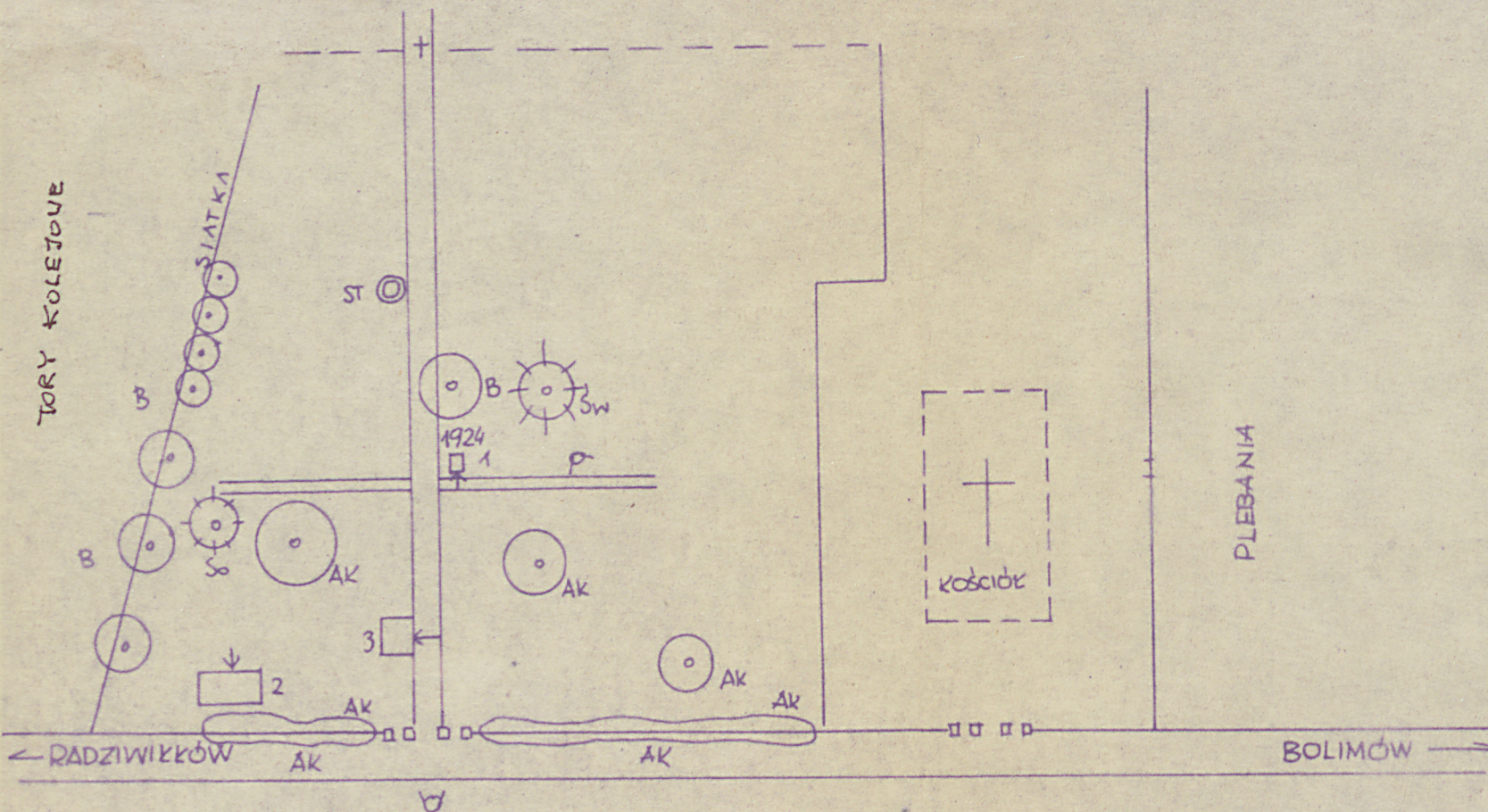
/RADZIWIKKÓW/

1:10000



REZERWA

TORY KOLEJOWE



## OZNACZENIA :

- + KRZYŻ
- ST ○ STUDNIA
- ▽ UJĘCIE FOTO
- ▭ NAGROBKI ORIENTACJA
- 1 1924 A. DOBIELINSKI
- 2 ROZSTRZELANI ŻOŁNIERZE B.Ch
- 3 KSIĘŻA
- DRZEWIA LIŚCIASTE
- ⊗ " IGŁASTE
- B BRZOZA
- AK ROBINIA /AKACJA/
- SO SOSNA
- ŚW ŚWIERK

ZABUDOWA WIEJSKA

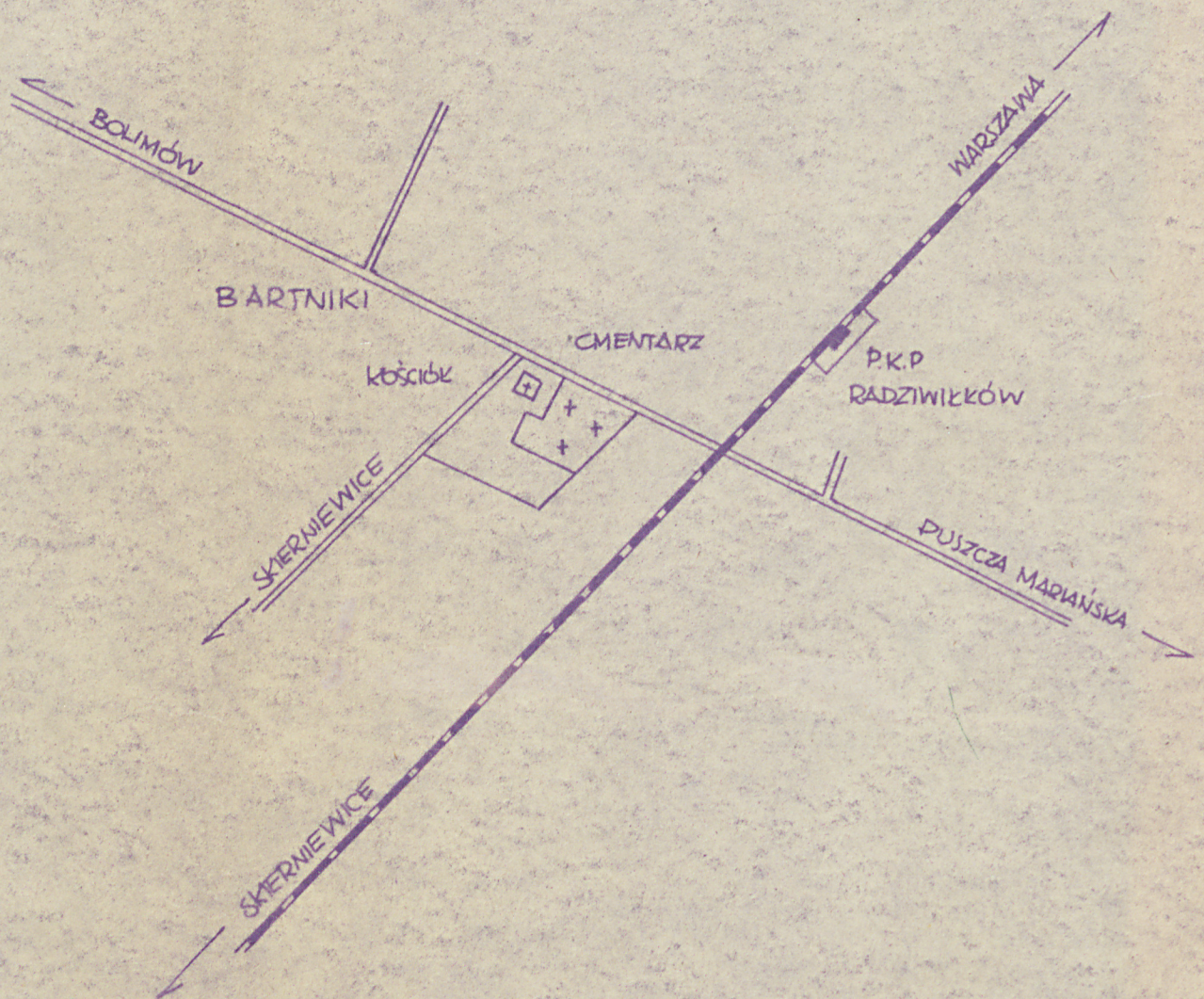
PLAN CMENTARZA SPORZĄDZIŁ  
W.G. POMIARÓW WŁASNYCH  
MGR INŻ. ANDRZEJ SIWIEC  
PAŹDZIERNIK 1989



# BARTNIKI

/RADZIWIŁKÓW/

1:10 000



SYTUACJA CMENTARZA

W SKALI 1:10 000

SPORZĄDZIK MGR. INŻ. ANDRZEJ SIWIEC  
W 1989





WIDOKI CMENTARZA



KOŚCIÓŁ



## KARTA EWIDENCYJNA POMNIKA PAMIĘCI NARODOWEJ

Łódzkie

Nr bieżący

1. Charakter obiektu Mogiły	2. Nazwa obiektu Zbiorowe mogiły ofiar terroru	6. Miejscowość Bartniki									
3. Dane historyczne 30.06.1943 r. z rąk hitlerowskich oprawców zginęło 8-miu Polaków. Mogiły zbiorowe znajdują się na cmentarzu parafialnym.	4. Opis obiektu 2 zbiorowe mogiły ofiar terroru, na nich tablice z nazwiskami pomordowanych.	7. Położenie Gmina Puszcza Mariańska Województwo skierniewickie <table border="1" data-bbox="1670 534 2196 734"> <tr> <th>stacja</th> <th>nazwa stacji</th> <th>odległość od st. w km</th> </tr> <tr> <td>kolejowa</td> <td>Radziwiłłów</td> <td>2,0</td> </tr> <tr> <td>autobus.</td> <td></td> <td>-</td> </tr> </table> 8. Patronat sprawuje Rodziny od dn. 1945 r.	stacja	nazwa stacji	odległość od st. w km	kolejowa	Radziwiłłów	2,0	autobus.		-
stacja	nazwa stacji	odległość od st. w km									
kolejowa	Radziwiłłów	2,0									
autobus.		-									
	5. Obchody i uroczystości związane z obiektem	9. Nr rejestru 10. Administr. terenu-obiektu Parafia 11. Adres i telefon terenowej jednostki ZBOWiD Miejskie Koło ZBOWiD w Skierniewicach.									



12. Bibliografia i źródła:


Wiadomości ustne.

13. Stan zachowania:

B.dobry

15. Postulaty porządkowe:

15. Fotografia i szkic sytuacyjny:



Sporządził

Andrzej Kosiorek

Data 1981 r.

Sprawił

Marian Rożej

Data 1981 r.

Uwagi