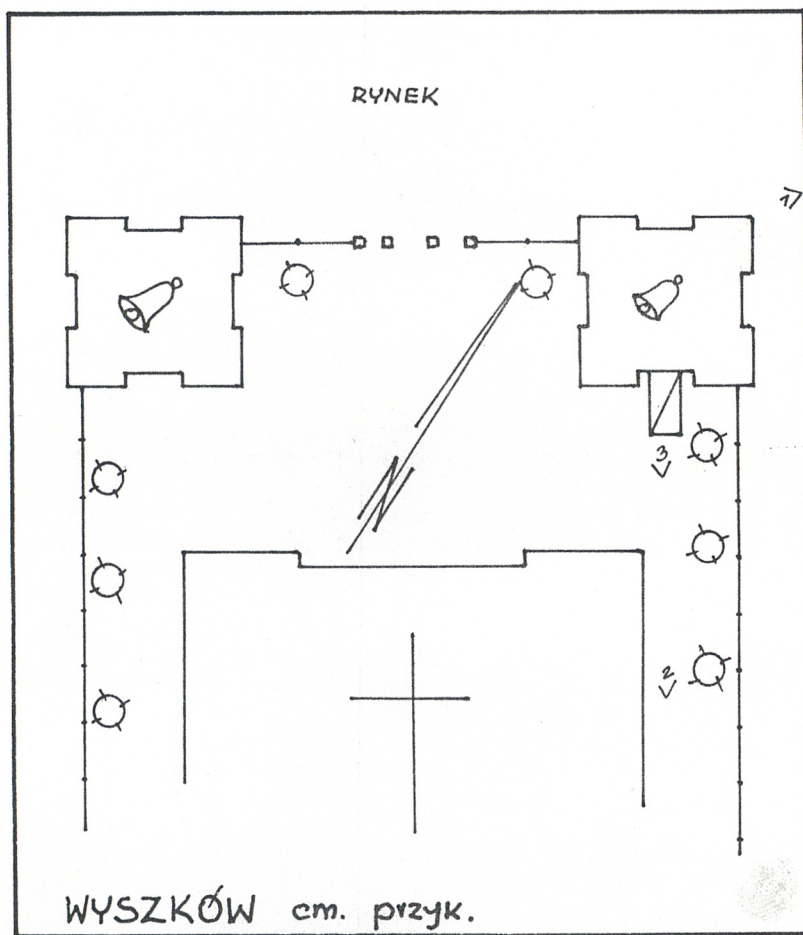


Województwo Mazowieckie siedleckie		KARTA CMENTARZA		NR Z 10728
A 1. Miejscowość W Y S Z K Ó W		6. Nazwa cmentarza (ew. nazwa dawna) przykościelny		B 13. Najstarszy istniejący nagrobek (data) 1824 r.
2. Gmina Liw		7. Cmentarz dawny <input checked="" type="checkbox"/> tak Cmentarz nowy (po 1945 r.) <input type="checkbox"/> -		
3. Adres cmentarza 07-107 Wyszaków		8. Data założenia k. XVIII w.		
4. Poprzednie nazwy miejscowości -		9. Przynależność wyznaniowa obecna - - dawna - rzym. - kat.		
5. (Nie) czynny ew. podstawa zamknięcia		10. Powierzchnia w ha: ogólna - <input type="text"/> wolna - <input type="text"/>		
11. Położenie cmentarza w centrum miejscowości, północna wieża przykościelna		14. Istniejąca dokumentacja cmentarza i miejsce jej przechowywania Plan aktualny - Plan dawny - Inne materiały archiwalne Księgi metrykalne od 1900 r.		
12. Uwagi Ter. Org. Adm. Państwowej		15. Groby o znaczeniu historycznym lub osób szczególnie zasłużonych Aleksandra Macieja Ossolińskiego - fundatora kościoła		
17. Uwagi użytkownika				

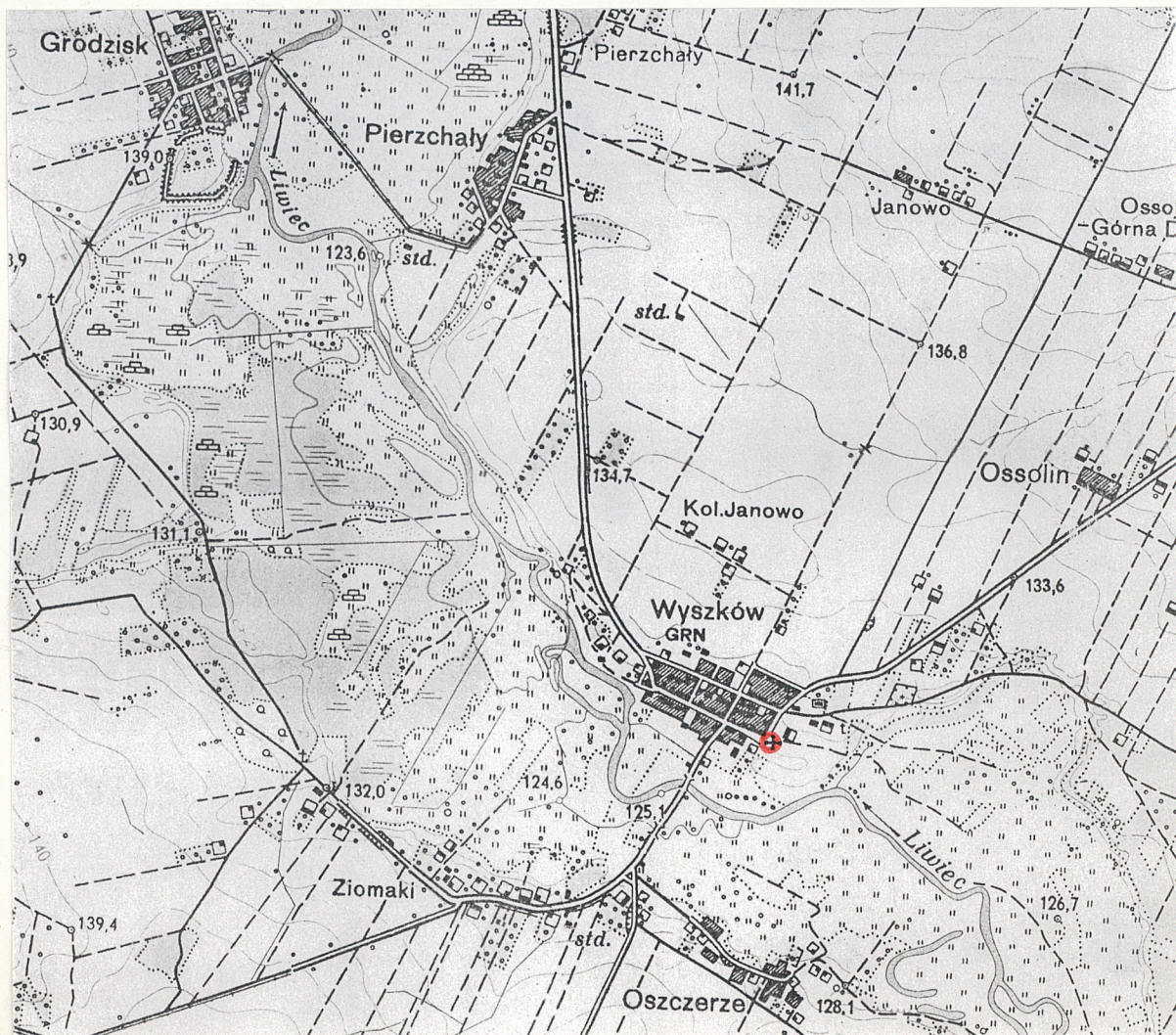
C ELEMENTY CMENTARZA		Czy istnieją	I L O Ś Ć				23. Charakter rozplanowania cmentarza przy kościele, północna wieża - dzwonnica
			Do XVIII w.	1 poł. XIX w.	2 poł. XIX w.	1 poł. XX w. (do 1945 r.)	
Mur ogrodzeniowy		tak	+				24. Czytelność układu cmentarza: - całość dobra - kwater - - nagrobków i mogił -
Brama I-yl		tak	1				
Kościół		tak	1				
Kaplica I-el		nie					
Nagrobki:	wolnostojące	nie					
	przyścienne	tak		1			25. Ogólny stan zachowania cmentarza (nagrobków i drzewostanu) -
	płyty	nie					
Mogiły		nie					26. Istniejące zagrożenia -
Inne elementy wieża-dzwonnica		tak	2				
19. Które obiekty wpisane są do rejestru zabytków kościół, wieże - dzwonnice A-89/429 decyzja z dnia 22.03.1962r. wraz z otoczeniem							
20. STARODRZEW		Ilość	Ø pnia w cm	Stan zdrowotny			
lipa							
kasztanowiec		szpaler		dobry			
jesion							
tuja (żywołnik)							
21. Czy na terenie cmentarza znajdują się zarejestrowane pomniki przyrody ew. aleje nie ma							
22. Ogólny stan zachowania zieleni na cmentarzu dobry							
27. Wnioski w zakresie prac: - porządkowych brak - remontowych brak - konserwatorskich brak							28. Wnioski w zakresie niezbędnej dokumentacji: - poszczególnych nagrobków - - ewidencji całości cmentarza - - studium historycznego - - ewentualnie dokum. projektowej -
29. Inne uwagi służb konserwatorskich							
30. Wypełnił: Data X.1996r. K. Tkaczyk							

31. Szkic cmentarza



LEGENDA

- domniemana granica cmentarza
- ogrodzenie niestwale
- ogrodzenie trwałe
- ogrodzenie trwałe o charakterze zabyt.
- obwałowanie kamienne
- obwałowanie ziemne
- bramy i furtki
- kościół, kaplica
- najstarszy nagrobek
- nagrobek kamienny / marmur, płaskowiec /
- płyta nagrobna
- mogiła ziemna
- krzyż metalowy
- krzyż kamienny / płaskowiec i in. /
- krzyż drewniany
- miejsce zgrupowania zabytkowych nagrobków
- ślady grobów
- rezerwa terenu
- drogi, aleje
- ślady dróg, alei
- skarpy
- szpaler roślinny
- skupina krzewów
- drzewa < 50 cm
- drzewa > 50 cm
- drzewa uznane za pomniki przyrody
- ujęcia foto






1. Widok ogólny.



2. Wieża północna.



3. Epitafium A.M. Ossolińskiego.