

KARTA CMENTARZA

NR

10427

Z

A 1. Miejscowość KURDWANÓW	6. Nazwa cmentarza [ew. nazwa dawna] cmentarz przykościelny	B 13. Najstarszy istniejący nagrobek [data] Hipolit Pruss Słubicki 1857 r.	15. Groby o znaczeniu historycznym lub osób szczególnie zasłużonych
2. Gmina Nowa Sucha <i>pow. SOCHACZEWSKI</i>	7. Cmentarz dawny <input checked="" type="checkbox"/> tak Cmentarz nowy (po 1945r.) <input checked="" type="checkbox"/> nie	14. Istniejąca dokumentacja cmentarza i miejsce jej przechowywania. Plan aktualny Plan syt.-wysokościowy 1:10.000 Plan dawny nie ma	
3. Adres cmentarza 05-900 Sochaczew /Urząd Gminy Nowa Sucha /	8. Data założenia 1737 r.	Inne materiały archiwalne Księgi zmarłych od 1937 r.	
4. Poprzednie nazwy miejscowości j.w.	9. Przynależność wyznaniowa: obecna - rzymsko-katolicki dawna - rzymsko-katolicki		
5. [Nie] czynny ew. podstawa zamknięcia nieczynny	10. Powierzchnia w ha: ogólna - 0,2 ha wolna -		
11. Położenie cmentarza Na południe od drogi z Czerwonej Niwy do Kurdwanowa		16. Bibliografia 1/ Słownik Geograficzny Królestwa Polskiego B.Chlebowski, W.Walewski, T.4. str.892, 1880-1902 r 2/ Katalog Zabytków Sztuki w Polsce, T.X, zeszyt 24, str.19	
12. Uwagi Ter. Org. Adm. Państwowej		17. Uwagi użytkownika nie ma	

C 18. Elementy cmentarza		Czy istnieją	I L O S C				
			Do XVIII w.	1 poł. XIX w.	2 poł. XIX w.	1 poł. XX w. (do 1945r)	2 poł. XX w.
Mur ogrodzeniowy		tak			tak		
Brama I-yl		tak			tak		
Kościół		tak	1737r.				
Kaplica I-el							
Nagrobki:	wolnostojące	tak			tak		
	przyściennie				-		
	płyty						
Mogily							
Inne elementy							

19. Które obiekty wpisane są do rejestru zabytków

cmentarz nr. rej. A-910/92

~~nie ma~~

20. STARODRZEW	Ilość	Ø pnia w cm	Stan zdrowotny
lipa	5	70-120	drzewa pomnikowe
kasztanowiec	-		
jesion	-		
tuja [żywotnik]	-		

21. Czy na terenie cmentarza znajdują się zarejestrowane pomniki przyrody ew. aleje
nie ma, ale propozycja

22. Ogólny stan zachowania zieleni na cmentarzu

23. Charakter rozplanowania cmentarza
regularny

24. Czytelność układu cmentarza:

- całości tak

- kwater -

- nagrobków i mogił -

25. Ogólny stan zachowania cmentarza /nagrobków i drzewostan
dobry

26. Istniejące zagrożenia

brak

27. Wnioski w zakresie prac:

- porządkowych -

- remontowych -

- konserwatorskich -

28. Wnioski w zakresie niezbędnej dokumentacji:

- poszczególnych nagrobków -

- ewidencji całości cmentarza -

- studium historycznego tak

- ewentualnie dokum. projektowej -

29. Inne uwagi służb konserwatorskich

30. Wypełnił:

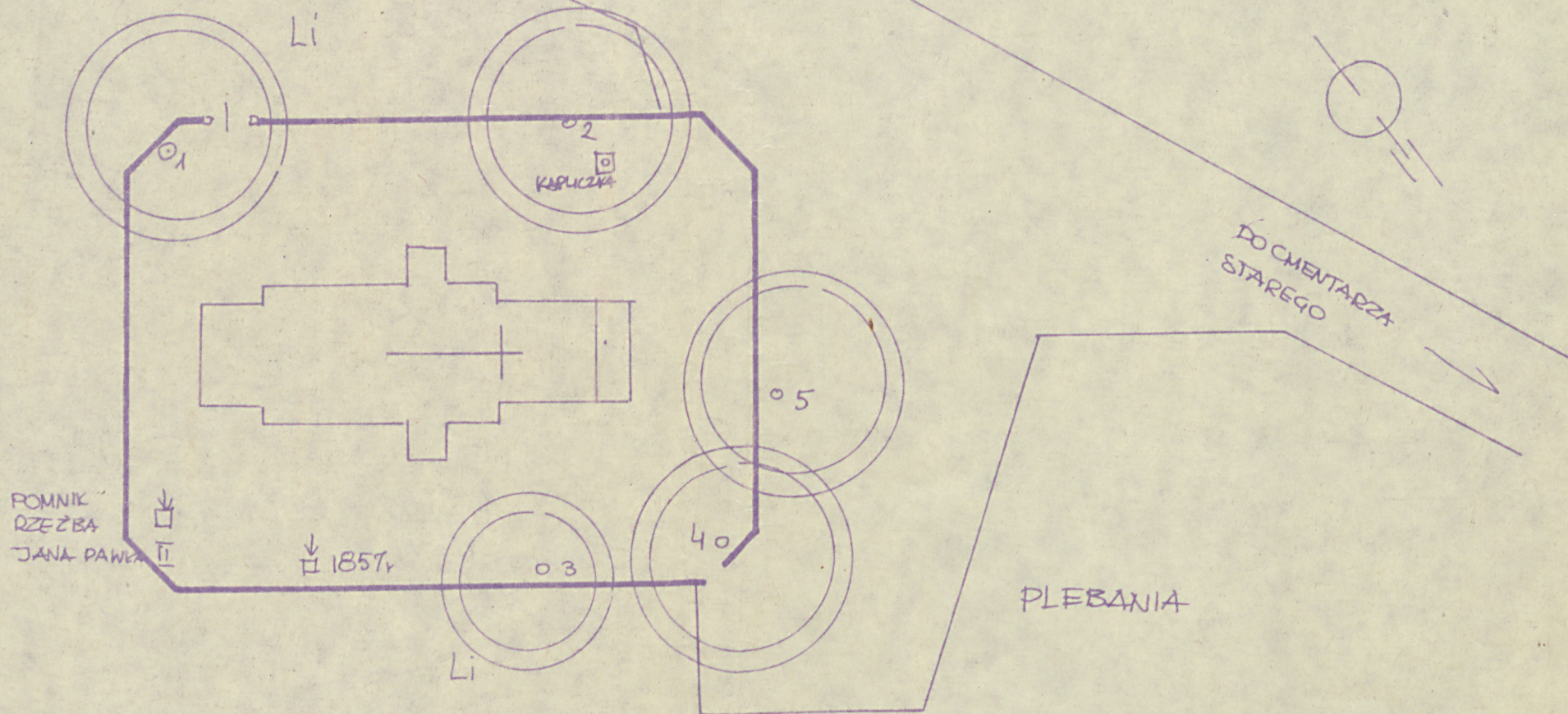
mgr A. Siwiec

Data: paźdz. 1991 r

KURDWANÓW


KOŚCIOŁ

1:500



OZNACZENIA :

□ ← 1857 NAGROBEK HIPOLITA PRUSS-SKUBICKIEGO



DRZEWA POMNIKOWE /LIPY/

ŚREDNICE PNI DRZEW: /Lipy/

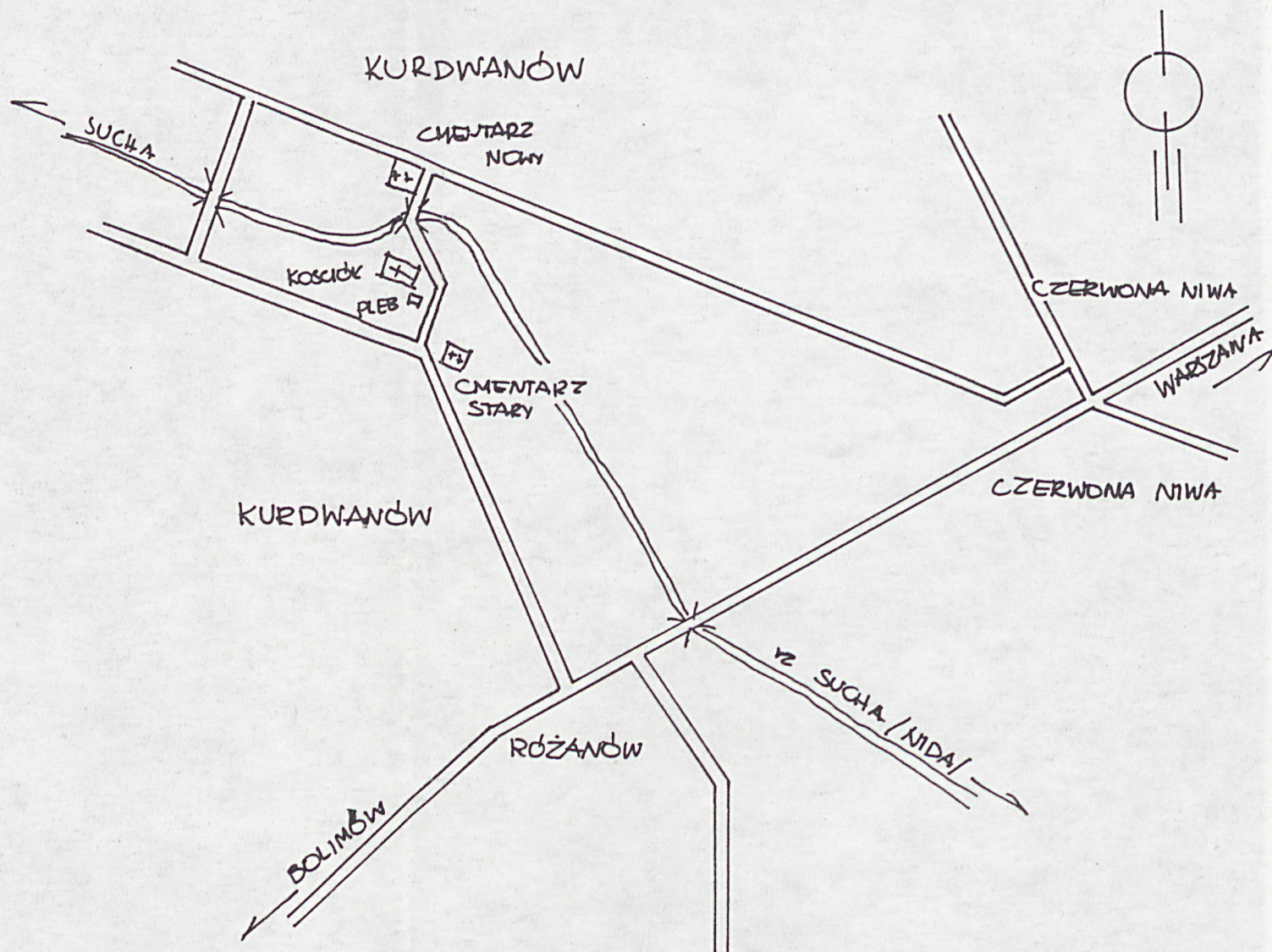
1. 120 cm
2. 120 cm
3. 80 cm
4. 100 cm
5. 70 cm

PLAN CMENTARZA SPORZĄDZIŁ
WG. POMIARÓW WŁASNYCH
MGR INŻ ANDRZEJ SIWIEC
W M-CU MAJU 1990 ROKU

(6x)

KURDWANÓW

SYTUACJA 1:25000



SYTUACJA CMENTARZA SPORZĄDZIŁ
W.G. PONIARÓW WŁASNYCH
MGR INŻ ANDRZEJ SIWIEC
W M-CU MAJU 1990 R



1857r. Hipolit Pruss-Stubicki