

Województwo **Mazowieckie**
RADOMSKIE

KARTA CMENTARZA

NR

10260

N

A 1. Miejscowość
TRABLICE -
PELAGÓW

6. Nazwa cmentarza (ew. nazwa dawna)
Cmentarz rzymsko-katolicki
w Pelagowie/ od 1957r/
/Cmentarz ewangelicko-
Augsburski w Pelagowie/

2. Gmina
KOWALA pow. **RADOMSKI**

7. Cmentarz dawny ☒ tak
Cmentarz nowy (po 1945 r.) ☐ -

3. Adres cmentarza
PELAGÓW

8. Data założenia
50-te lata XIX wieku

4. Poprzednie nazwy miejscowości
PELAGÓW

9. Przynależność wyznaniowa:
obecna - **rzymsko-katolicka**
dawna - **ewangelicko-
Augsburska**

5. (Nie) czynny
ew. podstawa zamknięcia

10. Powierzchnia w ha:
ogólna - **0,9009**
wolna - **0,0950**

B 13. Najstarszy istniejący nagrobek
(data)
Nagrobek Ludwiga Henschela
zm. 1861r

14. Istniejąca dokumentacja cmentarza
i miejsce jej przechowywania
-

Plan aktualny -

Plan dawny -

Inne materiały archiwalne -

15. Groby o znaczeniu historycznym
lub osób szczególnie zasłużonych
-

11. Położenie cmentarza
Położony we wsi Pelagów oddalonej na południowy zachód
od drogi Radom-Wierzbica

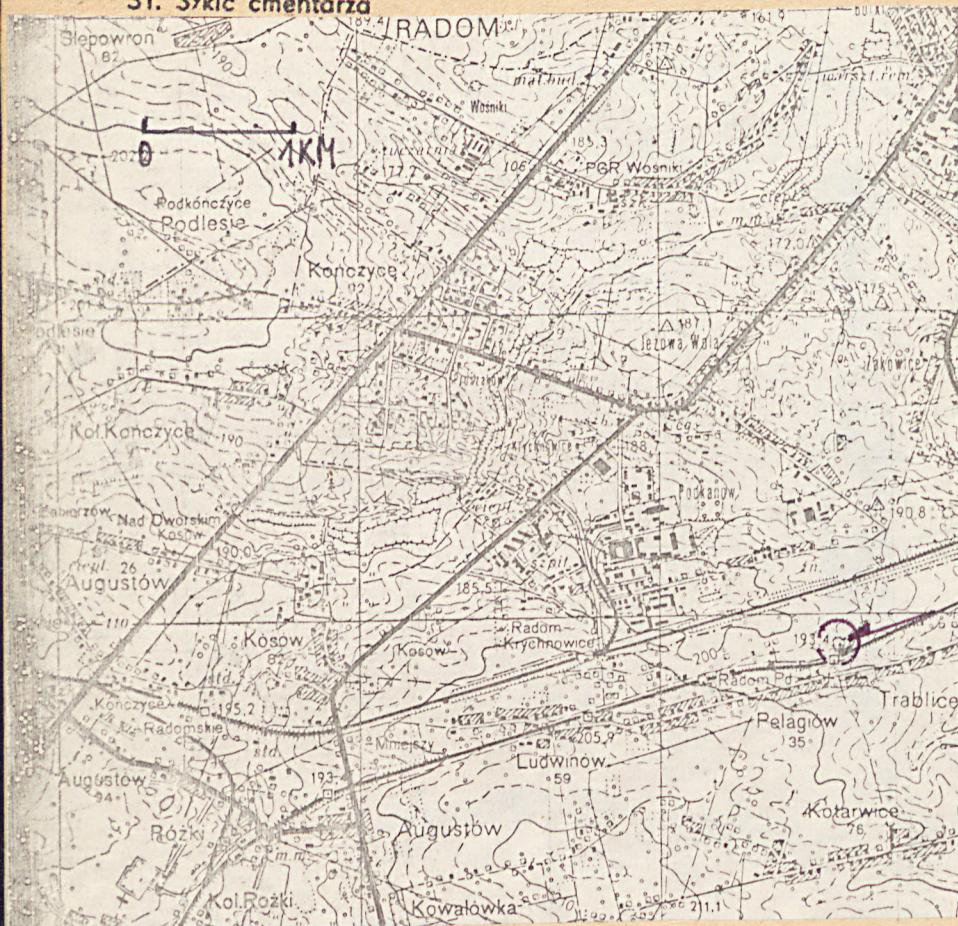
16. Bibliografia E. Knehl; "Die Evangelisch-Augsburischen
Gemeinden In Polen 1555-1939. Eine Parochielgeschichte
/München 1964/; s 139 -140; 272

12. Uwagi Ter. Org. Adm. Państwowej -

17. Uwagi użytkownika -

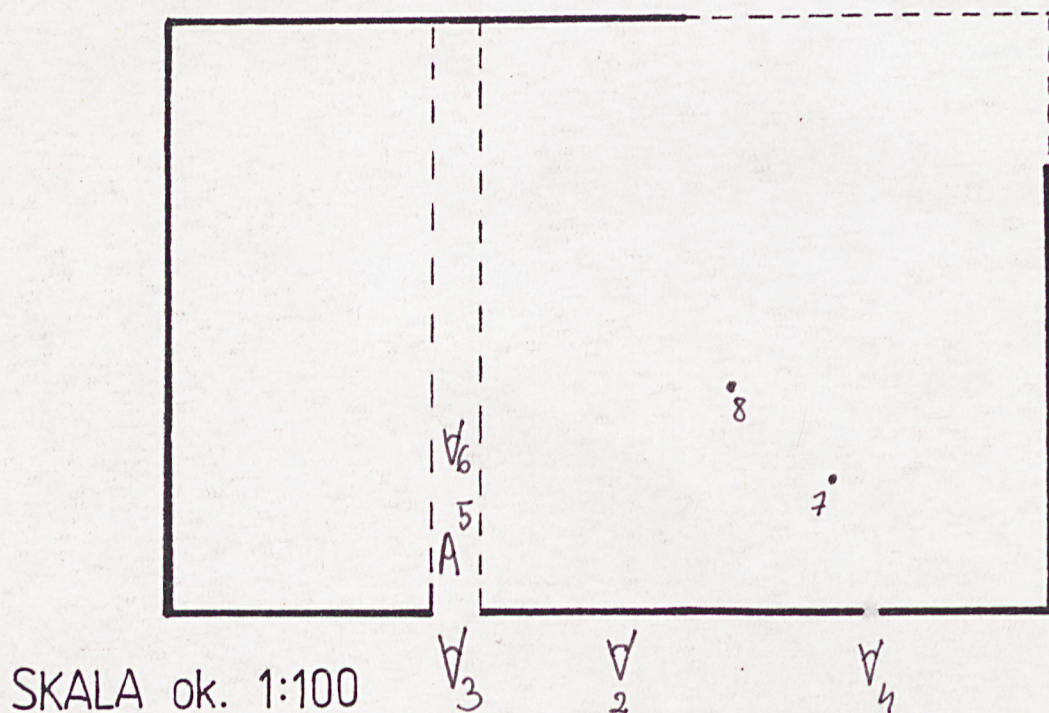
C 18. ELEMENTY CMENTARZA		Czy istnieją	I L O Ś Ć				23. Charakter rozplanowania cmentarza Nieregularny z wyraźnie zaznaczoną aleją główną północ-południe	
			Do XVIII w.	1 poł. XIX w.	2 poł. XIX w.	1 poł. XX w. (do 1945 r.)		2 poł. XX w.
Mur ogrodzeniowy		tak	—	—	—	—	X	24. Czytelność układu cmentarza: — całość nieczytelny — kwater, nieczytelny — nagrobków i mogił ślady lokowania rzędowego
Brama I-yl		tak	—	—	—	—	X	
Kościół		brak	—	—	—	—	—	
Kaplica I-el		brak	—	—	—	—	—	
Nagrobki:	wolnostojące	tak	—	—	—	—	218	25. Ogólny stan zachowania cmentarza (nagrobków i drzewostanu) Zły. Jedynie zachowane trzy płyty nagrobne oraz fragmenty mogił.
	przyscienne	brak	—	—	—	—	—	
	płyty	tak	—	—	2	1	6	
Mogily		tak	—	—	—	—	156	26. Istniejące zagrożenia Stale powiększający się obszar cmentarza Rzymsko-Katolickiego
Inne elementy		brak	—	—	—	—	—	
19. Które obiekty wpisane są do rejestru zabytków — Sugeruję wpisanie								27. Wnioski w zakresie prac: — porządkowych — — remontowych — — konserwatorskich —
20.	STARODRZEW	Ilość	Ø pnia w cm	Stan zdrowotny				
	lipa	14	46	średni				
	kasztanowiec	—	—	—				
	jesion	4	45	średni				
	tuja (żywnotnik)	6	0,6-10	dobry				
	brzoza	19	40-55	dobry				
	topola	17	45	dobry				
	modrzew	4	38	dobry				
21. Czy na terenie cmentarza znajdują się zarejestrowane pomniki przyrody ew. aleje — Sugeruję wpisanie lipy / ok. 1,10 Ø /								28. Wnioski w zakresie niezbędnej dokumentacji: — poszczególnych nagrobków — — ewidencji całości cmentarza — — studium historycznego. — — ewentualnie dokum. projektowej —
22. Ogólny stan zachowania zieleni na cmentarzu Dobry, wymagający stałej pielęgnacji								
29. Inne uwagi służb konserwatorskich							30. Wypełnił: U. Pawłowska Data: XII. 1992r	

31. Szkic cmentarza

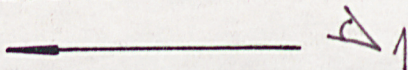


Cmentarz położony we wsi Pelagów oddalony na południowy zachód od drogi Radom-Wierzbica. Usytuowany w rozwidleniu torów kolejowych głównych tras Radom-Skarżysko-Kamienna oraz Radom-Tomaszów Mazowiecki.

SZKIC SYTUACYJNY CMETARZA W PELAGOWIE



PKP SKARŻYSKO-KAMIENNA — RADOM





Fot.1. Widok ogólny cmentarza od strony Trablic.



Fot.2. Fragment cmentarnego ogrodzenia. Widok od Trablic.



Fot.3. Brama główna cmentarza .



Fot.4. Boczna furtka prowadząca na Cmentarz ewangelicki w Pelagowie.



Fot.5. Brama główna cmentarza. Widok od cmentarza.



Fot.6. Główna aleja cmentarza.



Fot.7.Cmentarz ewangelicki.Płyta
nagrobna Ludwiga Henschela,
zm. w 1861r.



Fot.8.Cmentarz ewangelicki.Płyta
nagrobna Heinricha Weitkne-
chta, zm. w 1892r.