

KARTA CMENTARZA

NR

10195

N

A 1. Miejscowość PRZYSUCHA		6. Nazwa cmentarza [ew. nazwa dawna] Cmentarz grzebalny parafii rzymsko-katolickiej w Przysusze		B 13. Najstarszy istniejący nagrobek [data] 1. Płyta: Józefa z Łożyńskich, Wiórkiewiczowa, zm. 1823r. 2. Płyta: Karolina Woitawina, zm. 1824r.		15. Groby o znaczeniu historycznym lub osób szczególnie zasłużonych 1. Zbiorowe mogiły żołnierzy 23 Pułku Ułanów Grodzieńskich, poległych we wrześniu 1939r. 2. Płyta: Jan Samborski, b. burmistrz m. Przysuchy, zm. 1877r. 3. Płyta: Ludwik Korzeniewski, b. burmistrz Przysuchy, zm. 1864r. 4. Mogiła, gdzie pochowani są: nieznany partyzant, Józef Woźniak i Jan Tarnowski, zamordowani przez hitlerowców 29.IX.1944 5. Płyta: Edward Rudiger, b. komisarz ekonomiczny b. Komisji Skarbu, zm. 1892r./żeliwna/. 6. Grób wsp.: Ludwik Skowyra, weteran 1905r., założyciel i dyrektor pierwszej w Polsce Szkoły Spółdzielczej, odznaczony Krzyżem Ofic. Polonia Restituta i in. 7. Nagr. rodziny Szermerów: Ludwik Szermer, mgr farmacji, b. właściciel apteki w Przysusze, zm. 1931 8. Grób Olewińskich - na nim płyta Karol Olewiński, weteran z 1863r. zm. 1917r.	
2. Gmina	pow. PRZYSUCHA	2. Cmentarz dawny	<input checked="" type="checkbox"/> tak	14. Istniejąca dokumentacja cmentarza i miejsce jej przechowywania.	-	Plan aktualny	-
3. Adres cmentarza	PRZYSUCHA PRZYSUCHA	7. Cmentarz nowy (po 1945r.)	<input type="checkbox"/> -	8. Data założenia	I poł. XIX w.	Plan dawny	Plan gruntów parafii Przysucha, diecezji sandomierskiej, w powiecie opoczyńskim województwie kieleckim położonych, 1926r.
4. Poprzednie nazwy miejscowości	Przysucha	9. Przynależność wyznaniowa:	obecna - rzym.-kat. dawna - rzym.-kat.	10. Powierzchnia w ha:	ogólna - 1,89 ha wolna - -	Inne materiały archiwalne	Księgi zgonów najstarsze z II poł. XVIII w.
5. [NIE] czynny ew. podstawa zamknięcia		11. Położenie cmentarza	W południowej części miasta, na wzniesieniu, w odległości ok. 0,5 km od kościoła /w linii prostej/. Od południa graniczy z drogą prowadzącą do wsi Gródek, od wschodu z drogą do Toporni.				
12. Uwagi Ter. Org. Adm. Państwowej Cmentarz zaniedbany.		16. Bibliografia ks. J. Wiśniewski, Dekanat opoczyński, Radom 1913, s. 146					
17. Uwagi użytkownika		-					

C ¹⁰ Elementy cmentarza		Czy istnieją	I L O S C				
			Do XVIII w.	1 poł. XIX w.	2 poł. XIX w.	1 poł. XX w. (do 1945r)	2 poł. XX w.
Mur ogrodzeniowy		tak	-	-	-	1	-
Brama l-yl		tak	-	-	-	1	-
Kościół		nie	-	-	-	-	-
Kaplica l-el		tak	-	-	1	-	-
Nagrobki:	wolnostojące	tak	-	2	30	26	ok.1000
	przyścienne	nie	-	-	-	-	-
	płyty	tak	-	2	31	20	22
Mogiły		tak	-	-	1	ok.150	ok.800
Inne elementy		studnia	-	-	-	1	-

19. Ktore obiekty wpisane są do rejestru zabytków

20. STARODRZEW	Ilość	Ø pnia w cm	Stan zdrowotny
lipa	4	90-95cm	dobry
kasztanowiec	-	-	
jesion	-	-	Na terenie cmentarza wystę-
tuja [żywołnik]	-	-	pują kasztany, lipy, jesiony,
			akacje, dęby, klony, sporadycznie
			cznie brzozy.

21. Czy na terenie cmentarza znajdują się zarejestrowane pomniki przyrody ew. aleje

22. Ogólny stan zachowania zieleni na cmentarzu Drzewostan stosunkowo młody, niektóre z drzew kilkadziesiąt lat. Po obrzeżach cm. i wokół starych nagrobków gęste krzewy-samosiewy.

23. Charakter rozplanowania cmentarza geometryczny

24. Czytelność układu cmentarza:

- całości czytelny

- kwater czytelny

- nagrobków i mogił czytelny

25. Ogólny stan zachowania cmentarza /nagrobków i drzewostan
Zły: płyty zapadnięte w ziemię, nagrobki zarosnięte krzewami- niektóre z nich wymagają konserwacji, drzewostan stary nie zachował się.

26. Istniejące zagrożenia

27. Wnioski w zakresie prac:

- porządkowych: usunąć krzewy-samosiewy, a także zbędną roślinność oraz śmieci

- remontowych: uzupełnić ubytki w murze, zabezpieczyć korozyjnie bramę, wyremontować kaplicę/ tynki, stolarka drzwi, schodki przed wejściem, zwieńczenie/

- konserwatorskich -

28. Wnioski w zakresie niezbędnej dokumentacji:

- poszczególnych nagrobków karty ewidencyjne nagrobków XIX-ych oraz z I poł. XX w.

- ewidencji całości cmentarza teczka ewidencyjna

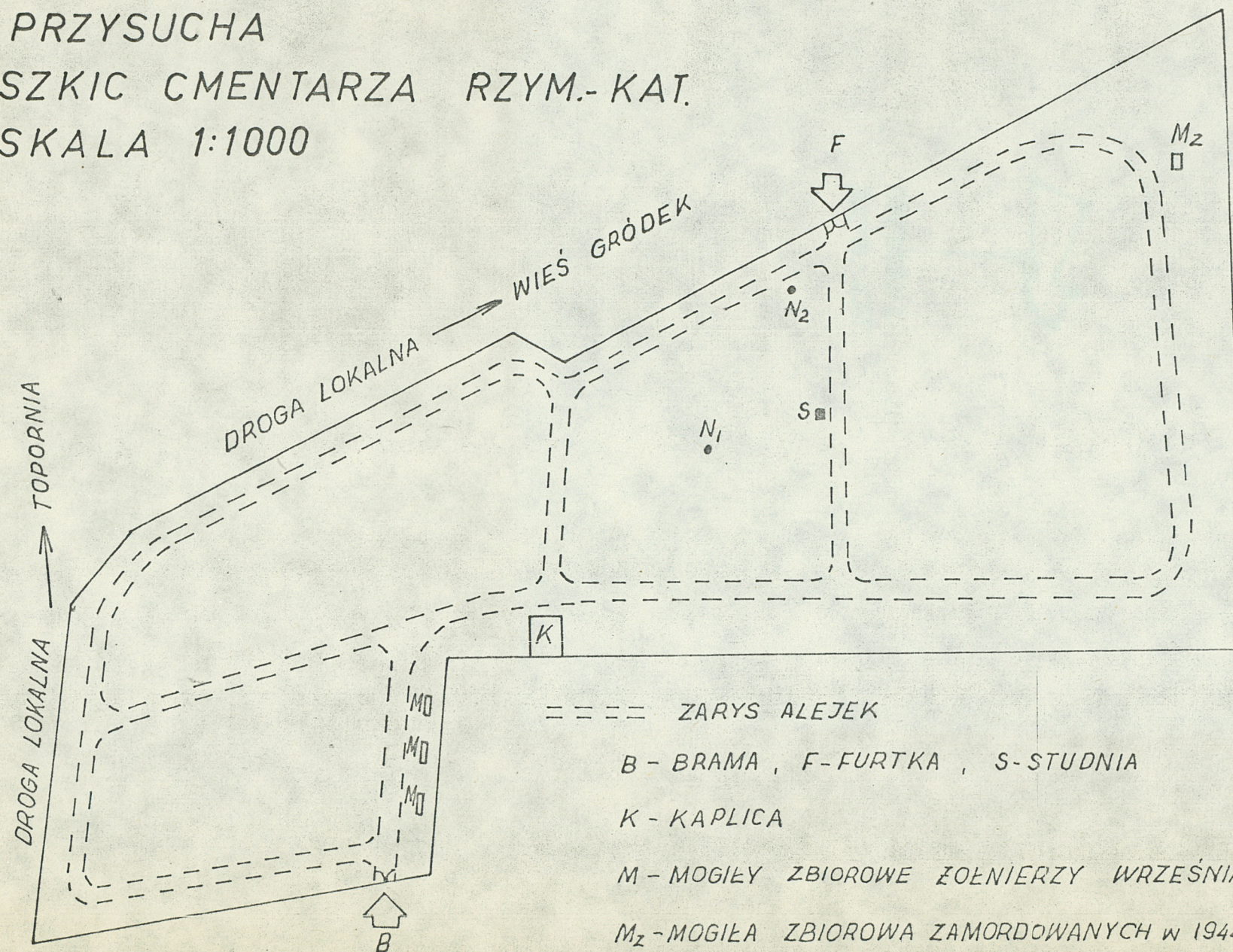
- studium historycznego -

- ewentualnie dokum. projektowej -

29. Inne uwagi służb konserwatorskich
Wiele mogił bez krzyży i tabliczek.

30. Wypełnił:
G. Kuncewicz
Data: 1986.06.24

PRZYSUCHA
SZKIC CMENTARZA RZYM.-KAT.
SKALA 1:1000



==== ZARYS ALEJEK

B - BRAMA, F - FURTKA, S - STUDNIA

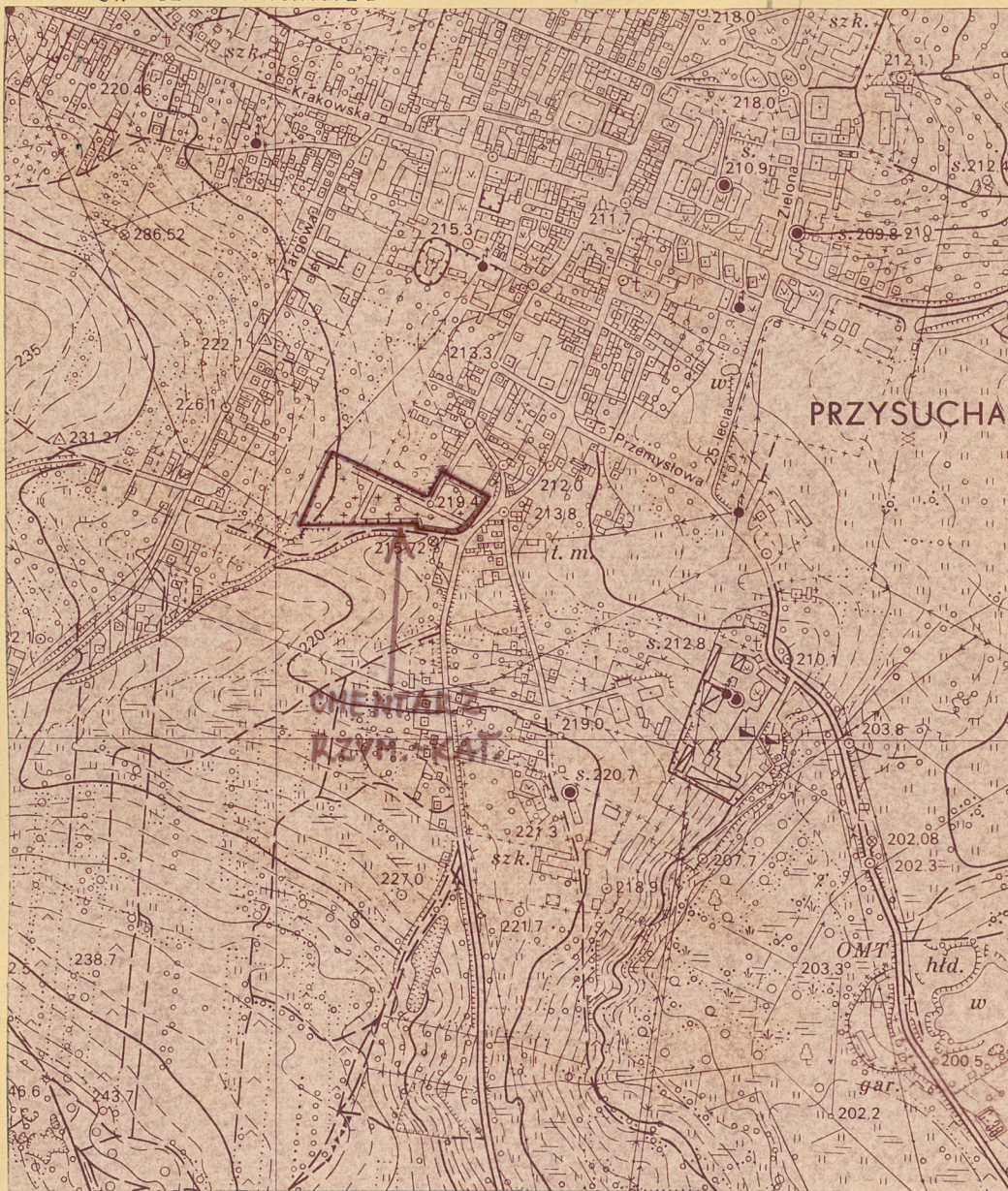
K - KAPLICA

M - MOGIŁY ZBIOROWE ŻOŁNIERZY WRZEŚNIA 1939 R.

M₂ - MOGIŁA ZBIOROWA ZAMORDOWANYCH W 1944 R.

N₁, N₂ - NAJSTARSZE NAGROBKI-PLYTY 1824, 1823 R.

31. Szkic cmentarza





FOT.1 BRAMA WEJŚCIOWA



FOT.2 ALEJA GŁÓWNA WIDOK OD
BRAMY WEJŚCIOWEJ



FOT.3 ALEJA BOCZNA PO PRAWEJ
STRONIE OD ALEI GŁÓWNEJ



FOT.4 ALEJA BOCZNA PO LEWEJ
STRONIE OD ALEI GŁÓWNEJ



FOT.5 ZBIOROWA MOGIŁA ŻOŁNIERZY
POLEGŁYCH WE IX 1939 R.



FOT. 6 NAGROBEK JOZEF
GRZECZNAROWSKI 2M. 1888R.



FOT. 7 REYTA EDWARD RUDIGER
2M. 1892R.



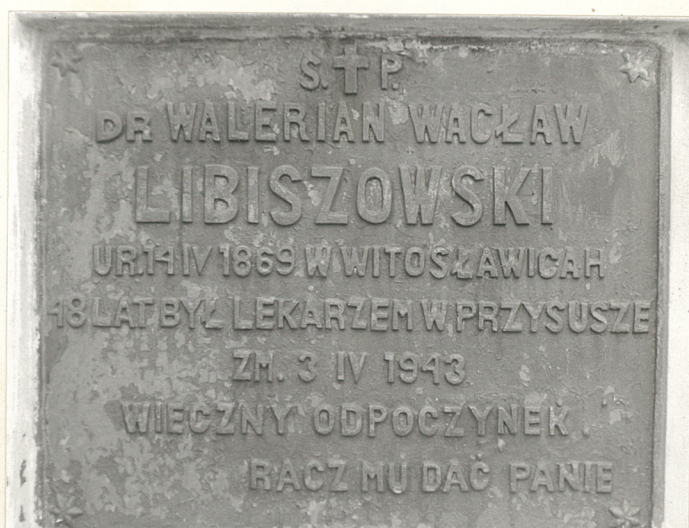
FOT. 8. NAGROBEK KS. JULIAN
SZYNKIEWICZ 2M. 1914R.



FOT. 9 NAGROBEK KS. LUCJAN
CIESZKOWSKI



FOT. 10 KAPLICA GROBOWA
z 1868r.



FOT. 11 EPITAFIUM NA KAPLICY WALERIAN
LIBISZOWSKI ZM. 1943r.



FOT. 12 EPITAFIUM NA KAPLICY MARIA
PŁUŻAŃSKA ZM. 1868r.



FOT. 13 EPITAFIUM NA KAPLICY
GROBOWEJ