

Województwo

Skierniewickie

Mazowieckie

KARTA CMENTARZA

NR

9511

N

A 1. Miejscowość S K U Ł Y	6. Nazwa cmentarza [ew. nazwa dawna] cmentarz grzebalny /nowy/	B 13. Najstarszy istniejący nagrobek [data] 1908 r. Franciszek Wasilewski	15. Groby o znaczeniu historycznym lub osób szczególnie zasłużonych
2. Gmina Żabia Wola por. G R O D Z I S K I	7. Cmentarz dawny <input checked="" type="checkbox"/> tak Cmentarz nowy (po 1945 r.) <input checked="" type="checkbox"/> nie	14. Istniejąca dokumentacja cmentarza i miejsce jej przechowywania. Plan aktualny Plan sytuacyjno-wysokościowy Plan dawny nie ma	
3. Adres cmentarza Skuły 96-311 Parafia pw. św. św. Piotra i Pawła	8. Data założenia ok. 1908 r.	Inne materiały archiwalne Księgi parafialne od 1826	
4. Poprzednie nazwy miejscowości j.w.	9. Przynależność wyznaniowa: obecna - rzymsko-katolicki dawna - rzymsko-katolicki		
5. [Nie] czynny ew. podstawa zamknięcia czynny	10. Powierzchnia w ha: ogólna - 0,5 ha wolna -		
11. Położenie cmentarza Na południo-zachód od wsi Skuły, przy drodze		16. Bibliografia 1/Katalog Zabytków Sztuki w Polsce, Tom X, zeszyt 4, str. 32-34 2/Słownik Geograficzny Królestwa Polskiego, 1880-1902 r. B. Chlebowski, W. Walewski, Tom 10, str. 737 Tom 15, str. 596 "Słubica"	
12. Uwagi Ter. Org. Adm. Państwowej		17. Uwagi użytkownika nie ma	

C10. Elementy cmentarza		Czy istnieją	I L O S C				
			Do XVIII w.	1 poł. XIX w.	2 poł. XIX w.	1 poł. XX w. (do 1945r)	2 poł. XX w.
Mur ogrodzeniowy		tak				tak	
Brama l-yl		tak				tak	
Kościół							
Kaplica l-el							
Nagrobki:	wolnostojące	tak				tak	tak
	przyścienne						
	plyty						
Mogily		tak				tak	tak
Inne elementy							

19. Ktore obiekty wpisane są do rejestru zabytków

nie ma

20. STARODRZEW	Ilość	Ø pnia w cm	Stan zdrowotny
lipa	10	20-50	
kasztanowiec	6	40-90	
jesion	1	45	
tuja [żywotnik]	1	10	
Dąb	2	45-70	
Modrzew/Robinia	8	30-50	
Klon-jawor	1	40	
Topola-osika	5	30-50	

21. Czy na terenie cmentarza znajdują się zarejestrowane pomniki przyrody ew. aleje

nie ma

22. Ogólny stan zachowania zieleni na cmentarzu

dobry

23. Charakter rozplanowania cmentarza:
układ regularny

24. Czytelność układu cmentarza:

- całości dobra

- kwater dobra

- nagrobków i mogił dostateczna

25. Ogólny stan zachowania cmentarza /nagrobków i drzewostan

dobry

26. Istniejące zagrożenia

nie ma

27. Wnioski w zakresie prac:

- porządkowych tak

- remontowych nie

- konserwatorskich nie

28. Wnioski w zakresie niezbędnej dokumentacji:

- poszczególnych nagrobków nie

- ewidencji całości cmentarza nie

- studium historycznego nie

- ewentualnie dokum. projektowej nie

29. Inne uwagi służb konserwatorskich

30. Wypełnił:

mgr A. Siwiec

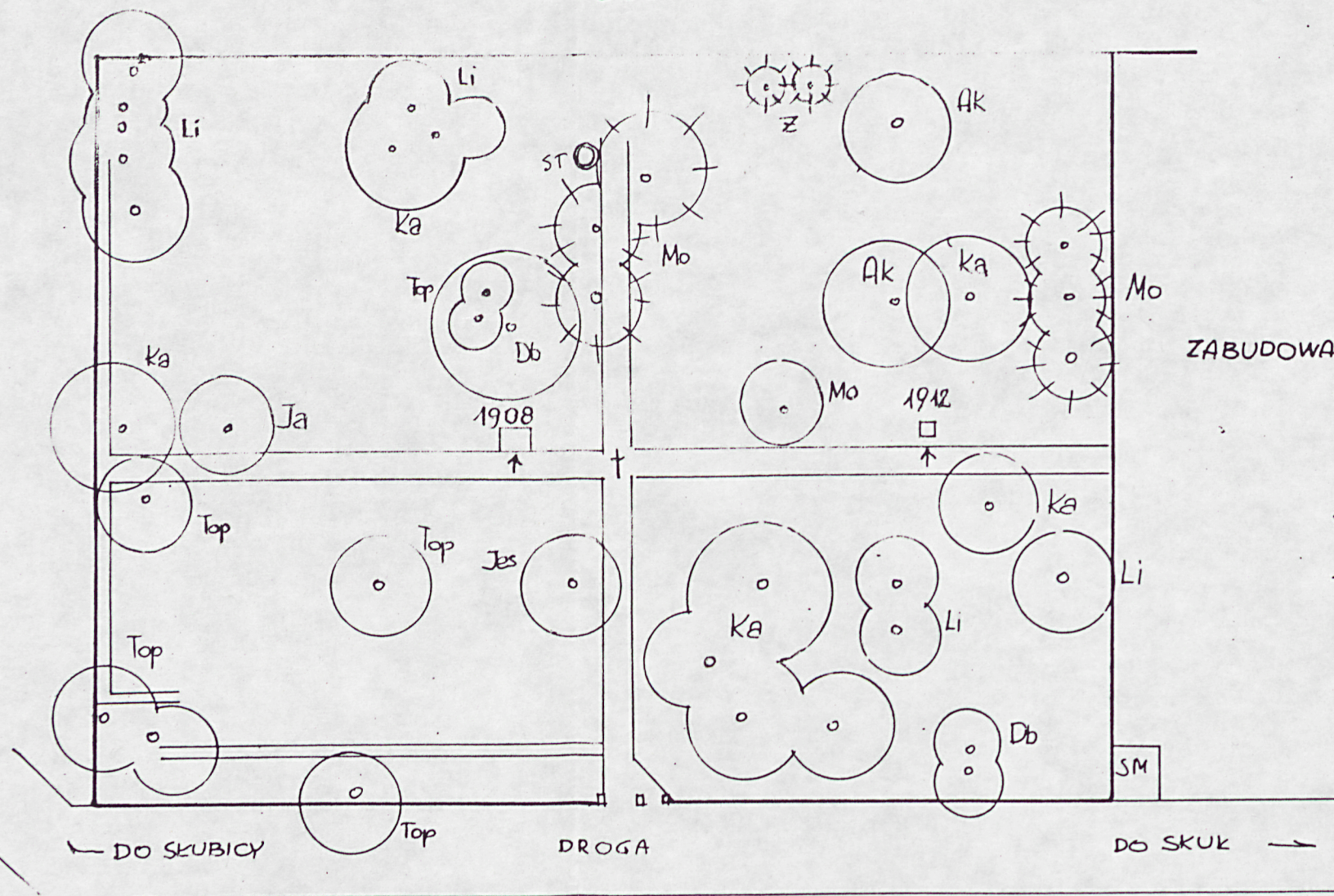
Data: paźdz. 1991r

POLE

SKULY 1:500

CMENTARZ NOWY

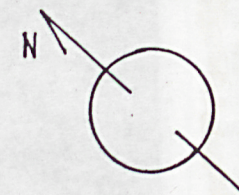
OLE



DROGA

DO SKUK

POLE



ZABUDOWA

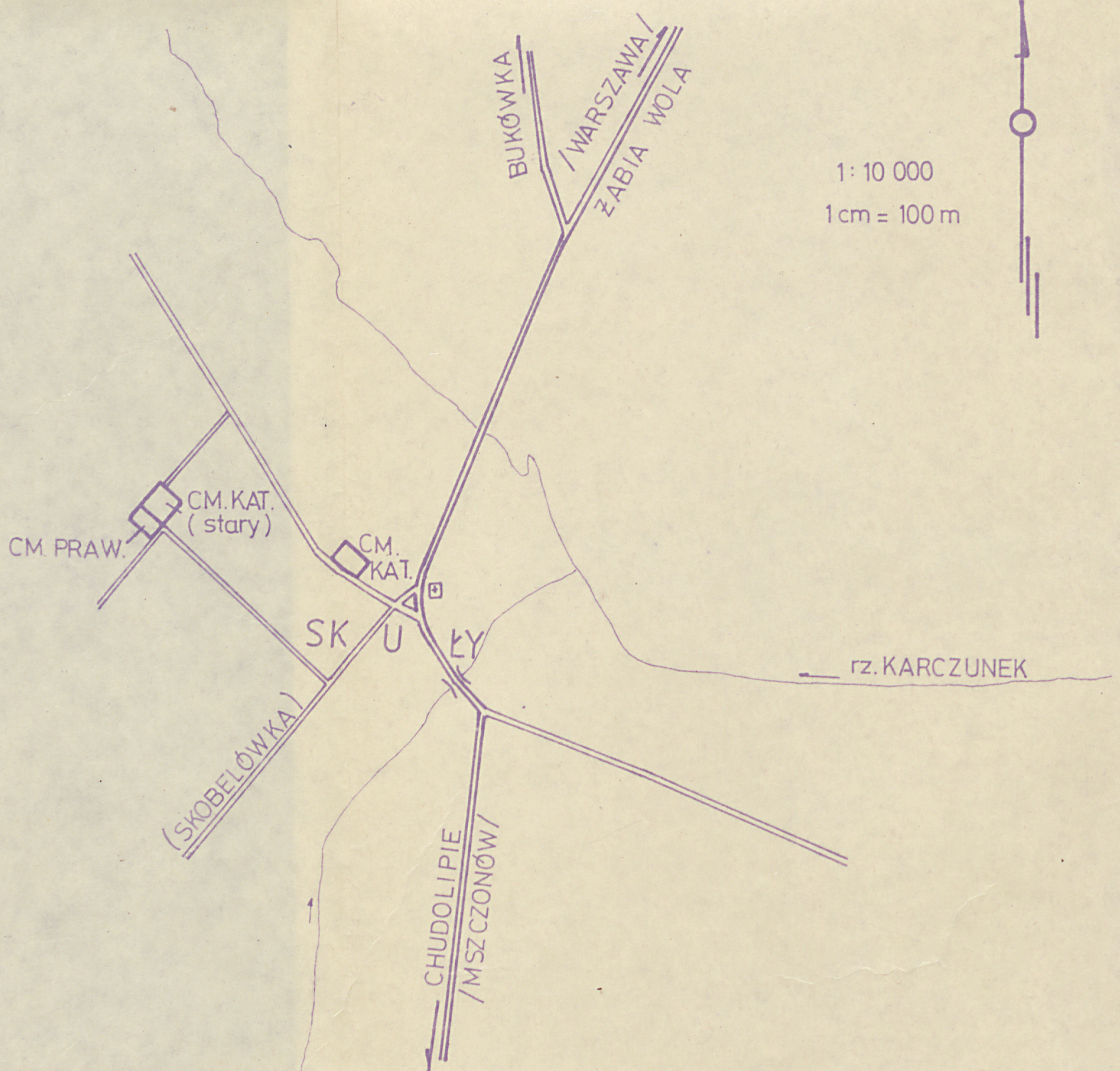
OZNACZENIA

- + KRZYŻ
- ST ⊙ STUDNIA
- ŚMIETNIK
- □ GROBY DATA
- DRZEWY LIŚCIASTE
- ⊗ " IGLASTE

- Li - LIPA
- Ka - KASZTANOWIEC
- Ak - ROBINIA / AKACJA /
- Db - DĄB
- Mo - MODRZEW
- Ja - KLON - JAWOR
- Jes - JESION
- Z - ZYWOTNIK
- Top - TOPOLA - OSIKA

PLAN CMENTARZA SPORZĄDZIK
NA PODSTAWIE POMIARÓW WK.
MGR INŻ ANDRZEJ ŚWIEC
W M. CU PAŹDZIERNIKU 1991

SKUŁY



SYTUACJA CMENTARZA WG PLANU
W SKALI 1:10000 ZNAJDUJĄCEGO
SIĘ W OKREGOWYM PRZEDSIĘB.
GEODEZYJNO - KARTOGRAFICZNYM
WARSZAWA - URSUS. SPORZĄDZIŁ
MGR INŻ. ANDRZEJ SIWIEC
W M-CU WRZEŚNIU 1985 r.



1678. Kościół



KARTA EWIDENCYJNA POMNIKA PAMIĘCI NARODOWEJ

Mazowieckie

N
Nr. Działu

1. Charakter obiektu Mogiły	2. Nazwa obiektu Mogiły ofiar terroru	6. Miejscowość <u>Skuły</u>									
3. Dane historyczne Niemcy zamordowali 8 osób. Zwłoki zakopano w lesie w Petrykozach. 26 maja 1943r. zostali zamordowani Marian i Lidia Poklekajew /Rosjanie/ oraz rodzina Sawickich ojciec i 4 sy- nów w miejscowości Bartoszkówka. W maju 1944r. w ^{Skulach} Bartoszkówce Niemcy zamordowali 2 osoby. Zwłoki zakopano nałące. W Bartoszkówce 23.X.1943r. Niemcy za- mordowali 2 osoby /Rosjanie/. Zwłoki zakopano w polu.	4. Opis obiektu Na cmentarzu w Skulach znajduje się 7 mogił zawierających zwłoki ekshumowane z Bartoszkówki i Petryków. <i>na którym cmentarzu jest ta mogiła? U nas jest tylko KARTA cu. katolickiego i prawosławnego razem</i>	7. Powiat: <u>GRODZISKI</u> Gromada <u>Zabia Wola</u> Województwo <u>skiernie- wickie</u> <table border="1" data-bbox="1749 533 2181 748"> <tr> <th>stacja</th> <th>nazwa stacji</th> <th>odległość od st. w km.</th> </tr> <tr> <td>kolejowa</td> <td>-</td> <td>-</td> </tr> <tr> <td>autobus.</td> <td>Skuły</td> <td>3,0</td> </tr> </table> 8. Patronat sprawuje Rodziny pomordowanych od dn.	stacja	nazwa stacji	odległość od st. w km.	kolejowa	-	-	autobus.	Skuły	3,0
stacja	nazwa stacji	odległość od st. w km.									
kolejowa	-	-									
autobus.	Skuły	3,0									
	5. Obchody i uroczystości związane z obiektem	10. Administr. terenu-obiektu Parafia 11. Adres i telefon terenowej jednostki ZBOWiD Miejskie Koło ZBOWiD w <u>Żyrardowie</u>									

12. Bibliografia i źródła:

- Główna Komisja Badania Zbrodni Hitlerowskich str. 76-77, 366
- Nawrocki Leon - Polityka okupanta w pow. grójeckim w l. 1939-45 /w:/pr.zbiorowej Warszawa Lewa Podmiejska 1942-45, Warszawa 1971, str. 242.

13. Stan zachowania:

stan bardzo dobry

15. Postulaty porządkowe:

Sporządził

Andrzej Kosiorek

Data

10.05.1977 r.

Sprawdził

Marian Rozej

Data

11.05.1977 r.

Uwagi

