

Nr

1966

A B C D E F G H I J K L M N O P R S T U V W X Y Z

1. Obiekt zabytkowy

Dom, ul. Skowkowska Nr. 13/15, pałac Tarnowskich.

WIELOPOLSKI

2. Miejscowość

KRAKÓW 19218

3. Wiek

XVI/XVII/XIX

4. Styl neorenesans

5. Kubatura m³

14000

6. Powierzchnia w m²

a) zabytkowa: 40 b) użytkowa: 2100

20. Przynależność administracyjna

a) województwo KRAKÓW

b) powiat

c) gmina

7. Materiał budowlany

przed zniszczeniem

po odbudowie

11. Ilość budynków

2

14. Grunty należące do zabytku:

ha

21. Stacja

nazwa stacji

odległość od stacji w km

a) kolejowa

b) autobusowa

22. Właściciel i jego adres

23. Użytkownik i jego adres

24. Inwestor i jego adres:

25. Rejestr zabytku nr L.AK.11-Ka-7-Kr-33

rok 22.V.1933 miejsce przechowywania

A-266/19.IV.1966

26. Nazwa księgi hipotecznej

27. Numer

28. Akta

Lich Miejski Konserwator Zabytków

29. Fotografie

J.K.Z.

30. Inwentaryzacja pomiarowa

Prac. R. K. Archiwum Planów Dz.I.L.S. 280-281

Pol. Kich. HAP

8. Wyposażenie architektoniczne

Wpontału resztki cokółdwu
węgordw z wgłębieniami
do gaszenia pochodni. Nad
bramą, kamienny kantus.
herbowy, rokokowy. z kolumnami.
i starymi. 15. pierwszy 6 portal: barokowy
XVII

15. Przeznaczenie pierwotne budynku

mieszkalne

16. Użytkowanie w latach ubiegłych

" i handl.

17. Użytkowanie obecne

mieszkalna, handlowe i biuro.

18. Nadaje się do użycia na:

"

9. Autorzy i data budowy i przebudowy

Powstał z połączenia trzech ka-
mien. Przebudowany w r. 1845 wg.
planów arch. Majewskiego.
Odnawiany ok. r. 1878. Wsłoni-
sklepienia kolebkowe z lunetami.
Na zewnętrznych kolumnach na narożnikach

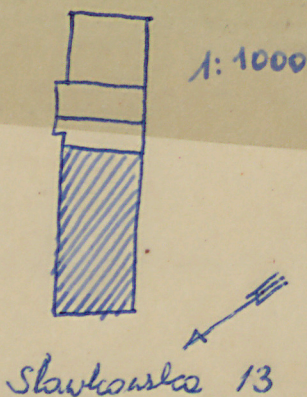
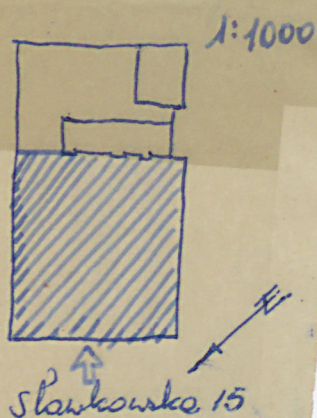
19. Data rodzaj i stopień zniszczeń i odbudowy

Data	OPIS	znisz- czenia o/o	odbu- dowa o/o
VIII. 1939 r.			
XI. 1939 r.			
XII. 1945 r.	stan dany		
1964	wniesienie (fundamenty, stopy, tylny i przedni dach)		
1966	przebudowa		

10. Udostępnienie kolumny kamiennej do zamknięcia ulicy.

Z Y X W V U T S R P O N M

31. Szkic sytuacyjny, plan schematyczny, uwagi opisowe, fotografia



Jednopiętrowa, jedno i dwukondygnacyjna. Elewacja główna z balkonem. Elewacja od ul. Sławkowskiej dwukondygnacyjna, okna I piętra w obramieniach w kształcie n. XVIII (?). Dach piętrowy, strome pulpitowy.

Uwagi: na przedkieszeniu bocznej elewacji budynku głównego wymieniono 1605 przez malarza Rafała de Bianco. Zbudowany z cegły, potynkowany z portalem barokowym n. XVII, kamieniczny.



Z Y X W V U T S R P O N M

31. Szkic sytuacyjny, plan schematyczny, uwagi opisowe, fotografia

budowany z cegły i kamienia łamanego w partiach piwnic, potynkowany. Na planie 2 portalki, dwukondygnacyjnej, przyległej do ul. Sławkowskiej. Dwukondygnacyjna, trzykondygnacyjna, podpiwniczona o podłazach sklepionych kolebkowo, w nich 6 portali barokowych n. XVII. W ich sklepieniu kolebkowo z lunetami i gzymsami, w partii na łaskawych kolumnach. Schody drewniane drewniane ze spocznikiem i sklepieniem kryzowym nad dolnym biegiem, I poł. n. XIX. Pomieszczenia parteru sklepiane: kolebkowo, kolebkowo z lunetami, kolebkowo - kryzowe, w jednym soborze fasowany n. XVIII. Na parterze 5 portali barokowych, kamiennych n. XVII. W pomieszczeniach I piętra wystój: klamrystyleria I poł. n. XIX - wystój z gzymsami lub fasetyzacja, w trójkątnej frontonie z dekoracją stiłową; Boiserie, listwa, drzwi posadzi o niszach w kwadraty. W jednym z pomieszczeń strop n. XVIII (?) belkowany, fasowany, oraz portal barokowy n. XVII, kamienny, w kształcie. Schody na II piętro drewniane, drewniane, nad schodami sklep. kolebkowo z lunetami. Na II piętrze w 2 pokojach stropy n. XVIII, oraz wystój: klamrystyleria. (posadzi, drzwi, gzymsy w oknach). Elewacja frontowa n. XVII - 6 okna z wystojami na parterze. Okna dzielone okarpani z pseudowystojami. Portal główny barokowy n. XVII, kamienny samkniasty. Piwnice konopne. W nich drzwi dwukondygnacyjne z partią I poł. n. XIX, obite blachą z antabem i samkiem. Elewacja boczna 6-oknowa okarpana, o analogicznym podziałach j. 4. Elewacja tylna 10 okna o linii łamanej, okarpana. Dach dwuspadowy.

Z Y X W V U T S R P O N M

31. Szkic sytuacyjny, plan schematyczny, uwagi opisowe, fotografia



Literatura: *ot. Chmiel, Domy krakowskie, Błk. Krak. 1973 str. 80*

Opis: mniemana łapawie w. XVIII. Lustrzana z cegły, potynkowana. Na planie prostokąta równoległego do budynku frontowego. Jednopiętrowa, jedno i dwustronna. Elewacja gł. dwustronna ze skarpą. Elewacja od ul. B. lewka dwustronna, okna I piętra w obramieniach w kształcie w. XVIII (?). Dach pierwotnie pochyły, obecnie płaski.

Uwagi: na przedniej bocznej elewacji budynku głównego mniemana 1605 przez malarza Rafała de Bianco. Zbudowany z cegły, potynkowany z portalem białym w. XVII, kamieniany.

Z Y X W V U T S R P O N M

31. Szkic sytuacyjny, plan schematyczny, uwagi opisowe, fotografia

budowany z cegły i kamienia łamanego w partiach piwnic, potynkowany. Na planie 2 prostokątów, dłuższym bokiem przyległym do ul. Sławkowskiej. Dwupiętrowy, trzypiętrowy, podpiwniczony o podziach sklepionych kolebkowo, w nich 6 portali białych w. XVII. Białe sklepienia kolebkowo z lunetami i gzymsami, wsparty na łaskawych kolumnach. Schody drewniane dwubiegowe ze spocznikiem i sklepieniem kryzowym nad dolnym biegiem, 1 poł. w. XIX. Pomieszczenia parteru sklepiane: kolebkowo, kolebkowo z lunetami, kolebkowo - kryzowe, w jednym sobie fasowany w. XVIII. Na parterze 5 portali białych, kamiennych w. XVIII. W pomieszczeniach I piętra wystroje: klamry stylizowane 1 poł. w. XIX - w stylu z gzymsami lub fasetykami, w trójkątach frontowych z dekoracją stiłową; Boiserie, listwa, drzwi posadki o naciągach w kwadraty. W jednym z pomieszczeń strop w. XVIII (?) belkowany, fasowany, oraz portal białych w. XVII, kamienny, w kształcie. Schody na II piętro drewniane, dwubiegowe, nad schodami sklep. kolebkowo z lunetami. Na II piętrze w 2 pokojach stropy w. XVIII, oraz wystroje: klamry stylizowane (posadki, drzwi, galeje w oknach). Elewacja frontowa w. XVIII - 9 okien z naciągami na parterze. Okna dzielone naciągami z pseudonaciągami. Portal główny białych w. XVII, kamienny sankienny. W nim drzwi dwustronne z portem 1 poł. w. XIX, obite blachą z antyką i sankiem. Elewacja boczna 6-okienka naciągami, o analogicznym podziałach j.w. Elewacja tylna 10 okien o linii łamanej, naciągami. Dach dwuspadowy.

M N O P R S T U V W X Y Z

K J I H G F E D C B A Nr

2. Miejscowość		
20. Przynależność administracyjna		
a) województwo		
b) powiat		
c) gmina		
21. Stacja	Nazwa stacji	Odległość od stacji w km
a) kolejowa		
b) autobusowa		
22. Właściciel i jego adres		
23. Użytkownik i jego adres		
24. Inwestor i jego adres		
25. Rejestr zabytku Nr		
rok		
miejsce przechowywania		
26. Nazwa księgi hipotecznej	27. Nr hipoteczny	
28. Akta		
29. Fotografie		
30. Inwentaryzacja pomiarowa		

32. Przebieg prac konserwatorskich

rok	Wyszczególnienie prac	Koszty tys. zł

33. Koszty w tys. zł

przewidywane

rzeczywiste

34. Inspekcje

35. Uwagi różne

36. Wypełnił dnia 18.09

Małuch
Khane

37. Sprawdził dnia 18.10.1954

Miejski Konserwator Zabytków

Dr Józef Lepiarczyk

Dr. J. Lepiarczyk 18.10.1954

skala: 1:400

