

Nr

A

B

C

D

E

F

G

H

I

J

K

L

M

N

O

P

R

S

T

U

V

W

X

Y

Z

1. Obiekt zabytkowy

PAŁAC BISKUPI ul. FRANCISZKAŃSKA nr.3

2. Miejscowość

KRAKÓW

13397

3. Wiek

XVII - XIX

4. Styl

barokowy

5. Kubatura m³

8000.

6. Powierzchnia w m²

a) zabytkowa:

b) użytkowa:

5800

20. Przynależność administracyjna

a) województwo

KRAKOWSKIE

b) powiat

c) gmina

7. Materiał budowlany

Przed zniszczeniem

Po odbudowie

11. Ilość budynków

1

14. Grunty należące do zabytku:

ha

21. Stacja

Nazwa stacji

Odległość od stacji w km

a) ściany

kamień

b) sklepienia

kamień

c) stropy

drewno

d) wiązania dachu

drewno

e) krycie dachu

blacha

12. Ilość kondygnacji

2

13. Użytkowanie wnętrza według ilości:

a) izb mieszkalnych

45

b) innych pomieszczeń

17

c) piwnic

a) ogrody stylowe

b) sady i grunty uprawne

c) lasy

d) wody

e) inne

podw.

490 m²

a) kolejowa

b) autobusowa

22. Właściciel i jego adres

Kłania Metropolitalna
Kraśnik
ul. Franciszkańska 3

23. Użytkownik i jego adres

u

24. Inwestor i jego adres

A-94 130 I. 1970

25. Rejestr zabytku Nr

LAK-11-Ka-7-Kr-33

rok 22. V. 33

miejsce przechowywania

26. Nazwa księgi hipotecznej

L. H. H.

27. Nr hipo-

28. Akta

M. H. H.

29. Fotografie

30. Inwentaryzacja pomiarowa

L. Kat. 586/1 586/2

8. Wyposażenie architektoniczne

W piwnicach trzy portale kamienne w XIX
W korytarzu dwa portale renesansowe
w XIX. Na pierwszym i drugim piętrze
5 portali barokowych w XVIII. Na I piętrze
kamień barokowy i rzeźbiony.
Przebieg z XIX. zniszczony pożarem.

15. Przeznaczenie pierwotne budynku

mieszkalne

16. Użytkowanie w latach ubiegłych

w por. w XIX szpital i szkoła

17. Użytkowanie obecne

biurowe - mieszkalne

18. Nadaje się do użycia na

19. Data, rodzaj i stopień zniszczeń i odbudowy

Data

O P I S

Zniszczenia %

Odbudowa %

VIII.1939 r.

XI.1939 r.

XII.1945 r.

1967

dobry, elewacje po remoncie
wysp. remont na miejscu (partia)

10. Udostępnienie

W por. w XIX. zabytkowy
na szpital woj. Po 1815 odbudowa
na starym bry. Koronowa przy
ul. arch. Tadeusza Słobota, mola
przy ul. Stachowicza i Józefa Penk
wraz z rzeźbiarzem Danielem Grzegorzem
Zniszczony pożarem 1850. OK. 1870 wytyczony,
Jednoraz. P.W.H. Olsztyn, Zam. Nr 3215/S
Olszt. Z. Graf. Cz. 2485 (30 000) kanton Y kl. 220 70x100 10.11-30.11.60
jako szkoła, po 1880 odbudowany kościołem w. Józefa Polockiej.

Z Y X W V U T S R P O N M

31. Szkic sytuacyjny, plan schematyczny, uwagi opisowe, fotografia

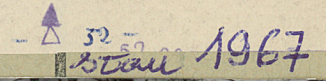
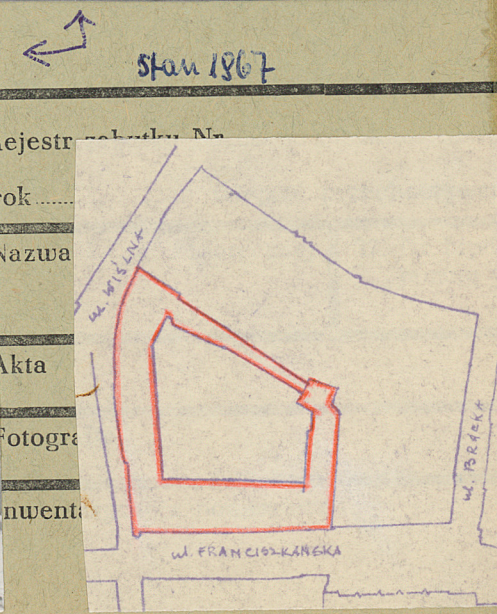
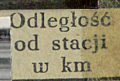
Murowany, potynkowany. Dach z trzech skrzydeł, ośmiokątnej 4-boczny, nieregularny ośmiokąt. Jednostronny; narożniki pd. zach. i pd. zach. dwuspadowe. Podpiwniczony. Pionice sklepione krzyżowo-kolebkowe. Skrzydła pd.: na planie prostokąta, dwustronne. Ścianki proste, sklepienia kolebkowe z lunetami, otwarte na dziedzińcu trójkątnym. Wnętrze arkadowe z półkolistych arkadach wpartych na łukach i kolumnach; przykryte sklepieniami kolebkowymi z lunetami. Małe schody, dwustronne sklepienie kolebkowe. Nad podestami schodów sklepienia krywe. Ścianki i przęsła sklepienia kolebkowe z lunetami na gurtach. Na przęsłach w narożnikach zach. i zach. „galerie historycznym” - fryz z owalnymi medalionami z portretami królów; kolumny przed M. Stachowicz. Elewacja od strony ul. Franciszkańskiej 19-osiowa o podziałach lizenami, kwateronowa wydatnym gzymsiem. Okna w profilowanych obramieniach. Elewacja od strony dziedzińca 11-osiowa, kwateronowa profilowanym gzymsiem. Okna w profilowanych obramieniach, niektóre z łukami a h. Nałęcz w wejściu do głównej sali od ul. Franciszkańskiej i dziedzińca portale barokowe 1647, marmurowe, zamknięte półkolistymi, uszate, flankowane 2 kolumnami o brzościach spitych kolumnami dwiugłymi frontowymi belkowane i port. Kolony jmerowany fryz. Dach dwuspadowy, powiszerami, kryty blaszą.

Z Y X W V U T S R P O N M

31. Szkic sytuacyjny, plan schematyczny, uwagi opisowe, fotografia

Skrzydło zach.: na planie prostokąta z 16 kwateronami, ścianki proste, dwustronne. Dwustronne sklepienie kolebkowe z lunetami z barokowymi dekoracjami geometrycznymi i kartuszami herbowymi na sklepieniu. Schody dwustronne. Na portach na gurtach, zagłębione na gurtach. Na i przęsłach 3 portale barokowe w XVII. Elewacja od ul. Królów 14-osiowa o podziałach lizenami, kwateronowa profilowanym gzymsiem. Okna w profilowanych obramieniach. Portal barokowy 1 port. w XVIII (zamknięty) marmurowy, flankowany kolumnami. Elewacja od dziedzińca 10-osiowa kwateronowa gzymsiem. Portal barokowy 1692 marmurowy, prostokątny, flankowany kolumnami dwiugłymi belkowane i fryz. i kartusze z Kartuszem a h. Nałęcz.

Skrzydło wsch.: na planie prostokąta, jednostronne, prostokątne w częściach nowych. Na parterze portal gotycki ostrołukowy, oraz portal i pilna obramienia okien renesansowych -



L	K	J	I	H	G	F	E	D	C	B	A	Nr
---	---	---	---	---	---	---	---	---	---	---	---	----

32. Przebieg prac konserwatorskich

Rok .	Wyszczególnienie prac	K o s z t tys. zł

33. Koszty w tys. zł	Przewidywane	Rzeczywiste

34. Inspekcje

36. Wypełnił dnia 1959
B: J. Tadeusz R. Karna

37. Sprawdził dnia
i podpis: Z. Beusdorf 19

35. Uwagi różne