

1. Obiekt

1442 ZESPÓŁ KLASZTORY AUGUSTIANEK

2. Czas powstania

1586-1633

1657-1665

2 poł. XVII w.

1728

2 poł. XVIII w.

1833-1835

1893-1897

3. Miejscowość

KRAKÓW

4. Adres

ul. Skąleczna 12, 10,8 /ul.  
Augustyńska 11

1452, 1460

5. Przynależność administracyjna

województwo krakowskie

gmina

6. Poprzednie nazwy miejscowości

7. Przynależność administracyjna  
przed 1 VI 1975

województwo krakowskie

powiat

8. Właściciel i jego adres

Zgromadzenie Sióstr św. Augusty-  
na /augustianki/, Kraków, ul.  
Skąleczna 12

9. Użytkownik i jego adres

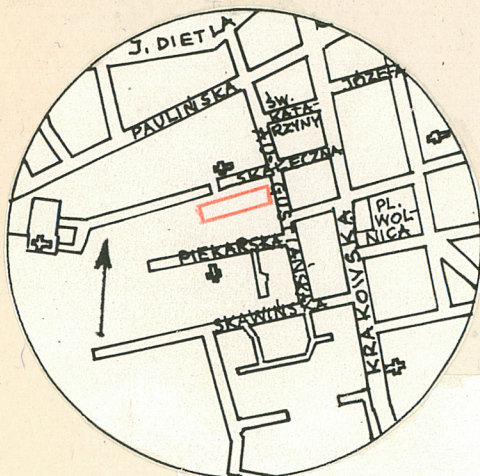
klasztor, szkoła podstawowa,  
lokatorzy

10. Rejestr zabytków

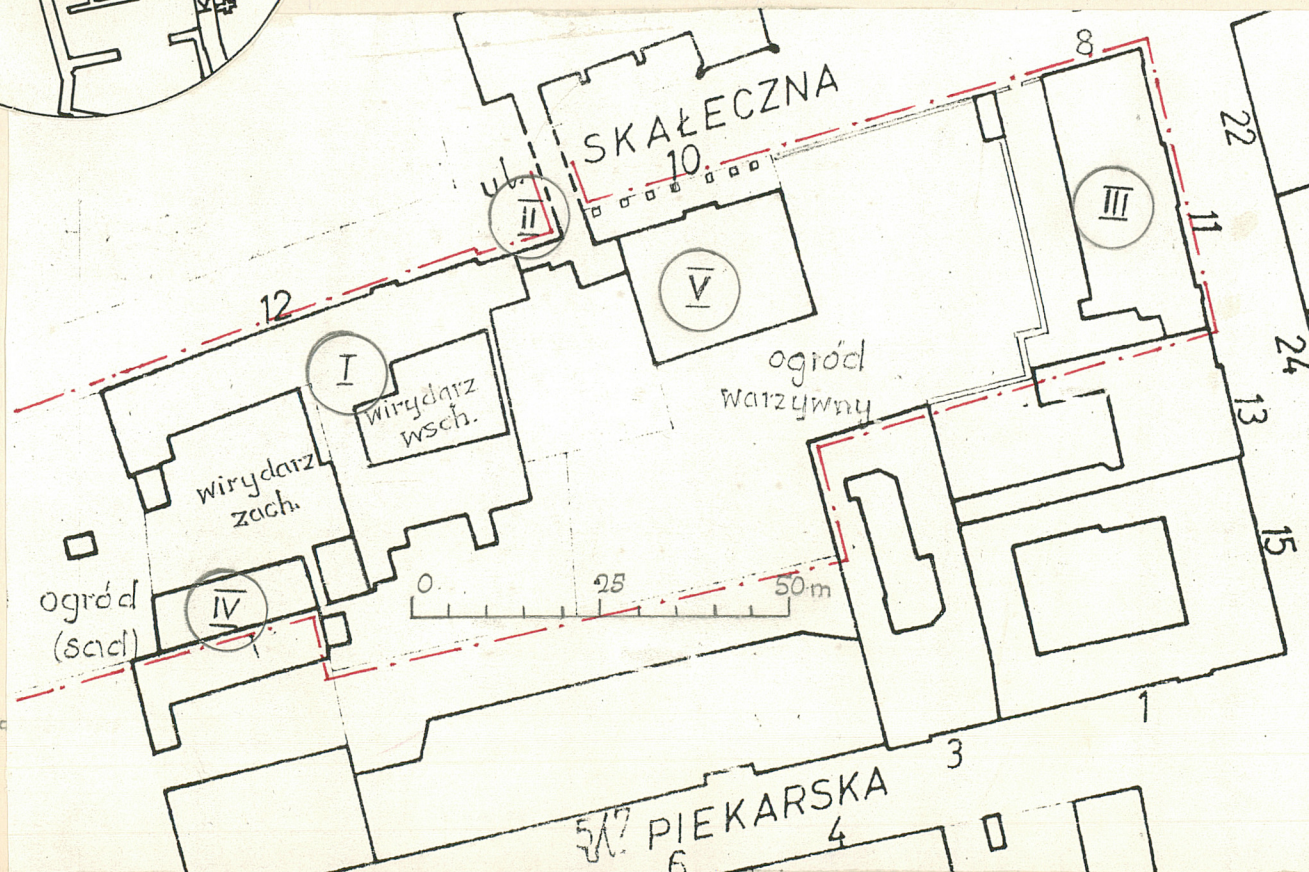
Nr A-984

data 7 XI 1994

11. Zdjęcia, plan sytuacyjny, rzuty



- I. Klasztor
- II. Budynek bramny i ganek
- III. Dom czynszowy
- IV. Budynek gospodarczy



autor zdjęć  
data wykonania  
miejsce przechowywania



Zgromadzenie Sióstr św. Augusty-  
na założone zostało w Krakowie  
przez o. Szymona Mniszka, prowincja-  
ła zakonu augustianów w Polsce w  
1565 /zatwierdzone w 1583/. Pier-  
wotnie siostry zajmowały drewniany  
dom, darowany im w 1583 przez bpa  
Wawrzyńca Justimontiego, nabyty w  
1581, położony w obrębie dzisiej-  
szej posesji ul. Piekarska 3, na  
zapleczu dzisiejszej posesji ul.  
Skałeczna 10 /należącej w 1550 do  
augustianów/.

Ukształtowanie obecnych granic  
własności klasztornej pozostaje w  
związku z działalnością Adama Bocz-  
kowskiego /1604/. Na własność tę  
złożyły się posesje położone przy  
zagubionej obecnie uliczce wewnątrz-  
blokowej /między posesjami ul. Ska-  
łeczna 10 i ul. Skałeczna 12/ oraz  
przy dzisiejszej ul. Skałecznej /ów-  
cześniej św. Stanisława/, z dworem  
Rusockich /w obrębie wsch. części  
dzisiejszego klasztoru/, domem Koś-  
cieliny /w obrębie zach. części/ i  
domem /posesją/ Tazbierkowej /w ob-  
rębie dzisiejszego ogrodu w zach.  
części własności klasztornej/ oraz  
domem Czerwieńskiej /dzisiejsza po-  
sesja ul. Skałeczna 10/. Poszczegół-  
ne elementy zespołu wzmiankowane od-  
dzielnie w spisach podatkowych do  
XVIII w. włącznie.

Budowę klasztoru na obecnym miejscu  
rozpoczęto za przełożonej Katarzyny  
z Kłobucka ok. 1586, ukończono 1633  
za przełożonej Wiktorii Trojanows-  
kiej. W 1589 rajcy kazimierscy zez-  
walają augustiankom na doprowadze-  
nie wody do klasztoru /"aqueductus  
monialibus"/. W czasie najazdu

Zespół klasztorny Sióstr Augustianek położony jest w bloku zabudowy  
ograniczonym ulicami: Skałeczną /od pn./, Augustiańską /od wsch./, Pie-  
karską /od pd./ i bulwarem Zyblikiewicza /od zach./. Zajmuje teren w pn.  
~~xpnx-wsch.~~ części bloku. Teren, na którym znajdują się zabudowania klasz-  
torne ma kształt wydłużonego wieloboku. Przytyka do ul. Skałecznej /od  
pn./, ~~posesji przy~~ ul. Augustiańskiej ~~xxxxx~~ /od wsch./, posesji przy ul.  
Piekarskiej 3, 5/7 i 9 /od pd./ oraz do posesji przy ul. Skałecznej 14  
/od zach./.

Zabudowę tego terenu stanowią: główny budynek klasztorny /XVII i XIX w./  
z aneksem od pd., 3-kondygnacyjny, stojący przy pd. pierzei ul. Skałecz-  
nej; od wsch. przytyka do niego budynek mieszczący bramę wjazdową /60-  
te lata XX w./; z budynku tego przerzucony jest nad ul. Skałeczną ganek,  
który łączy klasztor z kościołem Św. Katarzyny /1 poł. XVIII w./; skrzydło  
pd. klasztoru /2 poł. XVII i XIX w./, 3-kondygnacyjne, równoległe do wsch.  
części głównego budynku; budynek gospodarczy, 2-kondygnacyjny, usytu-  
owany równoległe do zach. części głównego budynku /k. XIX w./; szkoła  
/pocz. XX w./, 3-kondygnacyjna, usytuowana na wsch. od budynków klasztor-  
nych, przy pd. pierzei ul. Skałecznej, oraz dom czynszowy ul. Augustiańska 11  
Do głównego skrzydła klasztoru przytykają od pd. 2 wirydarze: -wsch.  
ograniczony jest wsch. częścią głównego skrzydła klasztoru /od pn./,  
aneksem głównego skrzydła klasztoru /od zach./, skrzydłem pd. /od pd./  
i murem z gankiem /od wsch./; -zach. otacza zach. część głównego skrzyd-  
ła klasztoru /od pn./, aneks głównego skrzydła klasztoru /od wsch./,  
budynek gospodarczy /od pd./ i mur /od zach./.  
Wszystkie budynki tworzące kompleks zabudowy klasztoru augustianek komu-  
nikują się ze sobą.



14. Kubatura w kartach szczegó- wych	15. Powierzchnia użytkowa ok. 0,9 ha, w tym ok. 0,3 ha powierzchni zabudowanej	16. Przeznaczenie pierwotne klasztorne	17. Użytkowanie obecne klasztor, szkoła, dom czynszowy, zabudowania gospodarcze (wszyst- kie obiekty w administracji klasztoru)
18. Prace budowlane i konserwatorskie, ich przebieg i dokumentacja		19. Stan zachowania (fundamenty, ściany zewnętrzne, ściany wewnętrzne, sklepienie, strop, konstrukcje dachowe, pokrycie dachu, wyposażenie i instalacje)	

w l. 90-tych prace remontowe we wszystkich obiektach zespołu, w tym w budynkach odzyskanych (m.in. w szkole). Większych zmian w układzie zespołu i formie budynków nie było.

Dane o pracach przy obiektach w kartach szczegółowych (oraz na wkładkach)

Stan zachowania ogólnie dobry. Dom czynszowy (ul. Skałeczna 8/ul. Augustiańska 11) zaniedbany.

#### 20. Najpilniejsze postulaty konserwatorskie

Utrzymać obecny stan. Przeprowadzić remont generalny domu czynszowego.

Dopuszczalne jest wprowadzenie niewielkiej gabarytowo zabudowy na terenie ogrodu warzywnego. Wszelkie prace projektowe i realizacyjne winny być poprzedzone badaniami historycznymi i archeologicznymi. (istnieje prawdopodobieństwo zachowania się reliktywów pierwotnej zabudowy na tym obszarze - murów i sklepień)



21. Akta archiwalne (rodzaj akt, numer i miejsce przechowywania)

- (zapisy odnoszące się do posesji i domów znajdujących się na terenie późniejszego klasztoru oraz odnoszące się do klasztoru, XV-XVI w. oraz XVI-XVIII w.), zespół akt archiwalnych miasta Kazimierza, Archiwum Państwowe w Krakowie
- archiwum klasztorne
- Budowniczy Miejski, sygn.Dz.VIII, l.sp.56, APK
- Akta Budownictwa Miejskiego, sygn. ul.Skałeczna 8/ul. Augustiańska 11

23. Źródła ikonograficzne i fotografie (rodzaj, miejsce przechowywania, sygnatura)

Ikonografia: patrz karta klasztoru

Kartografia

Plan miasta Krakowa z l.1802-09, tzw.Senacki, Ignacy Enderle, APK

Plan sytuacyjny i niwelacyjny miasta Krakowa, 1879, Wojciech Konarzewski

22. Bibliografia

- Augustianki (Encyklopedia Katolicka I, 1973)
- Augustianki (Kłosa XLIV, 1887)
- B.Krasnowolski, Ulice i place krakowskiego Kazimierza, Kraków 1992
- G.Uth, Szkic historyczno-biograficzny zakonu augustiańskiego w Polsce, Kraków 1930
- M.Wawrzeniecki, Zabytki budownictwa drewnianego (Wisła 1903)
- A.Zeńczak, B.Frey-Stecowa, Klasztor Zgromadzenia Sióstr św.Augustyna (augustianek) (Katalog Zabytków Sztuki w Polsce, t.IV, Miasto Kraków, cz.V.Kazimierz i Stradom. Kościoły i klasztory, 2, Warszawa 1994)
- Zgromadzenie sióstr św.Augustyna w Polsce 1583-1983, Kraków 1983

Dokumentacje

B.Krasnowolski z zespołem, Kraków. Kazimierz ze Stradomem i dawną Łaką św.Sebastiana. Studium historyczno-urbanistyczne, t.V, cz.III. mps PKZ 1984-85

24. Uwagi różne

25. Wypełnił

Waldemar Komorowski  
Iwona Kęder  
październik 1996

26. Sprawdził

27. Załączniki

1. 2 wkładka
2. 1 karta szczegółowa (karta klasztoru)



1. Miejscowość	2. Obiekt (nazwa jak w karcie)	3. Zawartość wkładki (nazwa obiektu lub materiału uzupełniającego)
KRAKÓW	ZESPÓŁ KLASZTORY AUGUSTIANEK	c.d. punktu 12

12. szwedzkiego, w l. 1655-56, klasztor został zniszczony, zrabowany i spalony. Odbudowa, trwająca do ok. 1665, miała miejsce za prowincjała Honorata Górnego i przełożonej Wiktorii Trojanowskiej. W 2 poł. XVII w. wzniesiono skrzydło pd. i budynek internatu. W 1727 zakonnice otrzymały od augustianów kaplicę Św. Moniki /tzw. Węgierską lub Ściborowską/ z przeznaczeniem na oratorium. W 1728 staraniem przełożonej Ludwiny Chwalibożanki, kosztem Marii Rusockiej i Jana z Wrzacz Brzechffy, starosty krzeczowskiego, wzniesiono ganek ponad ul. Skaleczną, łączący klasztor z kaplicą. W 2 poł. XVIII w. przebudowa klasztoru. W l. 1833-35 rozbudowano budynek przy ul. Skalecznej 8, z przeznaczeniem dla "szkoły początkowej płci żeńskiej". Ok. poł. XIX w. gruntowna przebudowa skrzydła pd. Na przełomie XIX i XX w. modernizacja i rozbudowa zespołu. Złożyła się na nią, przeprowadzona w l. 1893-97 przebudowa i nadbudowa właściwego klasztoru /skrzydło przyuliczne/, przebudowa budynku gospodarczego oraz budowa nowej szkoły, przy ul. Skalecznej 10. Budowa nowych obiektów spowodowała zmiany funkcjonalne w zespole.

Wkładkę złożył: Waldemar Komorowski, Iwona Kęder, październik 1996

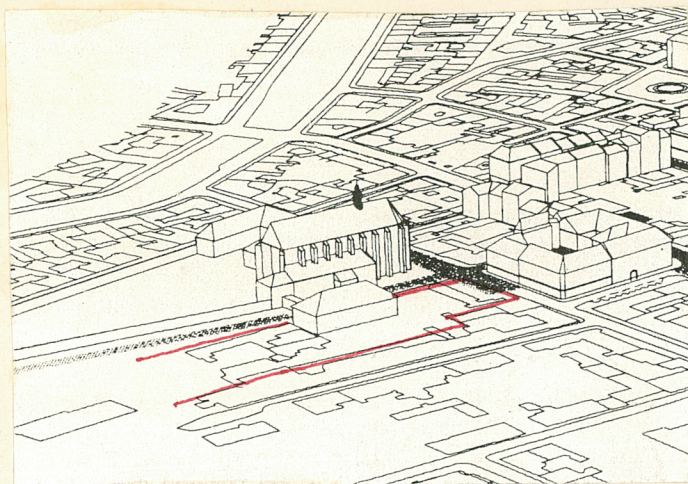
(imię, nazwisko, data)

Miejsce przechowywania negatywów: .....

Jedn. Wyd. Akcyd. Olsztyn zam. 1299/5/78  
GZ Graf. KP. Olsztyn zam. 1048 z. 2000

Wydruk ©DZ 1978 r.





sytuacja zespołu klasztornego



1. Miejscowość

KRAKÓW

2. Obiekt (nazwa jak w karcie)

ZESPÓŁ KLASZTORNY  
AUGUSTIANEK

3. Zawartość wkładki (nazwa obiektu lub materiału uzupełniającego)

## Dom czynszowy /ul.Skałeczna/ul.Augustiańska 11/

Dom czynszowy - obiekt najpóźniej przyłączony do zespołu klasztornego. W jego miejscu stał dom nazywany w okresie od poł.XVI do XVIII w. "Pode dzwony". Posesja jeszcze na pocz.XIX w. pozostawała w rękach prywatnych. Wykupiona przez augustianki najpóźniej na przełomie 1 i 2 ćw. XIX w. Budynek przebudowany i powiększony przez poszerzenie ku pn. /zabudowa narożnika/ i zach. oraz budowę piętra, wg projektu arch. Ignacego Hercoka z 1833. Zachował się do dzisiaj bez większych zmian, włącznie z fasadą o skromnej klasycystycznej dekoracji. Początkowo użytkowany jako "szkoła początkowa płci żeńskiej", później stał się domem czynszowym.

Budynek narożny /ul.Augustiańska/ul.Skałeczna/, wolnostojący, usytuowany we wsch. części kompleksu zabudowy klasztornej. Przytyka do ul.Augustiańskiej /od wsch./, posesji przy ul.Augustiańskiej 13 /od pd./, ogrodu klasztornego /od zach./ i do ul.Skałecznej /od pn./.

Murowany z cegły, tynkowany. Nakryty dachem 4-spadowym. Wzniesiony na rzucie wydłużonego prostokąta, o archaicznym, 2-traktowym układzie wnętrza. Na elewacji zach. /podwórzowej/ na I p. zawieszony ganek komunikacyjny. Budynek 2-kondygnacyjny; jest zwartą bryłą urozmaiconą płytkim ryzalitem od wsch. i gankiem komunikacyjnym od zach.

Fasada /elewacja od ul.Augustiańskiej/ 2-kondygnacyjna; znajduje się w ciągu zwartej zabudowy zach. pierzei ul.Augustiańskiej, posiada prostą dekorację klasycystyczną, z wyraźnym podkreśleniem elementów horyzontalnych; w partii środkowej lekko zryzalitowana.

Kubatura budynku ok. 2800 m<sup>3</sup>, powierzchnia użytkowa ok. 1100 m<sup>2</sup>. Stan zachowania: wg kryteriów technicznych budynek o dużym stopniu zużycia. Prowadzone obecnie prace modernizacyjne mają mały zakres i nie są wystarczające dla przywrócenia budynkowi pierwotnych walorów. Należy przeprowadzić remont generalny, uwzględniając historyczne walory budynku; budynek posiada najprawdopodobniej relikty z czasów nowożytnych lub nawet z okresu średniowiecza, poza tym ochroną objęta jest jego forma, nadana w czasie przebudowy wg projektu I.

Hercoka.

Wkładkę założył: Waldemar Komorowski, Iwona Kęder, październik 1996

(imię, nazwisko, data)

Miejsce przechowywania negatywów: .....

Wzór ©DZ 1978 r.



1. Miejscowość

KRAKÓW

2. Obiekt (nazwa jak w karcie)

ZESPÓŁ KLASZTORNY  
AUGUSTIANEK

3. Zawartość wkładki (nazwa obiektu lub materiału uzupełniającego)

## Szkoła /ul.Skałeczna 10/

Wzniesiona na terenie należącym do poł.XVIII w. do właścicieli prywatnych /mieszczan, potem szlachty; ok.poł.XVII w. stał tu "dworek Pani Czerwieńskiej"/, potem do augustianek. Zbudowana z przeznaczeniem na szkołę prowadzoną przez augustianki /szkoła mieściła się w XVII i w XVIII w. w pd. skrzydle klasztoru, w XIX w. w budynku przy ul.Augustiańskiej 11/, wg projektu arch. Władysława Kaczmarskiego w 1906. Budynek użytkowany przez siostry do 1914, następnie przejęty przez państwo. Po II wojnie w dzierżawie Wydziału Farmacji Akademii Medycznej. Od 1991 użytkowany przez szkołę prowadzoną przez augustianki.

Budynek o cechach uproszczonego modernizmu. Wolnostojący, usytuowany w pn. części kompleksu zabudowań klasztoru augustianek, na wsch. od głównego budynku klasztornego. Przytyka do ul.Skałecznej /od pn./ oraz do ogrodu klasztornego /od wsch., pd. i zach./. Cofnięty nieco w stosunku do zabudowy pd. pierzei ul.Skałecznej.

Murowany z cegły, elewacje nietynkowane /z wyjątkiem partii nadokiennych/ wykonane w czerwonej cegle licowej. Podpiwniczony. Stropy żelbetowe. Klatka schodowa ze schodami 3-biegowymi, żelbetowymi. Dach 4-spadowy kryty dachówką. Budynek wzniesiony na rzucie zbliżonym do kwadratu, z niewielkim ryzalitem od pn. 3-traktowy; pośrodku usytuowana klatka schodowa. Pomieszczenia parteru dostępne z ulicy i podwórza; wyższych kondygnacji za pośrednictwem klatki schodowej. Budynek jest zwartą bryłą, urozmaiconą płytkim ryzalitem mieszczącym wejście od pn.

Fasada /elewacja pn., od ul.Skałecznej/ 3-kondygnacyjna, 7-osłowa, z płytkim ryzalitem pośrodku; nad wejściem schodkowy szczyt. Od góry fasadę zamyka pas fryzu arkadkowego.<sup>2</sup>  
Kubatura budynku ok. 3700 m<sup>3</sup>, powierzchnia użytkowa ok. 1200 m<sup>2</sup>. Stan zachowania dobry. Po pracach adaptacyjnych /dla potrzeb szkoły/ i remontowych, przeprowadzonych w ostatnich latach, budynek nie wymaga większych interwencji budowlanych.

Wkładkę złożył: Waldemar Komorowski, Iwona Keder, październik 1996

(imię, nazwisko, data)

Miejsce przechowywania negatywów: .....

Wydruk ODZ 1978 r.