

Nr

77

A

B

C

D

E

F

G

H

I

J

K

L

M

N

O

P

R

S

T

U

V

W

X

Y

Z

1. Obiekt zabytkowy

STAROSTWO

2. Miejscowość

OLKUSZ

MIASTO

3. Wiek

XIX

4. Styl

KLASYCYZM

5. Kubatura m<sup>3</sup>

~ 6300

6. Powierzchnia w m<sup>2</sup>

a) zabytkowa: ~1400 b) użytkowa: ~1400

20. Przynależność administracyjna

a) województwo KRAKOWSKIE

b) powiat

OLKUSKI

c) gmina

OLKUSZ

7. Materiał budowlany

Przed zniszczeniem

Po odbudowie

11. Ilość budynków

1

14. Grunty należące do zabytku:

ha

a) ściany

KAMIEŃ  
CEGLA

12. Ilość kondygnacji

2

a) ogrody stylowe

—

b) sklepienia

KAMIEŃ

13. Użytkowanie wnętrza według ilości:

b) sady i grunty uprawne

—

c) stropy

DREWNO

a) izb mieszkalnych

—

c) lasy

—

d) więzania dachu

DREWNO

b) innych pomieszczeń  
32 i 5 KORYTARZY

d) wody

—

e) krycie dachu

BLACHA

c) piwnic W KILKU  
KONDYGNACJACH

e) inne

—

8. Wyposażenie architektoniczne

RYZALIT Z PILASTRAMI  
JONSKIMI

15. Przeznaczenie pierwotne budynku

STAROSTWO

16. Użytkowanie w latach ubiegłych

JW

17. Użytkowanie obecne

P. P. R. N

18. Nadaje się do użycia na

JW

9. Autorzy i data budowy i przebudowy

1928

19. Data, rodzaj i stopień zniszczeń i odbudowy

Data

O P I S

Zniszczenia  
%Odbudowa  
%

VIII.1939 r.

XI.1939 r.

XII.1945 r.

15.X.59

STAN DOŚĆ DOBRY

1967

STAN DOBRY

21. Stacja

Nazwa stacji

Odległość  
od stacji  
w km

a) kolejowa

OLKUSZ

1 KM

b) autobusowa

OLKUSZ

WM

22. Właściciel i jego adres

PREZ SKARB PAŃSTWA

23. Użytkownik i jego adres

PREZYDIUM POW. RADY  
NARODOWEJ

24. Inwestor i jego adres

25. Rejestr zabytku Nr

rok ..... miejsce przechowywania

26. Nazwa księgi hipotecznej

27. Nr hipoteczny

28. Akta

29. Fotografie

30. Inwentaryzacja pomiarowa

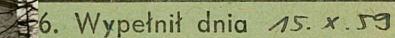

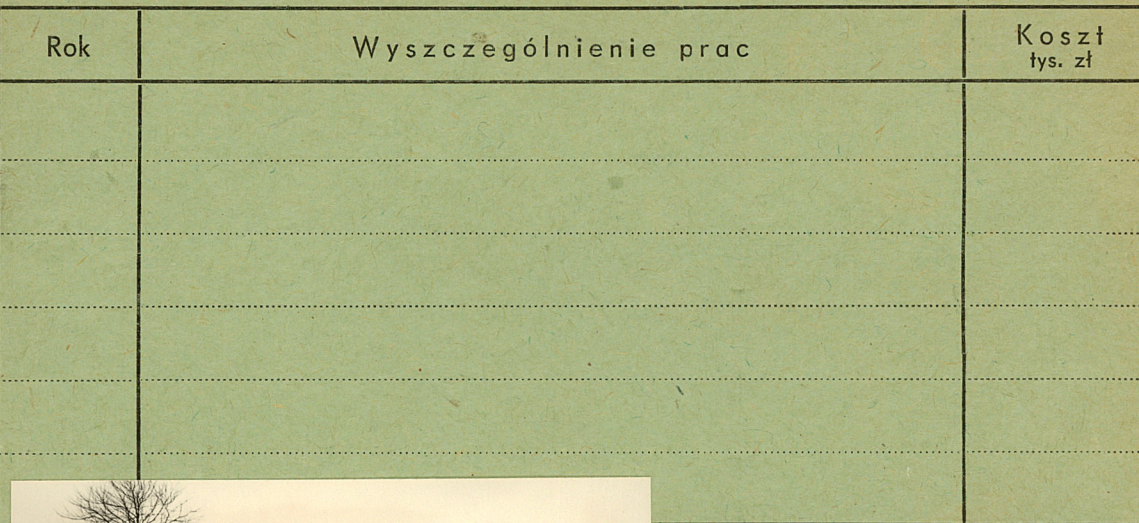
10. Udostępnienie

DOSTĘPNY



31. Szkic sytuacyjny, plan schematyczny, uwagi opisowe, fotografia

## 32. Przebieg prac konserwatorskich



7. Sprawdził dnia XII.1967

Unter

FOT. 1967 (2)