


A B C D E F G H I J K L Ł M N O P R S T U V W X Y Z Nr

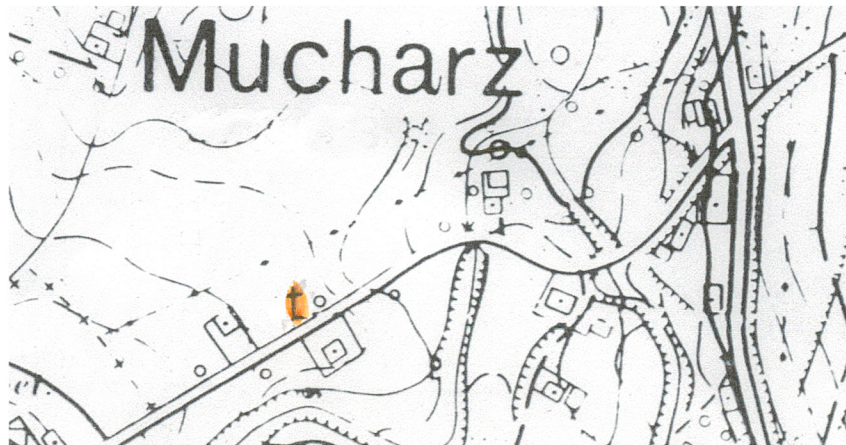
6742

1. Obiekt	2. Czas powstania	3. Miejscowość
KRZYŻ PRZYDROŻNY	Nie ustalono	Jaszczurowa

11. Zdjęcia. rzut, przekrój, sytuacja, orientacja



Skala 1: 50 000



Skala 1: 5 000

4. Adres
Jaszczurowa – krzyż stoi przy drodze powiatowej nr 04249-245
nr hipoteczny KW nr -
5. Przynależność administracyjna województwo
małopolskie
powiat wadowicki
gmina Mucharz
6. Poprzednie nazwy miejscowości
-
7. Przynależność administracyjna przed 1 VI 1975r. województwo
krakowskie
powiat wadowicki
po 1 VI 1975r. województwo
bielskie
8. Właściciel i jego adres Stan prawny, co do własności krzyża – nie uregulowany
9. Użytkownik i jego adres Obiekt nie użytkowany – przeznaczony do przeniesienia
10. Rejestr zabytków: Obiekt nie figuruje



12. Autorzy, historia obiektu, określenie stylu

Nie ustalono daty postawienia krzyża. Brak również wiarygodnych informacji o jego wykonawcach. Z ustnych przekazów wynika, że fundatorami krzyża było jedno z pokoleń dziedziców zamieszkujących w zespole pałacowo-dworskim, znajdującym się w bardzo bliskim sąsiedztwie krzyża, po drugiej stronie drogi przy której stoi. Na krzyżu brak jednak jakichkolwiek oznak (sygnatury) potwierdzających ten fakt. W stanie nie naruszonym, pomijając uszkodzenie tabliczki ze skrótem N. R. I., przetrwał do dnia dzisiejszego.

13. Opis (sytuacja, materiał i konstrukcja, rzut, bryła, elewacje, wnętrze, wyposażenie, instalacje)

SYTUACJA:

Obiekt położony jest w Jaszczurowej, przy drodze powiatowej nr 04249-245. Pierwotnie była to jedyna utwardzona droga łącząca miejscowość o nazwie „Jaszczurowa” z sąsiednim Mucharzem.

MATERIAŁ, KONSTRUKCJA, TECHNIKA:

Krzyż wykonany jest z żeliwa. Od przodu - postać ukrzyżowanego Chrystusa, odlana prawdopodobnie również z żeliwa, przymocowana jest do krzyża trzema śrubami stalowymi i pomalowana. U góry fragment tabliczki z zachowaną literą N - od pierwotnego napisu N. R. I. Od tyłu - na końcach i w środkowej części elementu pionowego krzyża oraz na końcach obu ramion zachowały się zdobienia, odlane w całości z konstrukcją żeliwną. Krzyż zabetonowany jest w gruncie, a podstawa krzyża posiada trójdzielny, żeliwny postument.

<p>14. Kubatura</p> <p>Nie dotyczy</p>	<p>15. Powierzchnia użytkowa</p> <p>Nie dotyczy</p>	<p>16. Przeznaczenie pierwotne</p> <p>obiekt sakralny</p>	<p>17. Użytkowanie obecne</p> <p>Obiekt nie jest użytkowany, lecz czczony przez osoby wierzące wyznania rzymsko-katolickiego. Kulturowany jest zwyczaj ubierania, tj. ozdabiania krzyża, (najczęściej wieńcem z jedliny i kwiatami), zapalania zniczy (lampionów) pod krzyżem i jego odnawianiem. Obiekt przeznaczony jest do przeniesienia</p>
<p>18. Prace budowlane i konserwatorskie, ich przebieg i dokumentacja</p> <p>Prace budowlane i konserwatorskie nie były prowadzone. Zarówno krzyż, jak również postać ukrzyżowanego Chrystusa, były i są okresowo odnawiane przez miejscową ludność.</p>		<p>19. Stan zachowania (fundamenty, ściany zewnętrzne, ściany wewnętrzne, sklepienia, stropy, konstrukcje dachowe, pokrycie dachu, wyposażenie i instalacje)</p> <p>Z uwagi na jakość farby i staranność wykonania powłoki malarskiej, żeliwna konstrukcja krzyża bardzo dobrze zachowana. Brak również uszkodzeń mechanicznych, za wyjątkiem tabliczki przymocowanej nad postacią ukrzyżowanego Chrystusa.</p>	
		<p>20. Najpilniejsze postulaty konserwatorskie</p>	

21. Akta archiwalne ( rodzaj akt, numer i miejsce przechowywania)

Z zebranych informacji, ( rozmowa m. in. z ks. kanonikiem [redacted] urzędującym Proboszczem Parafii Mucharz), akta archiwalne, jeżeli były sporządzone, nie zachowały się.

22. Bibliografia

W dostępnych i przeglądniętych zapiskach, (opracowaniach), brak wzmianki na temat przedmiotowego obiektu.

23. Źródła ikonograficzne i fotografia (rodzaj, miejsca przechowywania, sygnatury)



Brak takich źródeł



24. Uwagi różne

Inwentaryzowany obiekt sakralny będzie przeniesiony w nowe miejsce, poza czasę zbiornika wodnego, w uzgodnieniu z Proboszczem Parafii Mucharz oraz władzami samorządowymi.

25. Opracował ( imie nazwisko, data, podpis)

tekst : Jacek Randak, grudzień 2004 r. 

plan, rysunki : Jacek Randak, grudzień 2004 r.   
Jan Śniadek, grudzień 2004 r. 

zdjęcia fotogr. Jacek Majcherek, grudzień 2004 r.   
Marcin Horabik, grudzień 2004 r. 

Karta po wypełnieniu podlega ochronie na podstawie przepisów prawa autorskiego

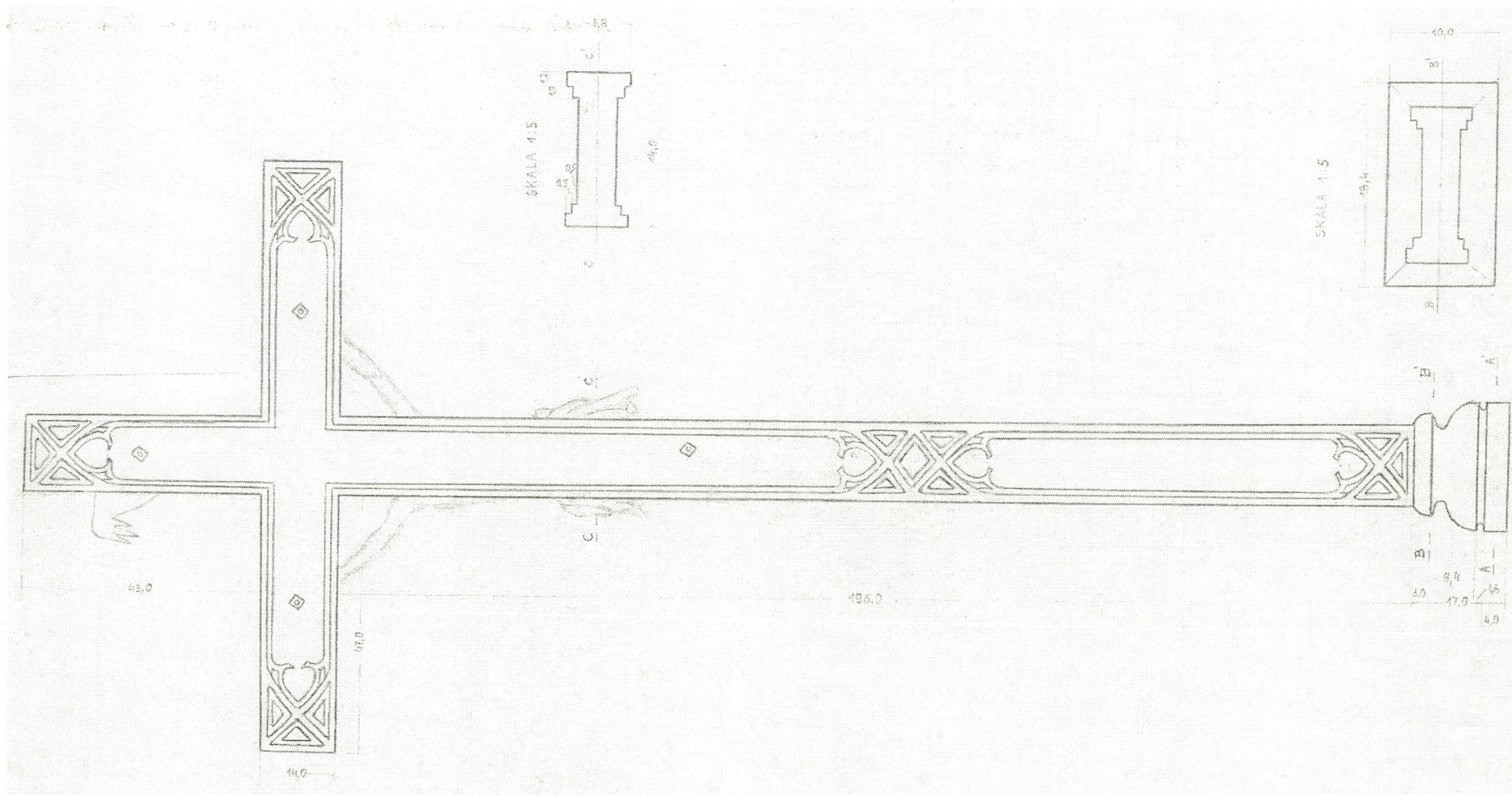
26. Adnotacje o inspekcjach, informacje o zmianach (data, imiona i nazwiska wypełniających)

27. Załączniki

Nr 1, Nr 2



1. Miejscowość	2. Obiekt (nazwa jak w karcie	3. Zawartość wkładki (nazwa obiektu lub materiału uzupełniającego)
Jaszczurowa	KRZYŻ PRZYDROŻNY	Zdjęcia interesujących rozwiązań konstrukcyjnych, zdjęcia i szkice ciekawszych elementów i detali


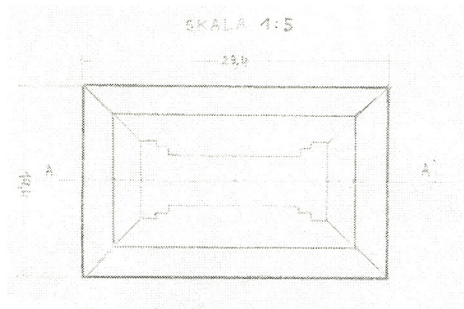


Wkładkę założył: Jacek Majcherek, Marcin Horabik

Miejsce przechowywania negatywów: Inspektorat Budowy Zbiornika Wodnego w Świnnej Porębie, 34-106 Mucharz



1. Miejscowość	2. Obiekt (nazwa jak w karcie	3. Zawartość wkładki (nazwa obiektu lub materiału uzupełniającego)
Jaszczurowa	KRZYŻ PRZYDROŻNY	Zdjęcia interesujących rozwiązań konstrukcyjnych, zdjęcia i szkice ciekawszych elementów i detali



Wkładkę założył: Jacek Majcherek, Marcin Horabik

Miejsce przechowywania negatywów: Inspektorat Budowy Zbiornika Wodnego w Świnnej Porębie, 34-106 Mucharz