

1. Obiekt

DOM, ul. Świętokrzyska nr 104

2. Czas powstania

1870 r.

3. Miejscowość

L A N C K O R O N A

4. Adres

34-143 Lanckorona, ul. Świętokrzyska
nr hipoteczny [REDACTED] 104
lub. ewid. gruntów [REDACTED] pb 207, pgr 184

5. Przynależność administracyjna

województwo małopolskie (do 1999 r.
Lanckorona pow. woj. bielskie)
gmina wadowicki

6. Poprzednie nazwy miejscowości

-

7. Przynależność administracyjna
przed 1 VI 1975

województwo krakowskie
wadowicki

powiat

8. Właściciel i jego adres

9. Użytkownik i jego adres

j.w.

10. Rejestr zabytków

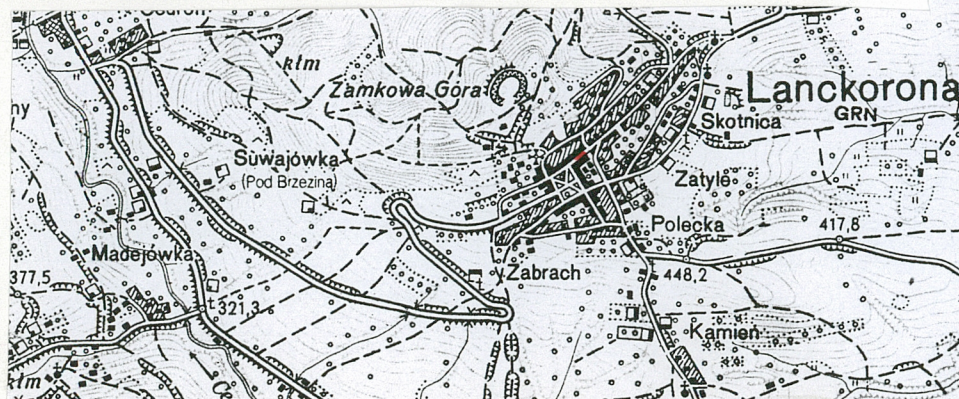
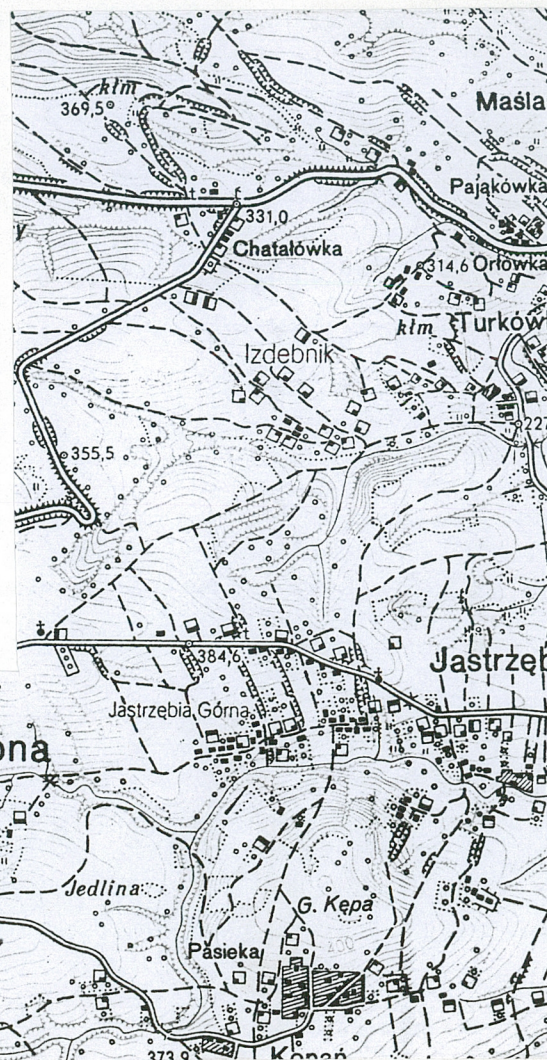
A - 667/91

12.04.1991 r.

Nr data



Widok od południowego-wschodu



Budynek wzniesiony został w 1870 r. Na początku lat 90. XX w. zakupiony został przez [REDAKTOWANE]

[REDAKTOWANE] przebudowany z zachowaniem pierwotnych cech. Użytkowany jest jako budynek mieszkalny rodziny Państwa [REDAKTOWANE]

[REDAKTOWANE] Obiekt w stylu charakterystycznym dla lokalnego budownictwa mieszkalnego z os. ćw. XIX w.

Domy lanckorońskie uznane dziś za za-
bytkowe obiekty budownictwa mieszkal-
nego wzniesione zostały przeważnie w
latach 1868-1872. Drewniane, zrębowe,
parterowe, prostokątne, ustawione szczy-
tami do ulicy, rozdzielone miedzuchami.
Dwudzielne z sienią przejazdową z boku
lub trójdzielne z sienią przejazdową na
osi (sień pierwotnie używana była jako
wozownia lub klepisko do młócenia).
Dachy przeważnie naczółkowe z wydatny-
mi okapami, kryte gontem. Izby od stro-
ny podwórz przeznaczano często na staj-
nie lub obory.

SYTUACJA. Budynek nr 104 zlokalizowany został w centrum Lanckorony. Położony jest po północnej stronie ul. Świętokrzyskiej, przy jej skrzyżowaniu z ul. Zamkową. Oddalony jest około 100 m na wschód od Rynku do północno-wschodniego narożnika którego docho-
dzi ul. Świętokrzyska. Frontem skierowany jest na południe. Zajmuje południową część
działki siedliskowej o kształcie wydłużonego prostokąta. Teren działki jest obszarem
o urozmaiconej konfiguracji nachylonym na osi północ-południe. Od zachodu zagroda są-
siaduje z działkami siedliskowymi o podobnych kształtach. Na ich zapleczach znajdują
się budynki gospodarcze. Domy ustawione są kalenicowo do ciągu ulicy, oddzielają je
miedzuchy.

MATERIAŁ, KONSTRUKCJA, TECHNIKA. Budynek drewniany, wzniesiony w konstrukcji zrębowej,
częściowo oszalowany. Od południa posadowiony na wysokim, kamiennym podpiwniczeniu
niwelującym znaczne nierówności terenu. Ściany podpiwniczenia potynkowane. Zrąb uło-
żony z płazów w zwęgłowaniach związanych na jaskółczy ogon. Ostatki belek równościę-
te tuż przy licu ścian. Między belkami uszczelnienie z gliny. Belka podwalinowa
sztukowana, nie wyodrębniona w zrębie, w zwęgłowaniach łączona na zamek. Ściana fron-
towa od południa i ściana boczna od wschodu oszalowane deskami kładzionymi pionowo
na styk. Styki dodatkowo pokryte listwami. Ściana tylna (północna) ze zrębem polepio-
nym gliną i malowanym wapnem na biało. Piwnica kamienna, sklepiona kolebkowo. We
wnętrzach stropy belkowe, z belkami o fazowanych krawędziach, w większości zmienio-
ne na nowe, współcześnie. Więźba dachowa drewniana, konstrukcji krokwiowo-płatwio-
wej. Dach dwuspadowy z naczółkiem w szczycie od wschodu, z wydatnymi, nadwieszonymi
nad ścianami okapami wspartymi na rysiach, kryty dachówką ceramiczną. Od wschodu
szczyt dachu szalowany deskami kładzionymi pionowo na styk. Ściana i szczyt zachodni
przylegają do sąsiedniego murowanego budynku. W piwnicy brak posadzki - ubita zie-
mia. W pomieszczeniach mieszkalnych podłogi z desek kładzionych na legarach, wymie-
nione współcześnie. Wejście frontowe poprzedzone szerokimi, murowanymi, jednobiego-
wymi schodami. Schody z sieni na poddasze, jednobiegowe, drabiniaste, drewniane.
Otwór wejściowy do dawnej sieni prostokątny, ujęty w węgary wzmocnione zastrzałami,
zamknięty trójdzielną taflową drzwiami o podziałach wielokwaterowych, wstawioną
współcześnie. Otwór wejściowy od podwórza znacznie powiększony w stosunku do pier-
wotnego, zamknięty przeszklonymi, trójdzielnymi drzwiami mocowanymi w szerokich fu-
trynach skrzynkowych. Powierzchnia drzwi w całości przeszklona wielokwaterowo. We-
wnątrz drzwi płycinowe, częściowo zachowane oryginalne, częściowo zmienione współ-
cześnie na płytowe. Otwory okienne prostokątne. Okna wymienione współcześnie lecz
nawiązujące do istniejących pierwotnie, ościeżnicowe polskie, podwójne, dwuskrzyd-
łowe, z trójdzielnym każdym skrzydłem. W sieni zachowane murowane z cegły, pole-
pione gliną i pobielone trzony kominowe z paleniskami kuchennymi.

RZUT. Obiekt zbudowany na planie wydłużonego prostokąta, symetryczny, szeroko-
frontowy, dwutraktowy, z sienią przechodnią, z szeregowym układem pomieszczeń.

BRYŁA. Budynek o masywnej bryle w kształcie leżącego wydłużonego, prostokąta, na-
krytej dachem dwuspadowym z naczółkiem w szczycie wschodnim i wydatnymi okapami
nadwieszonymi nad ścianami. Nad połą wzdłużną północną wyprowadzone dwa przewody
kominowe. Obiekt parterowy ze strychem w poddaszu. Podpiwniczony pod częścią wschod-
nią. Wejście do dwóch komór piwnicznych w podpiwniczeniu z zewnątrz od południa.

14. Kubatura	15. Powierzchnia użytkowa	16. Przeznaczenie pierwotne	17. Użytkowanie obecne
832.38 m ³	ok. 137 m ²	budynek mieszkalny	budynek mieszkalny

18. Prace budowlane i konserwatorskie, ich przebieg i dokumentacja (po 1945 r.)	19. Stan zachowania (fundamenty, ściany zewnętrzne, ściany wewnętrzne, sklepienia, stropy, konstrukcje dachowe, pokrycie dachu, wyposażenie i instalacje)
---	---

- lata 90. XX w. - częściowa wymiana drzwi, okien, stropów i podłóg. Gruntowne odnowienie obiektu. Doprowadzenie instalacji wodno-kanalizacyjnej.

Obiekt znajduje się w dobrym stanie technicznym.

20. Najpilniejsze postulaty konserwatorskie

Obiekt pomimo pewnych przekształceń zachowuje cechy lokalnego budownictwa mieszkalnego z os. ćw. XIX w. Użytkowany prawidłowo. Posiada duże walory historyczne, krajobrazowe i architektoniczne. Powinien być zachowany in situ i podlegać ochronie konserwatorskiej.

21. Akta archiwalne i źródła ikonograficzne (rodzaj, numer i miejsce przechowywania)

- Inwentaryzacja pomiarowa budynku przy ul. Świętokrzyskiej w Lanckoronie. Oprac. zespół Krakowskiego Przedsiębiorstwa Geodezyjnego, Kraków 1978. Egzemplarz WOSZ w Krakowie.

22. Bibliografia

- Katalog Zabytków sztuki w Polsce. T. I. Województwo krakowskie. Oprac. J. Szablowski, Warszawa 1953.
- J. Zinkow, Wokół Kalwarii Zebrzydowskiej i Lanckorony, Kalwaria Zebrzydowska 2000.
- A. Siemionow, Ziemia Wadowicka, Wadowice 1984.

23. Uwagi różne

24. Opracowanie karty ewidencyjnej

tekst mgr Tadeusz Śledzikowski, VIII, 2001 r.
imię, nazwisko, data, podpis

plany, rysunki j.w.
imię, nazwisko, data, podpis

zdjęcia fotogr. j.w. (synt. wg. J. Zinkowa)
imię, nazwisko, data, podpis

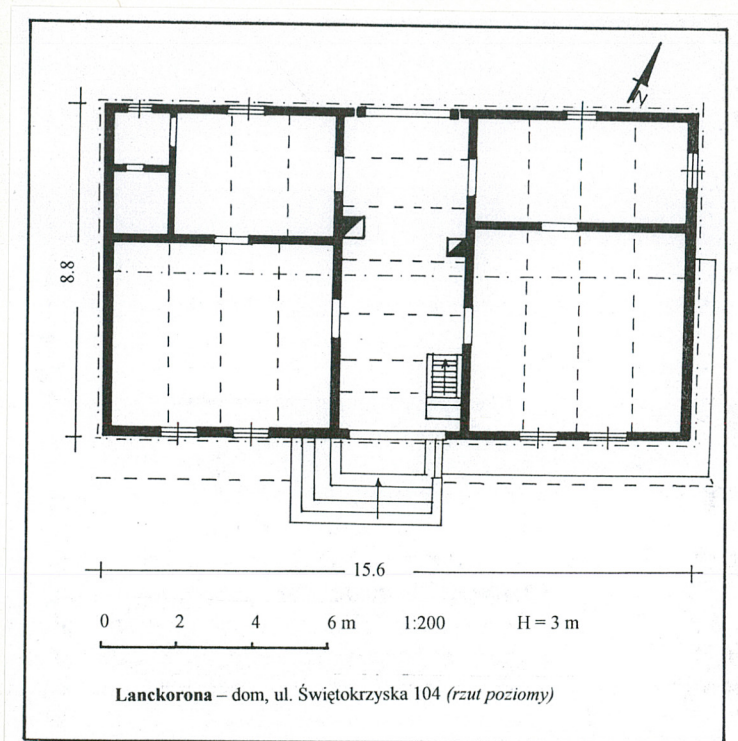
miejsce przechowywania negatywów archiwum autora foto.

KARTA PO WYPEŁNIENIU PODLEGA OCHRONIE NA PODSTAWIE PRZEPISÓW PRAWA AUTORSKIEGO

25. Adnotacje o inspekcjach, informacje o zmianach (daty, imiona i nazwiska wypełniających)

26. Załączniki

1. Miejscowość Lanckorona	2. Obiekt (nazwa jak w karcie) Dom, ul. Świętokrzyska 104	3. Zawartość wkładki (nazwa obiektu lub materiału uzupełniającego) C.d. punktu 13 + rzut poziomy + fotografie dodatkowe
------------------------------	--	--



Nad podpiwniczeniem, wzdłuż wschodniej części elewacji frontowej i ściany szczytowej wschodniej nadwieszony drewniany ganek wsparty na słupach, z balustradą z krzyżujących się listew. Dach średni w proporcji do wysokości ścian.

Ściana frontowa pięcioosiowa, symetryczna, z umieszczonym w osi środkowej przekształconym otworem wejściowym ujętym dwoma parami okien po bokach. Wejście poprzedzone schodami. W wysokim podpiwniczeniu wejście do piwnicy. Wzdłuż połowy elewacji poprowadzony ganek komunikacyjny. Ściana oszalowana. Ściana boczna wschodnia z asymetrycznie umieszczonym otworem okiennym, oszalowana. Ściana tylna trójosiowa z umieszczonym w osi środkowej wejściem, polepiona gliną i pobirlona wapnem. Ściana zachodnia niewidoczna.

WNĘTRZE. Zachowany pierwotny układ wnętrza z sienią na osi, przechodnią, zamienioną obecnie na pokój, dwoma obszernymi pomieszczeniami mieszkalnymi od frontu i mniejszymi w trakcie tylnym. W pomieszczeniu od północnego-zachodu wydzielone wtórnie pomieszczenia sanitarne.

WYPOSAŻENIE. Zachowane trzony kominowe. Zmieniona stolarka okienna i drzwiowa, podłogi i stropy. Brak wyposażenia o charakterze zabytkowym.

INSTALACJE. Obiekt posiada instalację elektryczną i wodno-kanalizacyjną.

Wkładkę założył: mgr Tadeusz Śledzikowski, VIII, 2001 r.
(imię, nazwisko, data)

Miejsce przechowywania negatywów: archiwum autora foto.

Z-d Poligr. Jan Jasiński W-wa, ul. Wolna 13, tel. 12-43-83

Wzór ODZ 1978 r.



Widok od południowego-zachodu



Widok od północy



Wnętrze dawnej sieni przejazdowej



Strop

1. Miejscowość Lanckorona	2. Obiekt (nazwa jak w karcie) Dom, ul. Świętokrzyska 104	3. Zawartość wkładki (nazwa obiektu lub materiału uzupełniającego) Fotografia dodatkowa + plan sytuacyjny
------------------------------	--	--



Trzon kominowy w dawnej sieni

Wkładkę założył: mgr Tadeusz Śledzikowski, VIII, 2001 r.
(imię, nazwisko, data)

archiwum autora foto.

Miejsce przechowywania negatywów:

Z-d Poligr. Jan Jasiński W-wa, ul. Wolna 13, tel. 12-43-83

Wzór ODZ 1978 r.

