

KARTA EWIDENCYJNA ZABYTEKÓW ARCHITEKTURY I BUDOWNICTWA

Nr

561

1. Obiekt

GRÓB RODZINY GÓRSKICH

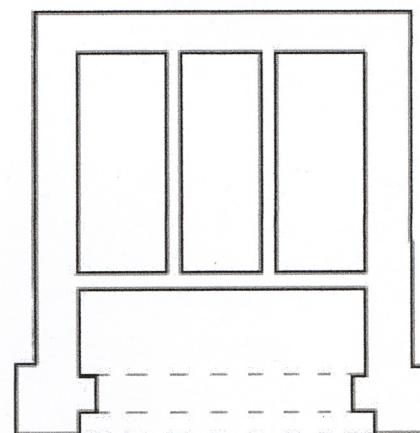
2. Czas powstania

ok. 1883 r.

3. Miejscowość

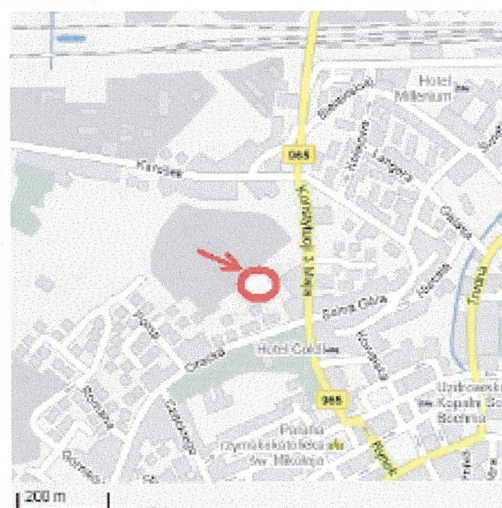
BOCHNIA

11. Zdjęcia, rzut, sytuacja, orientacja



rzut poziomy grzebiewca

0 1m



200 m

4. Adres

nr ewidencyjny działki 5143/3

nr księgi wieczystej..

5. Przynależność administracyjna

województwo małopolskie

powiat bocheński

gmina Bochnia

6. Poprzednie nazwy miejscowości

Bochnia

7. Przynależność administracyjna przed 01.01.1999

województwo tarnowskie

gmina Bochnia

8. Właściciel i jego adres

Urząd Gminy w Bochni;
ul. Kazimierza Wielkiego 26
Bochnia 32-700

9. Użytkownik i jego adres

Zarząd Cmentarza Komunalnego
Bochnia 32-700, ul. Oracka
Dysponent:

10. Rejestr zabytków

(6.06)

A-1300/M z 6.06.2012

12. Autorzy, historia obiektu, określenie stylu	13. Opis (sytuacja, materiał i konstrukcja, rzut, bryła, elewacje, wnętrze, wyposażenie, instalacje)
<p>Historyzm z elementami neobaroku.</p>	<p>Grobowiec zlokalizowany jest w zachodniej pierzei głównej alei cmentarza, prowadzącej od wejścia przy ul. Orackiej. Wzniesiony w ciągu zabudowy, pomiędzy grobowcami. Złożony jest na rzucie prostokąta, zwrócony krótszym bokiem do alei. Jest murowany, zbudowany z ciosów piaskowca i cegieł na zaprawie cementowo wapiennej.</p> <p>Grobowiec w formie pogrążonej w zboczu piwnicy z frontową ścianą poprzedzoną łukiem triumfalnym, wspartym na narożnych pilastrach i zwieńczonym attyką. Piwnica przykryta dwuspadowym dachem z płyt kamiennych, murowana z regularnych ciosów z piaskowca. Sklepienie prawdopodobnie kolebkowe, gdyż ściana frontowa ma w górnej części kamienny łuk odcinkowy. Wewnątrz krypta podzielona w formie kolumbarium – kratownicy, tworzącej 12 nisz katakumbowych, o poziomych przegrodach z grubych płyt piaskowca. Pionowe przegrody wymurowano wewnątrz z cegły, a na zewnątrz z ciosów piaskowca. Od frontu nisze zamurowano, otynkowano i umieszczono nań tablice inskrypcyjne o następujących treściach (od góry):</p> <ol style="list-style-type: none"> 1) „JADWINIA GÓRSKA // URODZONA 26/XII 1884 R. // ZMARŁA 9/IX 1890 R.” 2) „CESIU MICHNIK // ur. dn. 13 Marca 1875 // zasnął w Panu dn. 10 Listopada 1883 // CESIA GÓRSKA // ur dn 29 Kwietnia 1887 // zasnęła w Panu dn. 2 Grudnia 1890” 3) „ZOSIENKA // najukochańsza dziecina // STEFANII i LUDWIKI // KURKIEWICZÓW // *17/5 1900 + 28/ 1902” 4) JADWIGA z ROTHÓW MICHNIKOWA // Urodzona w Dąbrowy 3 go października 1862 r. // zmarła w Bochni 27 go czerwca 1912 r. // Cześć jej pamięci” 5) „Ś P // Dr. WŁADYŚŁAW MICHNIK // adwokat i wiceburmistrz m. Bochni // ur /4 1861 um. 18/9 1912 // Cześć Jego Pamięci” 6) Dr. CZESŁAW GORSKI // KAWALER ORDERU FRANCISZKA JÓZEFA // C.K. STARSZY LEKARZ SALINARNY // OBYWATEL MIASTA BOCHNI // UR 9 LIPCA 1857 ZMARŁ 14 KWIEŹNIA 1916 //Cześć Jego Pamięci 7) „JAKÓB MICHNIK // KUPIEC OBYWATEL HONOROWY I BURMISTRZ // M. BOCHNI // *25/7 1837 + 15/3 1895” 8) brak 9) „Ś. P. // JÓZEFA Z WÓJCIKÓW // MICHNIKOWA // OBYWATELKA M. BOCHNI // UR 19/11 1840 R. + 25/6 1919 R. // Cześć Jej Pamięci” 10) „DOM // LUDWIK KURKIEWICZ // Architekt-Inżynier // Miasta Bochni // 3/8 1849, + 9/11 1902 // Spokój Jego Duszy” 11) „Ś + P // ANNA GÓRSKA // OBYWATELKA M. B. // URODZONA 1834 R. // ZMARŁA 31GRUD. 1882 R. // SPOKÓJ JEJ DUSZY” 12) „Ś + P // Z MICHNIKÓW // MARIA GÓRSKA // WDOWA PO LEKARZU // i OBYWAT. MIASTA BOCHNI // UR. 18. VI. 1862 ZM. 2. 1. 1939 // Cześć jej pamięci <p>Boczne ściany piwnicy, murowane z ciosów piaskowca wysunięte są przed lico ściany frontowej, tworząc z łukiem triumfalnym przestrzeń, nakrytą płaskim stropem z płyt kamiennych pokrytych warstwą betonu. Pilastry łuku, stojące na profilowanych górą cokółkach, zdobione są cofniętymi płycinami w formie stojącego prostokąta i zwieńczone profilowanymi kapitelami. Między pilastrami wejście obramione profilowaniem. Górą zamknięte jest łukiem odcinkowym, a dołem kamiennym progiem poprzedzonym kamiennym stopniem. (c.d.załącznik nr 1)</p>

<p>14. Kubatura</p> <p>ok. 50 m³</p>	<p>15. Powierzchnia użytkowa</p> <p>ok. 13,5 m²</p>	<p>16. Przeznaczenie pierwotne</p> <p>grobowiec</p>	<p>17. Użytkowanie obecne</p> <p>grobowiec</p>
<p>18. Prace budowlane i konserwatorskie, ich przebieg i dokumentacja (po 1945 r.)</p> <p>Prawdopodobnie w latach 30. XX w. z powodu utraty walorów estetycznych grobowiec został w całości otynkowany grubą (2 do 4 cm) warstwą zaprawy cementowo – wapiennej. Dla polepszenia przyczepności zaprawy, powierzchnia kamienia została nasiekana młotkami i obrzucona silnym „szprycem”. W tynku dokładnie odtworzono formę profilowania znajdujących się pod nim elementów kamiennych.</p> <p>W latach 70. XX w. tynk na całej powierzchni obrzucono tzw. „barankiem” z mocnej zaprawy cementowej i wykonano szczelną posadzkę w niszy za kratą.</p>		<p>19. Stan zachowania (fundamenty, ściany zewnętrzne, ściany wewnętrzne, sklepienia, stropy, konstrukcje dachowe, pokrycie dachu, wyposażenie i instalacje)</p> <p>Fasada grobowca. Na powierzchni, zabrudzona, łuszcząca się warstwa nakropu cementowego. Tynk pokryty zciekami i siatką głębokich spękań. Miejscami odparzony – odspojony od muru miejscami bardzo silnie związany z kamieniem, tak że nie będzie możliwe jego usunięcie bez uszkodzania powierzchni kamienia. Powierzchnia miejscami zazieleniona, zaatakowana przez mikroorganizmy. Poziome płaszczyzny kapiteli i gzymsu porośnięte mchem. Dolne partie ściany frontowej i filarów są bardzo silnie zawilgocone i zasolone, z wykwitami, spęcherzeniami i spęcznieniami. Powierzchnia kamienia ma bardzo liczne ubytki wskutek rozwarstwiania i uszkodzeń mechanicznych.</p> <p>(c.d.załącznik nr 1)</p> <p>20. Istniejące zagrożenia, najpilniejsze postulaty konserwatorskie</p> <p>Obecnie obiekt jest w bardzo złym stanie technicznym. Jest silnie zawilgocony i zasolony. Jego elementy kamienne są mocno zdegradowane, a stalowe elementy zbrojące skorodowane. <u>Odspojona, grożąca oderwaniem, płaszczyzna tynku z napisem GRÓB RODZINY GÓRSKICH, zagraża bezpieczeństwu przechodzących w pobliżu osób!</u></p>	

<p>21. Akta archiwalne (rodzaj akt, numer i miejsce przechowywania)</p>	<p>24. Uwagi różne</p>
<p>22. Bibliografia</p>	<p>25. Opracowanie karty ewidencyjnej (data i podpis)</p> <div style="display: flex; justify-content: space-between;"> <div> <p>tekst mgr Paulina Lis <i>czervenec 2011.</i> (data i podpis)</p> <p>plany, rysunki mgr Paulina Lis <i>czervenec 2011.</i> (data i podpis)</p> <p>zdjęcia fotograficzne mgr Paulina Lis <i>czervenec 2011.</i> (data i podpis)</p> <p>miejsce przechowywania negatywów: wersja cyfrowa u autora zdjęć</p> </div> <div style="text-align: right;"> <p>mgr Paulina Lis Historyk sztuki renowator zabytków arch. nr dypl. WHIS-419/318/99/00 <i>Paulina Lis</i></p> <p>mgr Paulina Lis Historyk sztuki renowator zabytków arch. nr dypl. WHIS-419/318/99/00 <i>Paulina Lis</i></p> <p>mgr Paulina Lis Historyk sztuki renowator zabytków arch. nr dypl. WHIS-419/318/99/00 <i>Paulina Lis</i></p> </div> </div> <p><i>Karta po wypełnieniu podlega ochronie na podstawie przepisów prawa autorskiego.</i></p>
<p>23. Źródła ikonograficzne (rodzaj, miejsce przechowywania)</p>	<p>26. Adnotacje o inspekcjach, informacje o zmianach (daty, imiona i nazwiska wypełniających)</p> <hr/> <p>27. Załączniki</p> <div style="text-align: right;"> <p>Wkładka nr 1</p> <p>Wkładka nr 2</p> </div>

1. Miejscowość	BOCHNIA	5. Obiekt (nazwa jak w karcie) oraz adres GRÓB RODZINY GÓRSKICH	6. Zawartość wkładki (c.d.pkt. 13) (c.d.pkt.19) Fotografie
2. Gmina	Bochnia		
3. Powiat	bocheński		
4. Województwo	małopolskie		

(c.d.pkt. 13)

W wejściu, na zawiasach, krata z dwóch dwudzielnych przęseł, otwierana do wewnątrz, harmonijkowo na boki. Krata wykonana ze spiętych płaskownikami żelaznych prętów o kwadratowym przekroju, zwieńczonych grotami.

Nad wejściem drukowaną majuskłą wykuty jednowersowy napis: „GRÓB RODZINY GÓRSKICH”.

Powyżej profilowany, łamany gzyms wieńczący, a nad nim attyka obdasznicowa, przerywana, flankująca zwieńczony gzymsowanym impostem postument, z krzyżem łacińskim na frontowej ścianie.

(c.d.pkt.19)

Elementy progu i stopnia przed nim są przemieszczone, odchylone od poziomu. Zabrudzone, zawilgocone, zazielenione, z licznymi wyszczerbieniami i wyoblonymi krawędziami.

Krata bramy skorodowana, z głębokimi wżerami, pocięta. Zamek niesprawny.

Posadzka betonowa, wykonana na warstwie gruzu. Silnie zawilgocona, spękana i podsadzona. Uniemożliwia otwieranie kraty.

Tablice inskrypcyjne. Powierzchnia zwietrzała, matowa, porowata, miejscami wypłukana, a miejscami pokryta warstwą czarnej, fałszywej patyny. Brak tablicy na ósmej niszy. Tablice na niszach 2 i 9 pęknięte.


Attyka, wykonana z piaskowca również zatynkowana. Jej powierzchnia silnie zabrudzona, pokryta miejscami czarną patyną i porostami, zazieleniona. Łuszczący się nakrop cementowy, spękania i odspojenia tynku, poszczerbiony, zazieleniony zawilgocony kamień.

Ściany boczne są w najgorszym stanie, ponieważ cieknie po nich cała woda opadowa z nakrycia nagrobka oraz wsiąka w nie woda spływająca z nagrobków sąsiednich. Tworzące je ciosy kamienne są na wskroś spudrowane i rozsypujące się. Nie kwalifikują się do renowacji i muszą zostać wymienione.

Płyty nakrywające. Pokryte grubą warstwą zaprawy cementowej, zawilgoconej, miejscami odspojonej, spękanej na łączeniach płyt. Krawędzie poszczerbione. Liczne ubytki. Ślady wielokrotnych prób uszczelnienia przez szpachlowanie, a także pokrycie płytkami ceramicznymi.

mgr Paulina Lis
Historyk sztuki
renowator zabytków arch.
nr dypl. WHIS-419/318/99/00

Wkładkę założył: (data i podpis)





mgr Paulina Lis
 Historyk sztuki
 renowator zabytków arch.
 nr dypl. WHIS-419/318/99/00

Paulina Lis

1. Miejscowość	BOCHNIA	5. Obiekt (nazwa jak w karcie) oraz adres GRÓB RODZINY GÓRSKICH	6. Zawartość wkładki Fotografie
2. Gmina	Bochnia		
3. Powiat	bocheński		
4. Województwo	małopolskie		



mgr Paulina Lis
Historyk sztuki
renowator zabytków arch.
nr dypl. WHIS-419/318/99/00

Paulina Lis

Wkładkę założył: (data i podpis)



mgr Paulina Lis
Historyk sztuki
renowator zabytków arch.
nr dypl. WHIS-419/318/99/00

Paulina Lis