

## KARTA CMENTARZA

NR

8878

<b>A</b>	1. Miejscowość Nowy Sącz	6. Nazwa cmentarza (ew. nazwa dawna) Cmentarz żydowski	<b>B</b>	13. Najstarszy istniejący nagrobek (data)	15. Groby o znaczeniu historycznym lub osób szczególnie zasłużonych Cmentarz był miejscem masowych egzekucji w latach 1940-45 co upamiętnia wzniesiony w r. 1959 obelisk Istnieje 7 grobów masowych zamordowanych w czasie II wojny światowej. Kaplica grobowa słynnego sądeckiego cadyka Chaima Halberstamma.
2. Gmina - pow. Nowy Sącz p.m.	7. Cmentarz dawny <input checked="" type="checkbox"/> tak Cmentarz nowy (po 1945 r.) <input checked="" type="checkbox"/> nie	14. Istniejąca dokumentacja cmentarza i miejsce jej przechowywania  brak  Plan aktualny  brak	16. Bibliografia  nie odnaleziono		
3. Adres cmentarza ul. Rybacka	8. Data założenia II-ga poł. XIX w. Poszerzony w 1926 r.	Plan dawny  brak	17. Uwagi użytkownika		
4. Poprzednie nazwy miejscowości	9. Przynależność wyznaniowa:  obecna - mojżeszowe dawna - mojżeszowe	Inne materiały archiwalne  nie odnaleziono			
5. (Nie) czynny ew. podstawa zamknięcia Czynny	10. Powierzchnia w ha:  ogólna - <input type="text" value="3,05 ha"/> wolna - <input type="text"/>				
11. Położenie cmentarza Cmentarz położony w płn. części miasta w pobliżu ujścia rz. Kamienicy do Dunajca między ul. Rybacką a Tarnowską.					
12. Uwagi Ter. Org. Adm. Państwowej					



<b>C 18. ELEMENTY CMENTARZA</b>		Czy istnieją	I L O Ś Ć				
			Do XVIII w.	1 poł. XIX w.	2 poł. XIX w.	1 poł. XX w. (do 1945 r.)	2 poł. XX w.
Mur ogrodzeniowy		tak /częściowo/ - kamienny			x		
Brama I-yl		tak					
Kościół		nie					
Kaplica I-el <i>Opel</i>		tak			x		
Nagrobki:	wolnostojące	tak			x	kilka	
	przyścienne	tak			1		
	płyty	tak			x		
Mogiły		tak			x		
Inne elementy		nie					
19. Które obiekty wpisane są do rejestru zabytków cmentarz wpisany do rejestru zabytków woj.nowosądeckiego decyzją nr 805/89 z dn.20.XII.1989r. <i>mm. rej. 605</i>							
20.	STARODRZEW	Ilość	Ø pnia w cm	Stan zdrowotny			
	lipa	Drzewostan cmentarza stosunkowo młody -					
	kasztanowiec	- sadzone w latach 30-tych XXw lipy, klony					
	jesion	i wyrosnięty już dziś żywopłot wiązowy					
	tuja (żywotnik)	poprzerastany klonami /wzdłuż wschodniej					
		granicy obiektu/. Dużo samosiejek akacji					
		i dzikich drzew owocowych. Przy grobach					
	masowych kępy drzew szpilkowych. Gdziekolwiek kępy bzu i głogów.						
21. Czy na terenie cmentarza znajdują się zarejestrowane pomniki przyrody ew. aleje <i>nie ma</i>							
22. Ogólny stan zachowania zieleni na cmentarzu Stan zachowania zieleni dobry.							
23. Charakter rozplanowania cmentarza Cmentarz założony na planie nieregularnego wieloboku na terenie płaskim. Aleja główna biegnie wzdłuż wschodniego boku do kaplicy grobowej.							
24. Czytelność układu cmentarza: Pierwotny układ uległ dewastacji. Pozos- - całość także - w przeważającej mierze poutrącane - nagrobki ustawiono - kwater. równomiernie na znacznej powierz- chni cmentarza. - nagrobków i mogił							
25. Ogólny stan zachowania cmentarza (nagrobków i drzewostanu) Widać stałą dbałość o obiekt. Wykonano nowe ogrodzenie z siatki i dokonano gruntownych remontów <i>ohelów</i> .							
26. Istniejące zagrożenia nie występują							
27. Wnioski w zakresie prac: - porządkowych <i>zbędne</i> - remontowych <i>z będnę</i> - konserwatorskich <i>zbędne</i>							
28. Wnioski w zakresie niezbędnej dokumentacji: - poszczególnych nagrobków - ewidencji całości cmentarza - <u>studium historycznego</u> - ewentualnie dokum. projektowej							
29. Inne uwagi służb konserwatorskich _____						30. Wypełnił: W. Butscher Data: X.1996r.	

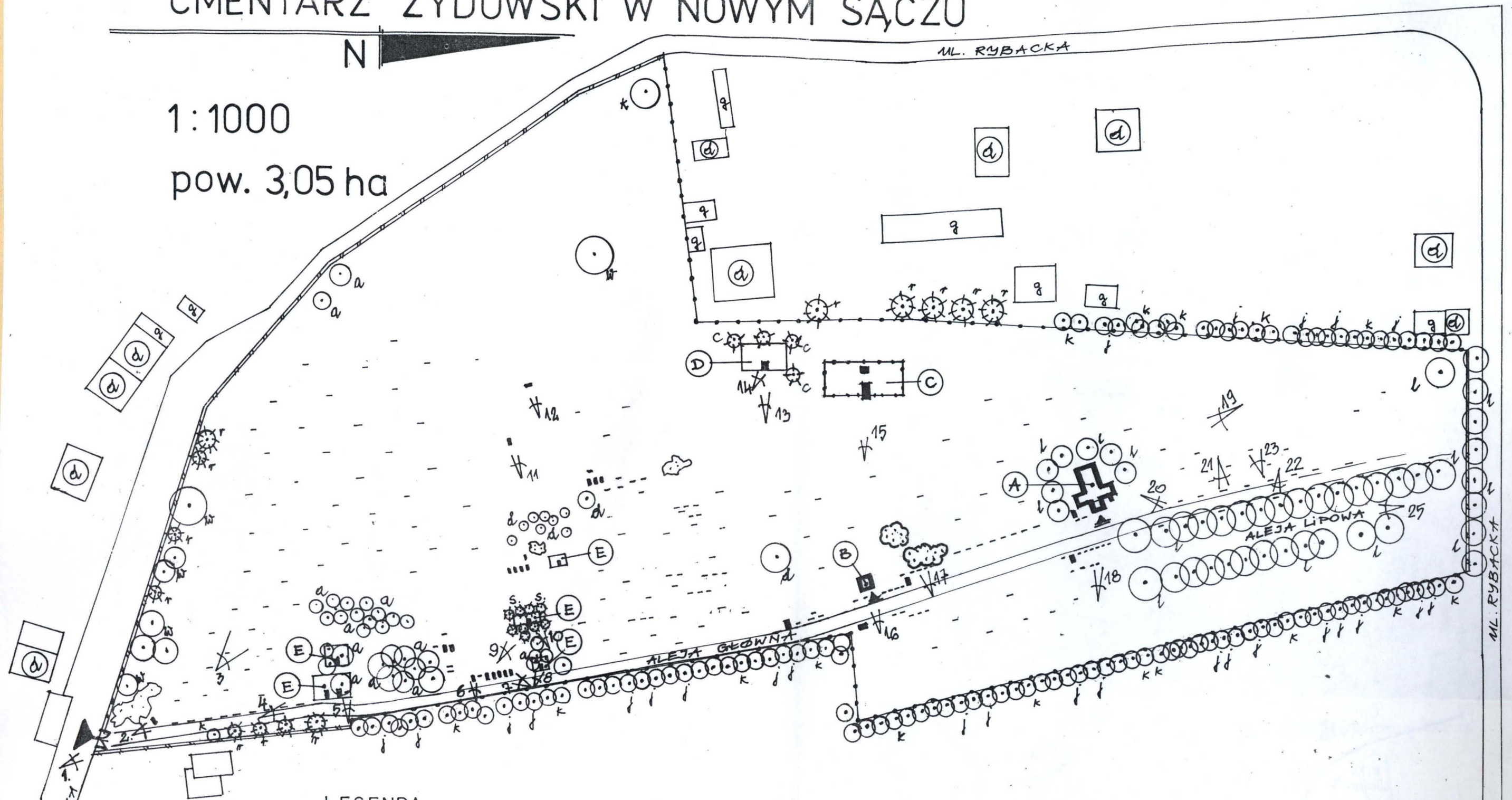


# CMENTARZ ŻYDOWSKI W NOWYM SĄCZU

N

1:1000

pow. 3,05 ha



## LEGENDA

(A) - OHEL - GROBOWIEC RODZINY CADYKA CHAIMA HALBERSTAMMA

(B) - OHEL

(C) - ZBIOROWA MOGIŁA I POMNIK OBELISK UPAMIĘTNIAJĄCY EGZEKUCJE DOKONYWANE NA CMENTARZU W CZASIE II-GIEJ WOJNY ŚWIATOWEJ.

(D) - MOGIŁA MASOWA 400-TU STRACONYCH ŻYDÓW.

(E) - MOGIŁY ZBIOROWE

(d) - JEDNORODZINNE BUDYNKI MIESZKALNE.

●● DRZEWIA LIŚCIASTE: l - LIPY; w - WIERZBY; k - KLONY; a - AKACJE; j - WIĄZY; d - DZIKIE DRZEWIA OWOCOWE

● DRZEWIA IGLASTE: c - ŚWIERKI SREBRZyste; r - ŚWIERKI; s - SOSNY

— MUR KAMIENNY Z METALOWYMI SZTACHETAMI.

— OGRODZENIE Z SIATKI

1. ÷ 24. — ZDJĘCIA WIDOKOWE

--- NAGROBKI KAMIENNE



1: 10000







1. Wejście na cmentarz



2. Tablica poświęcona pamięci rodziny Gattererów



3. Widok ogólny części zachodniej cmentarza



4. Grób masowy



5. Jedna z tablic grobu z fot.4.





6. Grób Reginy Kempieńskiej  
zmarłej w lipcu 1996r




7. Rząd grobów z czasów współczesnych



8. Grób masowy



9. Grób masowy



10. Tablica grobu masowego z fot.9.





11. Grób Matly Steinlauf



12. Grób Kornelii Scheissteherd



13. Grób masowy 400-tu Żydów  
straconych 29.IV.1942r.



14. Tablica grobu z fot.13.






15. Obelisk upamiętniający  
2500 osób straconych w czasie  
II-giej wojny światowej



16. Ohel



17. Nagrobki przy alejce



18. Ohel - kaplica grobowa  
rodziny cadyka Chaima  
Halberstamma



19. Widok ohelu z fot.18.  
od pñ.



20. Widok alei lipowej od pñd.





21. Widok alei lipowej od zach.



22. Stela nagrobna.



23. Stela nagrobna.



24. Wnętrze alei lipowej.