

W. matapolskie 6.

Zarząd Główny
Stowarzyszenia Naukowo-Technicznego
Inżynierów i Techników Ogrodnictwa
ZESPÓŁ RZECZOZNAWCÓW
Warszawa
ul. Warecka Nr 11a

586

798/75

Zarząd Główny
Stowarzyszenie Naukowo - Techniczne
Inżynierów i Techników Ogrodnictwa
ZESPÓŁ RZECZOZNAWCÓW
Warszawa ul. Warecka 11 a

EWIDENCJA PARKÓW
Poręba Dzierżna -ogród
podworski - gmina Łobzów woj. miejskie
Kraków

ARCHIWUM
OŚRODKA OCHRONY
ZABYTKOWEGO KRAJOBRAZU
ul. Szwoleżerów 9, tel. 628 48 41 w. 130

Nr inw. 586

Wv.inw. 586 dep.
BIBLIOTEKA
Zarząd Ochrony i Konserwacji Zespołu Pałac.-Ogród.
Muzeum Narodowego w Warszawie

Zarząd Główny

Stowarzyszenie Naukowo-Techniczne

Inżynierów i Techników Ogrodnictwa

Zespół Rzeczoznawców - Warszawa ul. Warecka 11 a

Inwestor: Wydział Kultury i Sztuki

Wojewódzki Konserwator Zabytków-Kraków

E W I D E N C J A P A R K Ó W

Poręba Dzirżna -ogród podworski
gmina Łobzów Woj.miejskie Kraków

Wykonawcy:

mgr inż. Barbara Michońska

Rzeczoznawca SITO nr 125

mgr inż. Włodzimierz Czerniewski

Rzeczoznawca SITO nr 12

Kraków, grudzień 1975 r

ARCHIWUM

OŚRODKA OCHRONY

ZABYTKOWEGO KRAJOBRAZU

ul. Szwoleżerów 9, tel. 628 48 41 w. 130

Nr AMW. 586

METRYCZKA PARKU - OGRODU				
1. Adres	miejscowość /dzielnica, ulica nr. posesji		gmina	powiat województwo
	Poręba Dzierżna		Łobzów	woj. małopolskie Kraków
2. Nazwa parku	aktualna	dawna		
	Ogród w Porębie Dzierżnej	ogród dworski w Porębie Dzierżnej		
3. Rodzaj parku i stan jego zachowania	krajobrazowy bardzo zaniedbany			
4. Czas powstania	koniec XIX w			
5. Położenie parku	przy wiejskiej drodze na skraju wsi Poręba Dzierżna			
6. Powierzchnia parku	ogółem ha	w tym wód ha	czy są na niej budynki i jakie	
	0,6	-	dawniej dwór obecnie leśniczówka z XVIII w zabitek kl. II	
7. Użytkownik parku	Dyrekcja Lasów Państwowych Kraków Nadleśnictwo Miechów			
8. Czy jest w rejestrze	data i nr. rejestru	nie		
9 Istniejące dokumentacje	pomiar syt-wysokościowy		inventaryzacja zieleni	
/data i autor/	nie ma		nie ma	
	studium historyczne		założenia techniczno-ekonomiczne	
	nie ma		nie ma	
	techniczne, branżowe dokumentacje, ekspertyzy			
	nie ma			
10. przeprowadzone dotychczas				
czas remonty :	nie było			

OGRÓD W PORĘBIE DZIERŻNEJ

M e t r y c z k a :

1. Nazwa ogrodu : Ogród w Porębie Dzierżnej
2. Adres ogrodu : Poręba Dzierżna gmina Łobzów woj.
miejskie Kraków
3. Rodzaj parku : ogród podworski

I. Krótka analiza historyczna z podaniem źródeł

1. Zmiany układu przestrzennego w układzie historycznym
nie ma źródłowych danych odnośnie stwierdzenia zmian
układów przestrzennych

2. Stare plany:

W dostępnych archiwach nie natrafiono na ślady jakich-
kolwiek planów parku

3. Źródłowe opisy parku:

W dostępnych archiwach nie znaleziono

4. Właściciele:

- wg /S/ w 1581 r. wzmianka o wsi. Brak podania właściciela
- do 1945 r. Siermiontkowski
- od 1945 do chwili obecnej Okręgowy Zarząd Lasów Państwo-
wych Kraków.

II. Opis stanu istniejącego:

1. Położenie parku:

Park leży przy wiejskiej drodze, około 200 m na zachód od drogi lokalnej łączącej Porębę Dzierżną z szosą Pilica-Żarnowiec.

Od Południa i zachodu ogród graniczy z drogą wiejską.

Od północy i wschodu z zabudowaniami wsi.

2. Opis obecnego układu przestrzennego

Zespół składa się z:

- dawnego dworku XVIII w - zabytek II kl. obecnie leśniczówka
- ogrodu dworskiego
- dobudówek do domu
- sadu owocowego

Teren parku opada w kierunku północnym do drogi prowadzącej do pól.

Drzewostan ponad 100-letni o dużej ilości cennych egzemplarzy. Przed domem mieszkalnym gazon i ślad dawnego podjazdu. Brak ukwiecenia.

3. Skrócona inwentaryzacja dendrologiczno-fitosocjologiczna

Gatunki występujące wg załączonego wykazu. Na uwagę zasługują pomniki przyrody: jesion zwisły, Tulipanowce, jesiony, dęby. Postuluje się uznać za pomniki przyrody - 5 szt grabów o \varnothing 80 mm i 4 szt lip drobnolistnych o \varnothing 90 cm rosnących

w zachodnim narożu parku.

Uznać należy za pomnik przyrody lipę drobnolistną o \varnothing 300 cm rosnącą nad ciekim wodnym, poza granicą ogrodu, postuluje się uznać jako pomnik przyrody ogród w całości z uwagi na dużą ilość drzew okazów.

P O R E B A D Z I E R Ż N A

Przybliżony wykaz drzew

! lp !	Wyszczególnienie	! wielkości pnia \varnothing w cm		
		! do 50cm	! 50-90 cm	! 90 cm
! 1 !	! Acer pseudoplatanus !	! kilka- !		
! !	! jawor !	! dziesiąt !		
! 2 !	! Carpinus betulum -grab	! 5	!	
! 3 !	! Fraxinus excelsior !	! kilkadzie- !	! 5	! 2-200 cm
! !	! jesion wyniosły !	! siąt	! 5-90 cm	!
! 4 !	! Fraxinus excelsior !		! 1 pomnik !	
! !	! jesion wyniosły odm. zwisła		! przyrody !	
! 5 !	! Liriodendron tulipifera		! 2 pomniki !	
! !	! tulipanowiec !		! przyrody !	
! 6 !	! Tilia cordata - lipa !	! kilkadzie- !	! 11-300 cm	
! !	! drobnolistna !	! siąt	! 12-200 cm	
! 7 !	! Quercus robur - dąb !	! 13	! 11-pomnik	
! !	! szypułkowy !	!	! przyrody	
! !	! krzewy liściaste	!	!	
! !	! Symphoricarpos orbi- !	!	!	
! !	! culatus - śnieguliczka	!	!	

III. Analiza stanu zachowania parku:

Stan zdrowotny zadowalający. Brak ścieżek, brak zadbanych trawników.

IV. Wnioski dotyczące ochrony w zakresie:

1. Sposoby użytkowania:

Od 1945 r ogród wraz z dworkiem w gestii Dyrekcji Lasów Państwowych Kraków.

Niekonserwowany, zaniedbany. Dom stanowi obraz zupełnej, bezmyślnej dewastacji i zniszczenia.

Ogród aczkolwiek w dobrym stanie zdrowotnym, nie pielęgnowany. Na dużej przestrzeni wybieg dla owiec i cieląt, co spowodowało zamieranie trawników. Konieczna ingerencja w zmianie obecnego stanu użytkowania - widać brak gospodarza.

2. Rekonstrukcji:

Nie widzi się możliwości. Natomiast konieczne uporządkowanie terenu wg projektu.

3. Granicy ochrony konserwatorskiej:

W granicach obecnych, bez pogłębiania zaniedbania

4. Opracowanie szczegółowych dokumentacji:

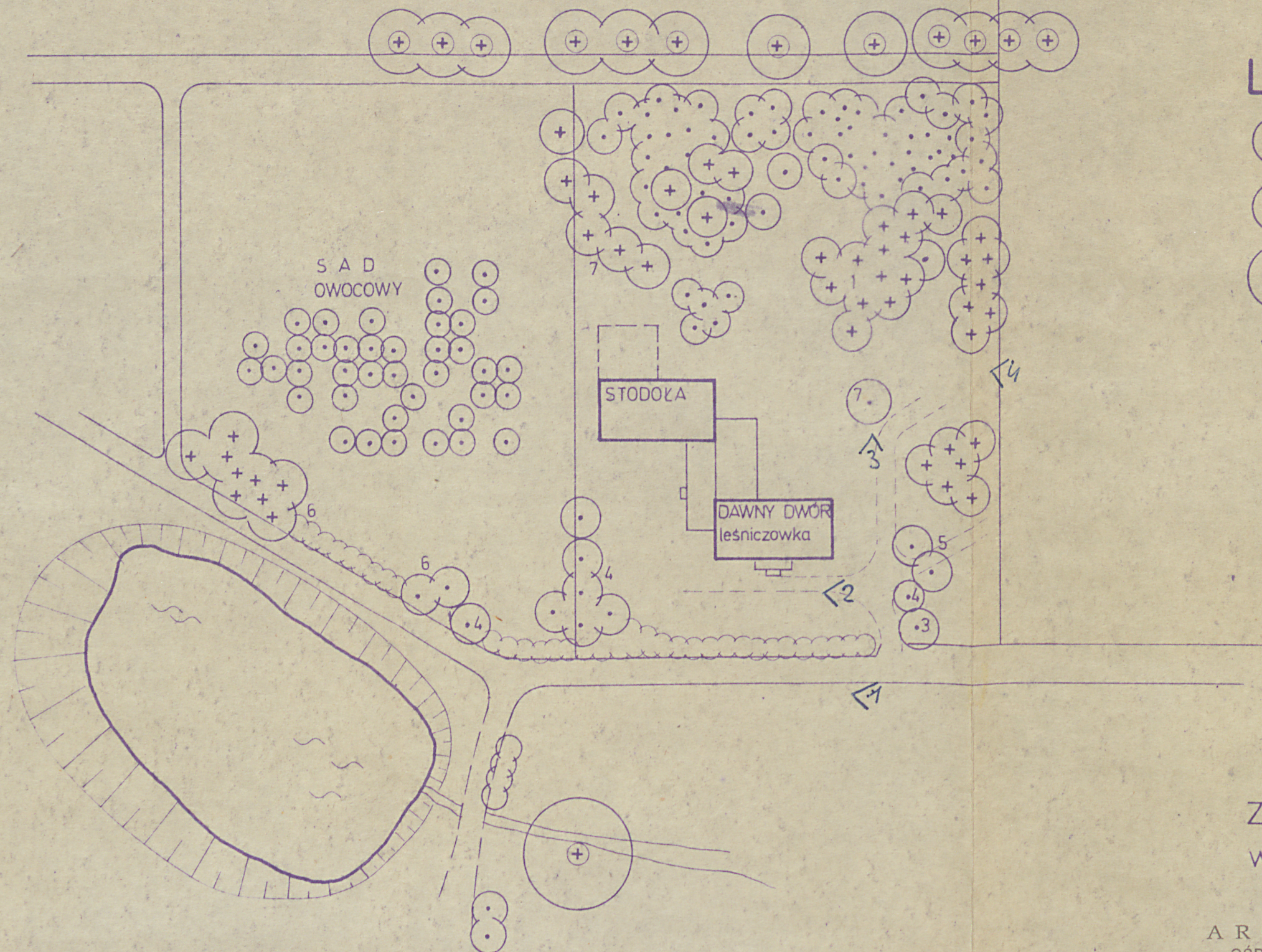
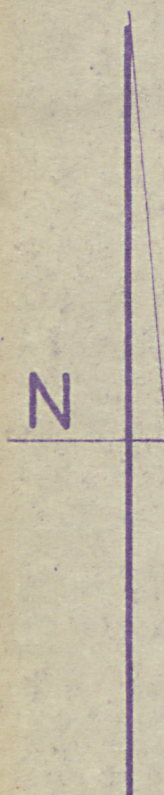

Konieczna szczegółowa inwentaryzacja istniejącego drzewostanu. Wskazane wykonanie dokumentacji - projektu zieleni przez fachowców - projektantów terenów zieleni.

V. Dokumentacja fotograficzna - ^{XXV} brak fotografie wykonane
----- w XII 1975 r





VI. Obiekt należy wpisać do rejestru z uwagi na to, że na terenie znajduje się kilka pomników przyrody i kilka dziesiąt okazów. Dobór ciekawy pod względem dendrologicznym

POREBA DZIERŻNA

- park podworski -



LEGENDA :

-  drzewa liściaste
-  - " - iglaste
-  okazy drzew
-  miejsca zdjęć fotograficznych

Zespół rzeczoznawców SITO-WARSZAWA
 wyk.: mgr inż. B. Michonka
 - " - W. Czerniewski

ARCHIWUM
 OŚRODKA OCHRONY
 ZABYTKOWEGO KRAJOBRAZU
 ul. Szwoleżerów 9, tel. 628 48 41 w. 130

Nr inw. 586

KRAKÓW XII.75R.



1



2



3



4