

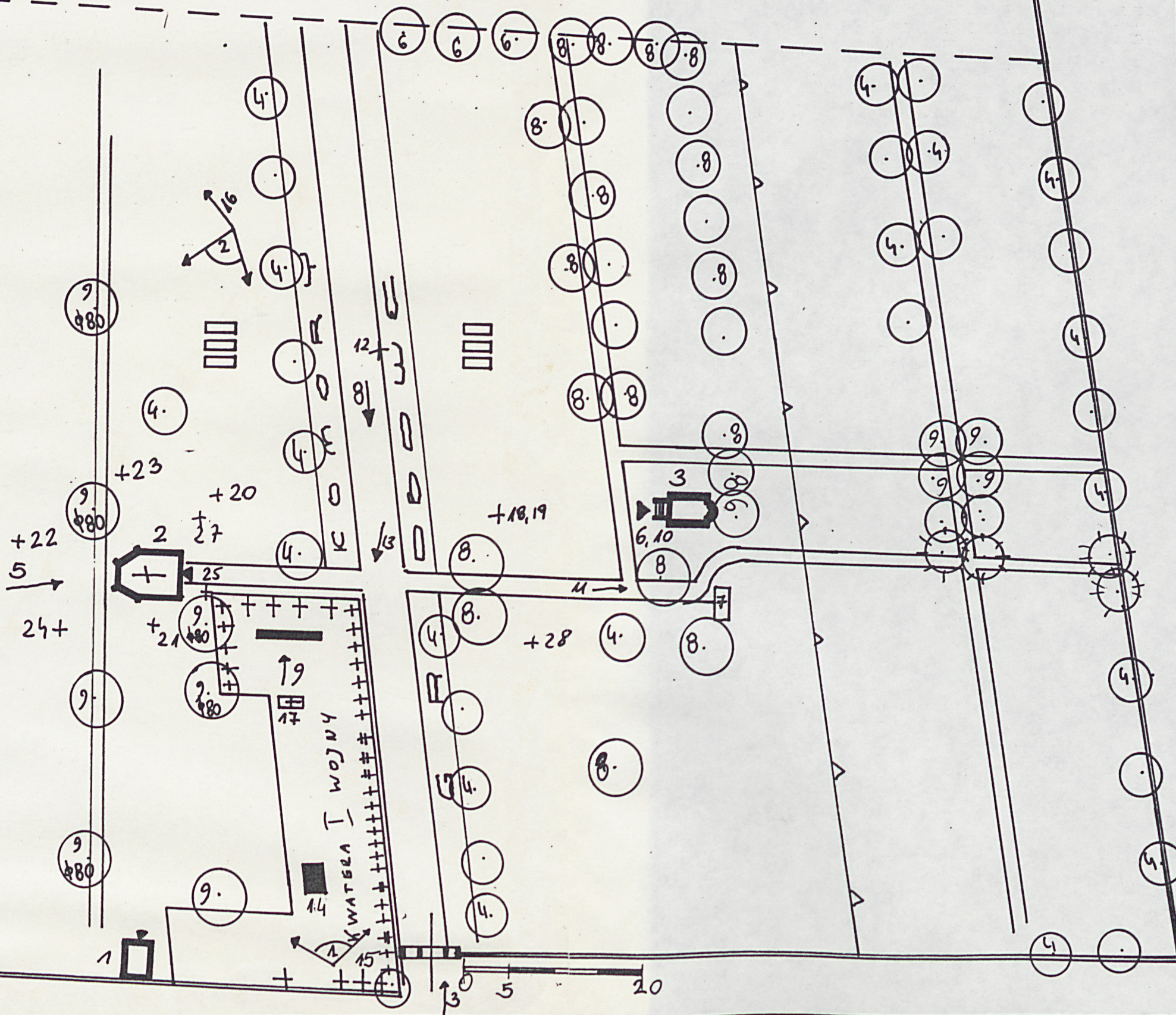
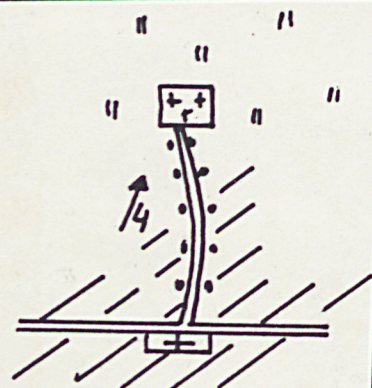
| | | | | |
|--|--|--|--|--|
| Województwo Małopolskie TARNOWSKIE | | <h1>KARTA CMENTARZA</h1> | | NR 9232 Z |
| A 1. Miejscowość WIERZCHOSŁAWICE | | 6. Nazwa cmentarza (ew. nazwa dawna) CMENTARZ PARAFIALNY | | B 13. Najstarszy istniejący nagrobek (data) ks. Ignacy Rybicki zm. 1887 r. |
| 2. Gmina WIERZCHOSŁAWICE por. TARNOWSKI | | 7. Cmentarz dawny <input checked="" type="checkbox"/> tak Cmentarz nowy (po 1945 r.) <input checked="" type="checkbox"/> tak | | 15. Groby o znaczeniu historycznym lub osób szczególnie zasłużonych - kwatera wojenna z 35 mogiłami żołnierzy i oficerów austriackich i rosyjskich z 1915 roku - kaplica księży wierzchosławickich wzniesiona 2 połowa XIX. wieku - kaplica grobowa Wincentego Witosa, premiera RP w latach międzywojennych, zm. 1945 r. Wspólnie z nim pochowany działach ludowy Kazimierz Mierzwa. - Grób Nieznanego Żołnierza Mogiła Artura Połotnickiego por. WP zm. 1919 r. |
| 3. Adres cmentarza Wierzchosławice, na pd od kościoła | | 8. Data założenia być może ok. 1818 roku / I połowa XIX. w. / poszerzony ok. 1950 r. | | |
| 4. Poprzednie nazwy miejscowości Wierzchosławice | | 9. Przynależność wyznaniowa: obecna — katolicki dawna — katolicki | | |
| 5. (Nie) czynny ew. podstawa zamknięcia czynny | | 14. Istniejąca dokumentacja cmentarza i miejsce jej przechowywania Księgi zgonów w parafii w Wierzchosławicach. Plan aktualny Plan dawny Inne materiały archiwalne | | |
| 11. Położenie cmentarza Na niemal równinnej działce otoczonej polami na pd skraju wsi. Połączony z kościołem krętą drogą w aleji - ok. 300 m na pn. Bryła widoczna głównie od wsch. i pd - słabo eksponowana. | | 16. Bibliografia | | |
| 12. Uwagi Ter. Org. Adm. Państwowej | | 17. Uwagi użytkownika | | |

Na planie trapezowatego wieloboku ogrodzonego z trzech stron płotem. Brama od pn, przy nie wydłużona kwatera wojenna i szopa. Na osi poprzecznej niemal symetrycznie 2 kaplice i

| | | | | | | | | | | |
|--|-----|-------------------------------------|-----------------|------------------------------------|----------------|---------------|---------------------------|----------------|--|--|
| C | 18. | ELEMENTY CMENTARZA | Czy istnieją | I L O S C | | | | | 23. Charakter rozplanowania cmentarza grób Nieznanego Żołnierza. Nowszy sektor zach. w układzie szachownicowym z licznym drzewostanem. Stare nagrobki pośrodku. | |
| | | | | Do XVIII w. | 1 poł XIX w. | 2 poł. XIX w. | 1 poł. XX w. (do 1945 r.) | 2 poł. XX w. | | |
| | | Mur ogrodzeniowy płot metal. | tak | | | | | 1 | 24. Czytelność układu cmentarza: — całość — dobra — kwater. — dobra — nagrobków i mogił — dobra | |
| | | Brama (y) | tak | | | | 1 | | | |
| | | Kościół | nie | w łączności widokowej na osi drogi | | | | | | |
| | | Kaplica (e) | tak | | | 1 | 1 | | | |
| | | Nagrobki: | wolnostojące | tak | | | 12 | 52 | ok.2000 | 25. Ogólny stan zachowania cmentarza (nagrobków i drzewostanu) Znaczne zniszczenia wśród starych nagrobków i ubytki drzewostanu — głównie od pn i wschodu. |
| | | | przyścienne | nie | | | | | | |
| | | | płyty | nie | | | | | | |
| | | Mogiły z krzyżami | tak | | | | | łącznie ok.200 | | |
| | | Inne elementy szopa | tak | | | | 1 | | 26. Istniejące zagrożenia Z wyjątkiem zaniedbanych dawnych nagrobków użytkowany prawidłowo. | |
| 19. Które obiekty wipsane są do rejestru zabytków | | | | | | | | | | |
| 20. | | STARODRZEW | Ilość | φ pnia w cm | Stan zdrowotny | | | | | 27. Wnioski w zakresie prac: — porządkowych — stan ogólnie dobry, zaniedbany sektor pd — remontowych — brak uwag — konserwatorskich — zabezpieczenie starych kamiennych i żeliwnych nagrobków |
| | | lipa | | | | | | | | |
| | | kasztanowiec | | | | | | | | |
| | | jesion tuja | ok.30 | 10-30 | dobry | | | | | |
| | | tuja (żywołnik) wierzba | 7 | 80 | dobry | | | | | |
| | | dąb czerwony | 24 | 30-60 | dobry | | | | | |
| | | brzoza | 3 | 40-70 | dobry | | | | | |
| | | klon | 6 | 40-50 | dobry | | | | | |
| 21. Czy na terenie cmentarza znajdują się zarejestrowane pomniki przyrody ew. aleje nie | | | | | | | | | 28. Wnioski w zakresie niezbędnej dokumentacji: — poszczególnych nagrobków — karty ewidencyjne — ewidencji całości cmentarza — teczka ewidencyjna — studium historycznego — ewentualnie dokum. projektowej | |
| 22. Ogólny stan zachowania zieleni na cmentarzu Zielen zachowana głównie w nowszej części zach. Zdrowa, w kompletnych zespołach — alejach i szpalerach, gatunkowo różnicowana. | | | | | | | | | | |
| 29. Inne uwagi służb konserwatorskich | | | | | | | | | 30. Wypełnił: K. Myśliński Data V 92 | |

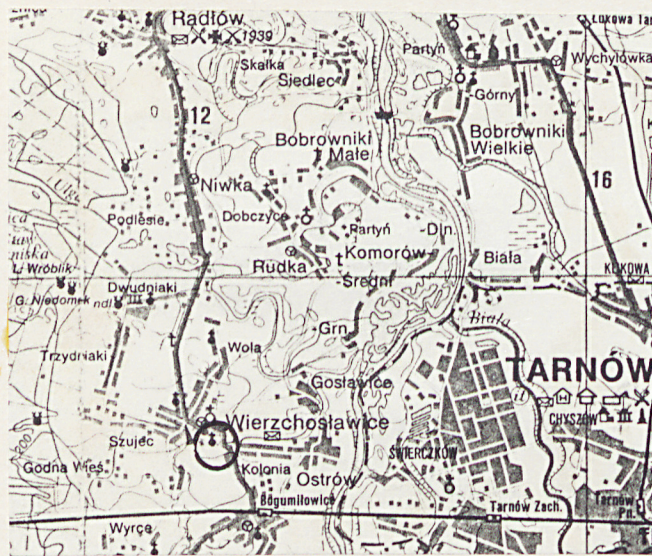
1-2-3-4-5-6-7-8-9-10-11-12-13-14-15-16-17-18-19-20-21-22-23-24-25-26-27-28-29-30-31-32-33-34-35-36-37-38-39-40-41-42-43-44-45-46-47-48-49-50-51-52-53-54-55-56-57-58-59-60-61-62-63-64-65-66-67-68-69-70-71-72-73-74-75-76-77-78-79-80-81-82-83-84-85-86-87-88-89-90-91-92-93-94-95-96-97-98-99-100-101-102-103-104-105-106-107-108-109-110-111-112-113-114-115-116-117-118-119-120-121-122-123-124-125-126-127-128-129-130-131-132-133-134-135-136-137-138-139-140-141-142-143-144-145-146-147-148-149-150-151-152-153-154-155-156-157-158-159-160-161-162-163-164-165-166-167-168-169-170-171-172-173-174-175-176-177-178-179-180-181-182-183-184-185-186-187-188-189-190-191-192-193-194-195-196-197-198-199-200-201-202-203-204-205-206-207-208-209-210-211-212-213-214-215-216-217-218-219-220-221-222-223-224-225-226-227-228-229-230-231-232-233-234-235-236-237-238-239-240-241-242-243-244-245-246-247-248-249-250-251-252-253-254-255-256-257-258-259-260-261-262-263-264-265-266-267-268-269-270-271-272-273-274-275-276-277-278-279-280-281-282-283-284-285-286-287-288-289-290-291-292-293-294-295-296-297-298-299-300-301-302-303-304-305-306-307-308-309-310-311-312-313-314-315-316-317-318-319-320-321-322-323-324-325-326-327-328-329-330-331-332-333-334-335-336-337-338-339-340-341-342-343-344-345-346-347-348-349-350-351-352-353-354-355-356-357-358-359-360-361-362-363-364-365-366-367-368-369-370-371-372-373-374-375-376-377-378-379-380-381-382-383-384-385-386-387-388-389-390-391-392-393-394-395-396-397-398-399-400-401-402-403-404-405-406-407-408-409-410-411-412-413-414-415-416-417-418-419-420-421-422-423-424-425-426-427-428-429-430-431-432-433-434-435-436-437-438-439-440-441-442-443-444-445-446-447-448-449-450-451-452-453-454-455-456-457-458-459-460-461-462-463-464-465-466-467-468-469-470-471-472-473-474-475-476-477-478-479-480-481-482-483-484-485-486-487-488-489-490-491-492-493-494-495-496-497-498-499-500-501-502-503-504-505-506-507-508-509-510-511-512-513-514-515-516-517-518-519-520-521-522-523-524-525-526-527-528-529-530-531-532-533-534-535-536-537-538-539-540-541-542-543-544-545-546-547-548-549-550-551-552-553-554-555-556-557-558-559-560-561-562-563-564-565-566-567-568-569-570-571-572-573-574-575-576-577-578-579-580-581-582-583-584-585-586-587-588-589-590-591-592-593-594-595-596-597-598-599-600-601-602-603-604-605-606-607-608-609-610-611-612-613-614-615-616-617-618-619-620-621-622-623-624-625-626-627-628-629-630-631-632-633-634-635-636-637-638-639-640-641-642-643-644-645-646-647-648-649-650-651-652-653-654-655-656-657-658-659-660-661-662-663-664-665-666-667-668-669-670-671-672-673-674-675-676-677-678-679-680-681-682-683-684-685-686-687-688-689-690-691-692-693-694-695-696-697-698-699-700-701-702-703-704-705-706-707-708-709-710-711-712-713-714-715-716-717-718-719-720-721-722-723-724-725-726-727-728-729-730-731-732-733-734-735-736-737-738-739-740-741-742-743-744-745-746-747-748-749-750-751-752-753-754-755-756-757-758-759-760-761-762-763-764-765-766-767-768-769-770-771-772-773-774-775-776-777-778-779-780-781-782-783-784-785-786-787-788-789-790-791-792-793-794-795-796-797-798-799-800-801-802-803-804-805-806-807-808-809-810-811-812-813-814-815-816-817-818-819-820-821-822-823-824-825-826-827-828-829-830-831-832-833-834-835-836-837-838-839-840-841-842-843-844-845-846-847-848-849-850-851-852-853-854-855-856-857-858-859-860-861-862-863-864-865-866-867-868-869-870-871-872-873-874-875-876-877-878-879-880-881-882-883-884-885-886-887-888-889-890-891-892-893-894-895-896-897-898-899-900-901-902-903-904-905-906-907-908-909-910-911-912-913-914-915-916-917-918-919-920-921-922-923-924-925-926-927-928-929-930-931-932-933-934-935-936-937-938-939-940-941-942-943-944-945-946-947-948-949-950-951-952-953-954-955-956-957-958-959-960-961-962-963-964-965-966-967-968-969-970-971-972-973-974-975-976-977-978-979-980-981-982-983-984-985-986-987-988-989-990-991-992-993-994-995-996-997-998-999-1000

N O W A C Z Ę Ś Ć



1. SZOPA
2. KAPLICA GROB. KLEBU
3. W. WITOSA

NOWA SEKTOR



SPIS ZDJĘĆ:

1. Widok wnętrza kwatery wojennej.
2. Widok wnętrza sektora pn-wsch.
3. Brama.
5. Kaplica grobowa kleru.
4. Droga dojazdowa.
6. i 10. Kaplica grobowa W. Witosa.
7. i 11. Grób jeźdźcy poległego.
8. i 12. Nowe komory grobowe przy drodze wejściowej.
9. Bryła kwatery wojennej.
13. Obelisk w kwaterze wojennej.
- 14.-15. Nagrobki w kwaterze wojennej.
16. Wnętrze części pd-wsch.
17. Nagrobek por. T. Płotnickiego +1919 r.
- 18.-26. Stare nagrobki w rejonie kaplic XIX/XX.w.
27. Krata żel. kon. XIX.w.
28. Fragment starej kraty żelaznej.

OZNACZENIA GRAFICZNE DO PLANÓW EWIDENCYJNYCH ZABYTKOWYCH CMENTARZY ORAZ DO KART CMENTARZY

| | | | |
|--|-------------------------------------|--|--|
| | aktualna granica cmentarza | | drzewa zabytkowe liściaste i iglaste |
| | pierwotna granica cmentarza | | masyw starodrzewia |
| | budynki murowane | | szpalery lub aleje |
| | budynki drewniane | | masyw drzewostanu młodego |
| | miejsca i pozostałości po budynkach | | skupiny krzewów |
| | ogrodzenie trwałe cegła, kamień | | złoty płoty |
| | — " — żeliwne | | skarpy |
| | — " — betonowe | | drogi asfaltowe dobrze zachowane |
| | siatka metalowa | | ślady dawnych dróg |
| | brak ogrodzenia | | drogi zabudowane współcześnie |
| | ściana budynku | | granica ochrony konserwatorskiej |
| | bramy i furtki | | granica ochr. zewn. powiązań widokowych |
| | a/ aktualne wejście | | stanowisko i kierunek wyk. zdjęć fotograf. |
| | b/ dawne wejście | | |
| | c/ dawne wejście zamurowane | | |
| | a/ nagrobki zabytkowe kamienne | | |
| | b/ " " " drewniane | | |
| | c/ nagrobki | | |
| | d/ krzyż żeliwny | | |
| | e/ krata żeliwna | | |
| | f/ pomnik lub czta poległych | | |
| | g/ inny nagrobek | | |
| | grazy zdewastowane | | |
| | grazy po 1945r. | | |
| | | | <u>oznaczenia gatunków drzew</u> |
| | | | 1 lipa |
| | | | 2 jesion |
| | | | 3 klonowate |
| | | | 4 żywotnik/tuja |
| | | | 5 świerk |
| | | | 6 brzoza |
| | | | 7 robinia |
| | | | 8 dąb |
| | | | 9 inne |
| | | | 10 odmiana zwisająca |


| | | | |
|---|---|---|---|
| 3 | | 2 | 1 |
| 4 | 5 | | |

| | | | |
|----|----|----|----|
| 6 | 7 | 8 | 9 |
| 10 | 11 | 12 | 13 |

→



śmia
odmawia
x





| | | |
|----|----|----|
| 14 | 15 | 16 |
| 17 | 18 | 19 |

| | | | |
|----|----|----|----|
| 21 | 22 | 23 | 24 |
| 25 | 26 | 27 | 28 |



