

## KARTA CMENTARZA

NR

Z

8589

A

1. Miejscowość

ZERWANA

2. Gmina

MICHAŁOWICE  
pow. KRAKOWSKI

3. Adres cmentarza

ZERWANA  
LAS PRZY STUDZIENCIE

4. Poprzednie nazwy miejscowości

—

5. (Nie) czynny  
ew. podstawa zamknięcia

CMENTARZ WOJENNY

6. Nazwa cmentarza (ew. nazwa dawna)

CMENTARZ WOJENNY  
W ZERWANEJ7. Cmentarz  
dawnyCmentarz  
nowy (po 1945 r.)

8. Data założenia

1917 r.


9. Przynależność wyznaniowa:

obecna —


dawna — RZYMSKOKATOlicka

10. Powierzchnia w ha:

ogólna —



wolna —

11. Położenie cmentarza CMENTARZ USTROJOWANY NA POLANIE, NA  
SKRAJU LASU POŁOŻONEGO NA PN.-WSCH. OD WSI, NA  
SKŁONIE TERENOWYM, OK. 30m NA PD-WSCH. OD DROGI  
ZERWANA - WOLA WIECZAWSKA, PONIŻEJ UROCZYSKA ZWANEGO  
„PRZY STUDZIENCIE”

12. Uwagi Ter. Org. Adm. Państwowej

—

B

13. Najstarszy istniejący nagrobek  
(data)

NIE ZACHOWANY

14. Istniejąca dokumentacja cmentarza  
i miejsce jej przechowywania

Plan aktualny —

Plan dawny ARCHIWUM PAŃSTWOWE  
W KIELCACH, sygn.  
UWK I 15203Inne materiały archiwalne ARCHIWUM  
PAŃSTWOWE W KIELCACH  
sygn. UWK I 1747415. Groby o znaczeniu historycznym  
lub osób szczególnie zasłużonychNA CMENTARZU POCHOWA-  
NO 209 ŻOŁNIERZY ARMII  
AUSTRO-WĘGERSKIEJ  
I 1 ROSYJSKIEJ,  
WIĘKSZOŚĆ ZWŁOK  
EKSHUMOWANO Z DORAŻ-  
NYCH MOGIŁ POŁOWYCH.

16. Bibliografia

—

17. Uwagi użytkownika

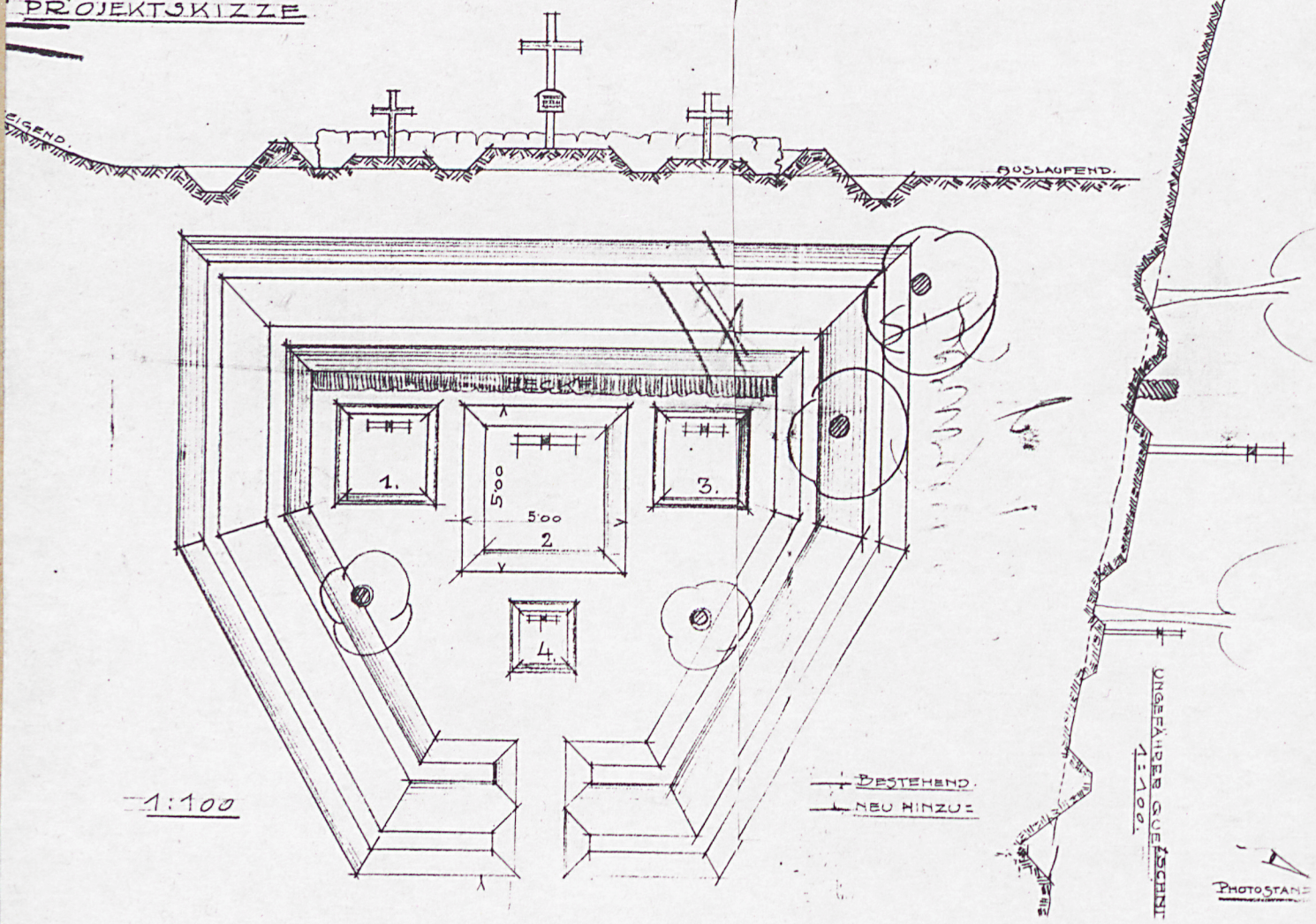
—



C 18. ELEMENTY CMENTARZA		Czy istnieją	I L O Ś Ć				
			Do XVIII w.	1 poł. XIX w.	2 poł. XIX w.	1 poł. XX w. (do 1945 r.)	2 poł. XX w.
Mur ogrodzeniowy		NIE					
Brama I-yl		NIE					
Kościół		NIE					
Kaplica I-el		NIE					
Nagrobki:	wolnostojące	NIE					
	przyścienne	NIE					
	plyty	NIE					
Mogiły		NIE					
Inne elementy		NIE					
19. Które obiekty wpisane są do rejestru zabytków —							
20.	STARODRZEW	Ilość	Ø pnia w cm	Stan zdrowotny			
	lipa	—					
	kasztanowiec	—					
	jesion	—					
	tuja (żywotnik)	—					
21. Czy na terenie cmentarza znajdują się zarejestrowane pomniki przyrody ew. aleje —							
22. Ogólny stan zachowania zieleni na cmentarzu TEREN DAWNEJ POLANY PO 1945r. OBSADZONO JESIONAMI. GRUPA JESIONÓW WYRÓŻNIA SIĘ WŚRÓD WIELOGA-TUNKOWEGO LASU MIESZANEGO.							
23. Charakter rozplanowania cmentarza PROJEKTOWANO UKŁAD REGULARNY Z CENTRALNIE UMIESZCZONYM KRZYŻEM. ISTNIAŁY MOGIŁY ZIEMNE Z KRZYŻAMI DRZEWIANYMI. NIE ZACHOWANY.							
24. Czytelność układu cmentarza: — całość NIE ZACHOWANA — kwater, — nagrobków i mogił NIE ZACHOWANE							
25. Ogólny stan zachowania cmentarza (nagrobków i drzewostanu) CMENTARZ ZANIKNĄŁ PO 1945r. CHARAKTERYSTYCZNE WYPŁASZCZENIE I GRUPA JESIONÓW							
26. Istniejące zagrożenia —							
27. Wnioski w zakresie prac: — porządkowych — remontowych — konserwatorskich OZNACZENIE MIEJSCA, W KTÓRYM ZNAJDOWAŁ SIĘ CMENTARZ							
28. Wnioski w zakresie niezbędnej dokumentacji: — poszczególnych nagrobków — ewidencji całości cmentarza — studium historycznego. — ewentualnie dokum. projektowej							
29. Inne uwagi służb konserwatorskich —						30. Wypełnił: mgr Andrzej Siwek Data: 5.IX 1986	



ksk. MILITÄRFRIEDHOF IN ZERWANA [POSTEN MICHALOWICE] KREIS: MIECHÓW.  
PROJEKTSKIZZE



PROJEKT 1918 R.





LOKALIZACJA - MAPA 1: 10 000



**WKŁADKA DO KARTY EWIDENCYJNEJ CMENTARZA WOJENNEGO  
z I wojny światowej w ZERWANEJ gm. Michałowice. d. pow. Kraków, woj. krakowskie**



Fot. 1 - 2. Teren dawnej polany w lesie „Nad studzienką”, na której zlokalizowany był cmentarz wojenny z I wojny światowej - polana zalesiona jesionami po II wojnie światowej.



Fot. 3. Miejsce po niezachowanym cmentarzu z I wojny światowej w Zerwanej - „Las nad studzienką”