


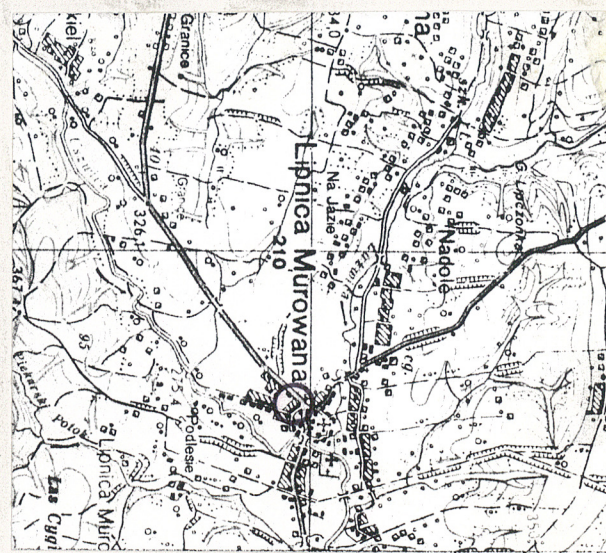
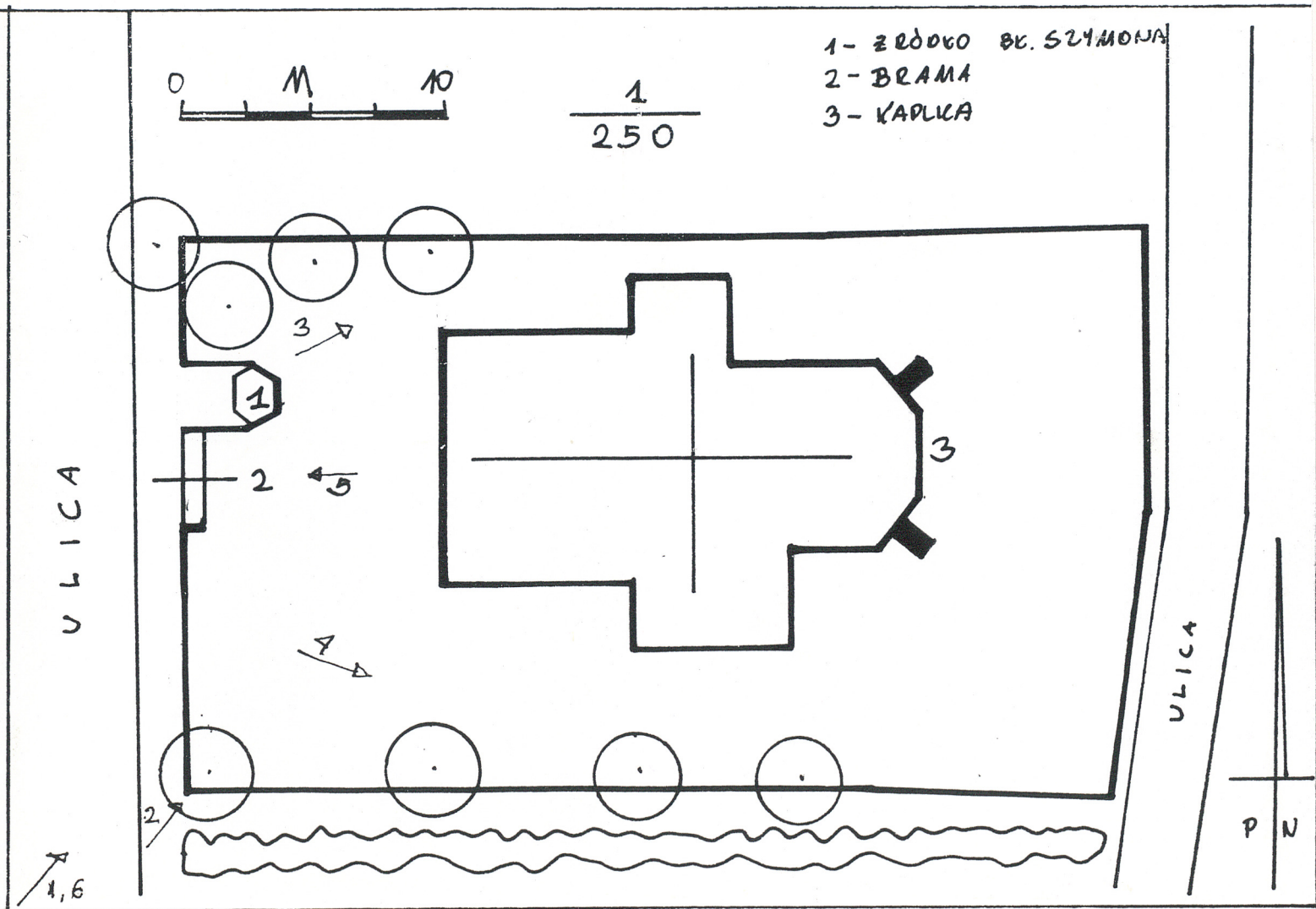
Województwo Małopolskie TARNOWSKIE		<h1 style="text-align: center;">KARTA CMENTARZA</h1>		NR 8181 Z
A 1. Miejscowość LIPNICA MUROWANA	6. Nazwa cmentarza (ew. nazwa dawna) MIEJSCE POCMENTARNE (CMENTARZ PRZY KOŚCIELE BŁ. SZYMONA) - niepotwierdzony	B13. Najstarszy istniejący nagrobek (data) BRAK	15. Groby o znaczeniu historycznym lub osób szczególnie zasłużonych -brak	
2. Gmina LIPNICA MUROWANA pow. BOCHENŃSKI	7. Cmentarz dawny TAK ? Cmentarz nowy po 1945 roku NIE	14. Istniejąca dokumentacja cmentarza i miejsce jej przechowywania Plan aktualny Pomiar własny 1996 r. Plan dawny Inne materiały archiwalne		
3. Adres cmentarza Jadowniki Podgórne, przy kościele paraf.	8. Data założenia przed 1436 rokiem przekształcony 1910			
4. Poprzednie nazwy miejscowości	9. Przynależność wyznaniowa: Obecna - ---- Dawna - katolicki			
5. (Nie) czynny ew. podstawa zamknięcia ZLIKWIDOWANY	10. Powierzchnia w ha: Całkowita - 0.06 ha Wolna - pusty			
11. Położenie cmentarza Na pn - wschód od Rynku - 30 m. Pośród niskiej zabudowy, 100 m na pd -wschód od kościoła paraf. Dostępny z ulicy od narożnika Rynku. Bryła słabo widoczna i słabo eksponowana .		16. Bibliografia Katalog Zabytków Sztuki w Polsce, T.I (całość województwa), Warszawa 1953 . s. 48		
12. Uwagi Ter. Org. Adm. Państwowej		17. Uwagi użytkownika		

C 18.		Czy istnieją	IŁOŚĆ				23. Charakter rozplanowania cmentarza Na planie prostokąta wydłużonego w osi orientowanego kościółka. Ogródzony z dużą bramą i cudownym źródłem od zach. Pojedyncze drzewa przy ogr.
ELEMENTY CMĘTARZA			Do XIX w.	1 poł. XIX w.	2 poł. XIX w.	1 poł. XX w. (do 1945 r.)	
Mur ogrodzeniowy		TAK			1		24. Czytelność układu cmentarza -całość - brak -kwater - brak -nagrobków i mogił - brak
Brama /-y/		TAK			1		
Kościół		TAK	1				
Kaplica /-e/		NIE					25. Ogólny stan zachowania cmentarza Zamieniony na plac przykościelny. Całkowicie przekształcony, ogródzony na nowo
Nagrobki:	wolnostojące	NIE					
	przyścienne	NIE					
	plyty	NIE					
Mogily		NIE					26. Istniejące zagrożenia Użytkowany prawidłowo.
Inne elementy							
19. Które obiekty wpisane są do rejestru zabytków kaplica bł. Szymona nr 156/69 z dn. 15.06.1969 w granicach cmentarza							27. Wnioski w zakresie prac: -porządkowych - stan dobry -remontowych - brak uwag - konserwatorskich - brak uwag
20. STARODRZEW		IŁOŚĆ	śr. pnia w cm	Stan zdrowotny			
lipa		10	50	dobry			
kasztanowiec							
jesion							28. wnioski w zakresie niezbędnej dokumentacji: -poszczególnych nagrobków -ewidencji całości cmentarza - KARTA CMĘTARZA -studium historycznego -ewentualnie dokum. projektowej
tuja (żywotnik)							
21. Czy na terenie cmentarza znajdują się zarejestrowane pomniki przyrody ew. aleje nie							29. Inne uwagi służb konserwatorskich
22. Ogólny stan zachowania zieleni na cmentarzu Swobodny szpaler lipowy zachowany dobrze.							
							30. Wypełnił K.Myśliński Data: IX 1996



$\frac{1}{250}$

- 1 - ZRODLO BK. SZYMONA
- 2 - BRAMA
- 3 - KAPLICA



SPIS ZDJĘĆ:

1. Widok ogólny od Rynku
2. Ogrodzenie - fragment
3. Sektor pn wnętrza
4. Sektor wschodni wnętrza
5. Brama-zwonnica
6. Widok na kaplicę od pd-zach i ulica dojazdowa

Lipnica Murowana. Miejsce pocmentarne przy kościele ś. Szymona

1.



2.



3.



4.



5.



6.

