

TARNOWSKIE
Małopolskie

KARTA CMENTARZA

NR

8145

A 1. Miejscowość BOCHNIA	6. Nazwa cmentarza [ew. nazwa dawna] CMENTARZ KOMUNALNY	B 13. Najstarszy istniejący nagrobek [data] Karol Dębski+1854. Tablica pamiątkowa z 1843, fragment nagrobka przy kaplicy 1820(?)	15. Groby o znaczeniu historycznym lub osób szczególnie zasłużonych -kwatery żołnierzy poległych w I wojnie światowej: 135 mogił żołnierzy m.in. z: KKSch.R.23,32, KuKFHR31, KuKINR 32 i 34, KuKLIR32, Preuss. IAR 62. W niej trzy mogiły z 1939: Franciszek Dubiel lotnik poległ 6 IX 1939 Zygmunt Bukraba żołnierz WP poległ 6 IX 1939 Józef Grabowski żołnierz WP poległ 6 IX 1939 -mogiła i pomnik 600 zamordowanych w czasie wojny mieszkańców Bochni -mogiła żołnierzy radzieckich z 1945 roku -pomnik górników ^{solnych} poległych w 1875 roku
2. Gmina miasto pow. BOCHEŃSKI	7. Cmentarz dawny <input checked="" type="checkbox"/> tak Cmentarz nowy (po 1945r.) <input checked="" type="checkbox"/> tak	14. Istniejąca dokumentacja cmentarza i miejsce jej przechowywania. Księgi zgonów od 19.w. w parafii. Ewidencje żołnierzy w WGKiM UM w Bochni.	
3. Adres cmentarza Bochnia, ul. Oracka	8. Data założenia początek 19. wieku	Plan aktualny	
4. Poprzednie nazwy miejscowości	9. Przynależność wyznaniowa: obecna - bezwyznaniowy dawna - katolicki	Plan dawny	
5. [Nie] czynny czynny ew. podstawa zamknięcia	10. Powierzchnia w ha: ogólna - stara część 3.1 wolna - zapełniony	Inne materiały archiwalne	
11. Położenie cmentarza Na pn-zach. skraju miasta, ok. 500 m od Rynku i kościoła par., ok. 100 m od ulicy. Na szczycie i pn toku wzniesienia. Dostępny od pd-wschodu. W części pn kwatera wojenna na stoku wzniesienia. Bryła okazała widoczna od strony miasta oraz dobrze od pn. Od pd i dalej od wschodu otoczony zabudową.		16. Bibliografia	
12. Uwagi Ter. Org. Adm. Państwowej		17. Uwagi użytkownika	

10.

Elementy cmentarza

Czy istnieją

Do XVIII w.

1 poł. XIX w.

2 poł. XIX w.

1 poł. XX w. (do 1945r)

2 poł. XX w.

ogrodz. siatką Mur ogrodzeniowy	nie					
Brama I-yl	tak			1		
Kościół	nie					
Kaplica I-el grobowe	tak		1(?)	3		1
kwatery z I wojny	tak				1916-17	
Nagrobki:	wolnostojące	tak		ok.60	ok.200	ok.1500
	przyścienne	tak		2		
	płyty	nie				
Mogily z krzyżami	tak			razem ok.100		
Inne elementy						

19. Które obiekty wpisane są do rejestru zabytków

stara część cmentarza A-217/80

20.

STARODRZEW

Ilość

Ø pnia w cm

Stan zdrowotny

lipa	13	40-90	dość dobry
kasztanowiec	16	50-70	dobry
jesion	5	40-60	dobry
tuja [żywotnik]	ok.200	10-40	dobry
osika	10	40-60	dobry
jodła	10	30	dobry
wierzba biała	10	30-40	dobry
jawor	8	50	dobry

21. Czy na terenie cmentarza znajdują się zarejestrowane pomniki przyrody ew. aleje

nie

22. Ogólny stan zachowania zieleni na cmentarzu

Dobry.

Na planie wieloboku wydłużonego pn-zach.-pd-wschód z wejściem od pd i kwatera wojenną od pn. Wnętrze opadające tarasami ku pn i wsch., podzielone prostopadłymi w większości alejami. Od zach. i pn-wsch. poszerzony o nowe kwatery. Przy wejściu pomnik pomordowanych i kaplica.

23. Charakter rozplanowania cmentarza

- całości - dobra

- kwater - dobra

- nagrobków i mogił - dobra

24. Czytelność układu cmentarza:

- całości - dobra

- kwater - dobra

- nagrobków i mogił - dobra

25. Ogólny stan zachowania cmentarza /nagrobków i drzewostan

Poza niewielkimi ubytkami w drzewostanie oraz nielicznymi zniszczonymi starymi nagrobkami dobry.

26. Istniejące zagrożenia

Obiekt użytkowany prawidłowo.

27. Wnioski w zakresie prac:

- porządkowych - stan dobry

- remontowych - nie ma uzasadnienia

- konserwatorskich - nie stwierdzono

28. Wnioski w zakresie niezbędnej dokumentacji:

- białe karty dla nagrob. z poszczególnych nagrobków 19. i pocz.20.w. oraz kaplic i kwater wojennej

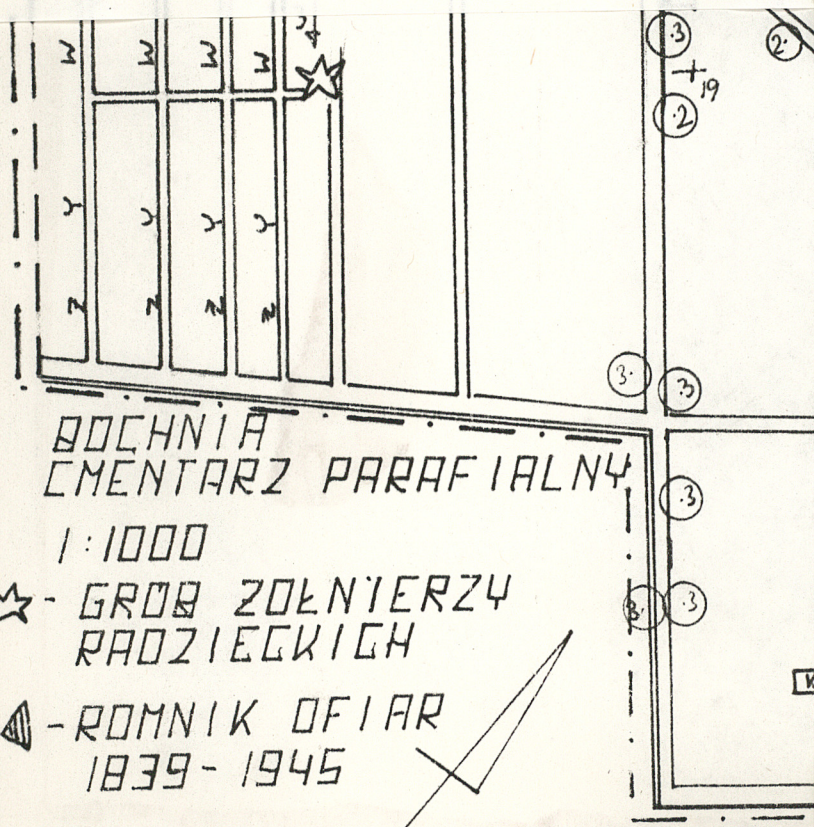
- ewidencji całości cmentarza -teczka ewidencyjna

- studium historycznego

- ewentualnie dokum. projektowej

29. Inne uwagi służb konserwatorskich

30. Wypełnił:
K. Mysliński IV1988
Data:



NOVA CZESC

BOCHNIA
CMENTARZ PARAFIALNY

1:1000

☆ - GROB ZOLNIERZY
PROZIECKICH

▲ - ROKNIK OFIAR
1839-1945

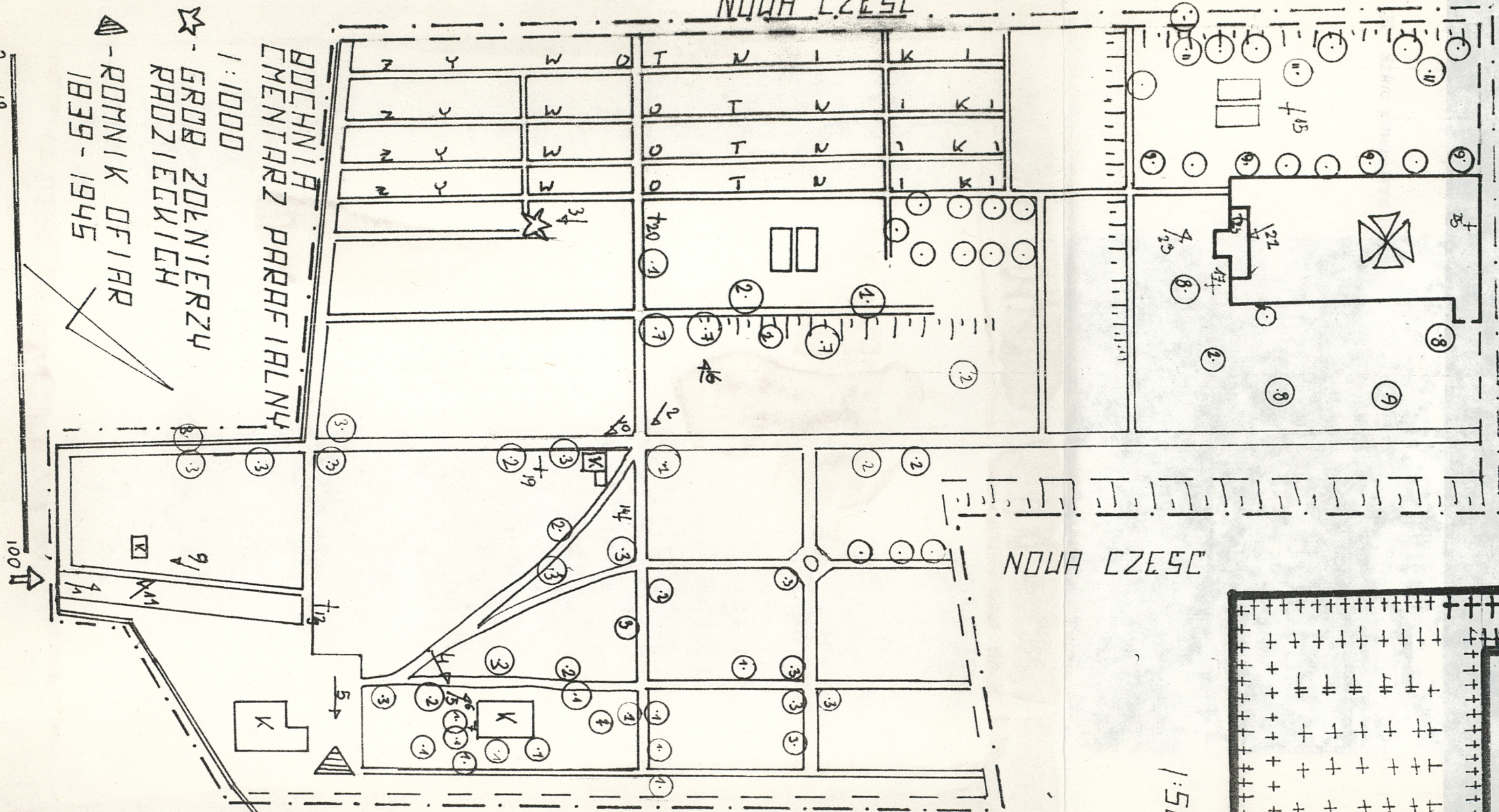

0 10

100

NOVA CZESC

NOVA CZESC
















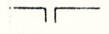












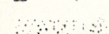








1:500



SPIS ZDJĘĆ:

1. Droga wejściowa od pd.
2. Stara kwatera w części środkowej cm.
3. Pomnik żołnierzy radzieckich.
4. Stare nagrobki przy kaplicy u wylotu drogi wejściowej.
5. Pomnik pomordowanych mieszkańców NBochni.
6. Stara kaplica.
7. NN nagrobek przy starej kaplicy I poł.19.
8. NN nagrobek j.w.
9. Kaplica grobowa księży ok.1900.
10. Kaplice grobowe Raubenbauerów 19. i 20.w.
11. Grobowiec przy drodze wejściowej.
12. Grobowiec rodziny Woltałów pocz.20.
13. Pomnik górników solnych poległych w 1875 r.
14. Nagrobek L.Zwirner +1901.
15. NAGR. K.Nowakowskiej +1935.
16. NAGR. M.Frey +1911.
17. NAGR. M.Zajac +1932.
18. NAGR. T.Siewiarga +1971.
19. Grobowiec Ossolińskich od 1914.
20. Typowy nowy grobowiec.
21. Wnętrze kwatery wojennej od pd.
22. Krzyż pamiątkowy oraz pn część kwatery wojennej.
23. Krzyż pamiątkowy.
24. Nagrobek w części pd.
25. Krzyż nagrobny - typowy.
26. Furtka w części pn-wsch.
27. Tablica pamiątkowa w murze ogródkowym.
28. Płaskorzeźba w murze pd.
29. Mogiły żołnierzy polskich poległych w 1939.

OZNACZENIA GRAFICZNE DO PLANÓW EWIDENCYJNYCH ZABYTEKOWYCH
CMENTARZY ORAZ DO KART CMENTARZY

	aktualna granica cmentarza		drzewa zabytkowe liściaste i iglaste
	pierwotna granica cmentarza		masyw starodrzewia
	budynki murowane		szpalery lub aleje
	budynki drewniane		masyw drzewostanu młodego
	miejsca i pozostałości po budynkach		skupiny krzewów
	ogrodzenie trwałe cegła, kamień		żyłypłaty
	— " — żeliwne		skarpy
	— " — betonowe		drogi dawne dobrze zachowane
	siatka metalowa		ślady dawnych dróg
	brak ogrodzenia		drogi zabudowane współcześnie
	ściana budynku		granica ochrony konserwatorskiej
	bramy i furtki		granica och. zewn. powiązań widokowych
	a/ aktualne wejście		stanowisko i kierunek wyk. zdjęć fotograf.
	b/ dawne wejście		
	c/ dawne wejście zamurowane		
	a/ nagrobki zabytkowe kamienne		
	b/ " " " drewniane		
	c/ epitafium		
	d/ krzyż żeliwny		
	e/ krata żeliwna		
	f/ pomnik ku czci poległych		
	g/ inny nagrobek		
	groby zdewastowane		
	groby po 1945 r.		

- 1 lipa
2 jesion
3 kasztanowiec
4 żywotnik/tuja/
5 świerk
6 brzoza
7 robinia
8 dąb
9 inne
Z odmiana zwisająca

1. Miejscowość

BOCHNIA


2. Obiekt (nazwa jak w karcie)

cmentarz parafialny

3. Zawartość wkładki (nazwa obiektu lub materiału uzupełniającego)


~~fotograf~~ fotografie

1	2	3
4	5	6
7	8	9
10	11	12
13	14	

Wkładkę założył: K. Myśliński
(imię, nazwisko, data)

Miejsce przechowywania negatywów: BDZ Tarnów

Z-d Poligr. Jan Jasiński W-wa, ul. Wolna 13, tel. 12-43-83



1. Miejscowość

BOCHNIA

2. Obiekt (nazwa jak w karcie)

cmentarz parafialny

3. Zawartość wkładki (nazwa obiektu lub materiału uzupełniającego)

fotografie



15	16	17	18
19	20		

21

22	23	24	25
----	----	----	----


Wkładkę założył: K. Myśliński

(imię, nazwisko, data)

Miejsce przechowywania negatywów: BDZ Tarnów

Z-d Poligr. Jan Jasiński W-wa, ul. Wolna 13, tel. 12-43-83





1. Miejscowość

BOCHNIA

2. Obiekt (nazwa jak w karcie)

cmentarz parafialny

3. Zawartość wkładki (nazwa obiektu lub materiału uzupełniającego)

fotografie



26 | 27 | 28
29 | |

Wkładkę założył:K. Myśliński.....
(imię, nazwisko, data)

Miejsce przechowywania negatywów:BDZ Tarnów.....

Z-d Poligr. Jan Jasiński W-wa, ul. Wolna 13, tel. 12-43-83

Wzór ODZ 1978 r.