

Województwo

Łódzkie
PIOTRKOWSKIE

KARTA CMENTARZA

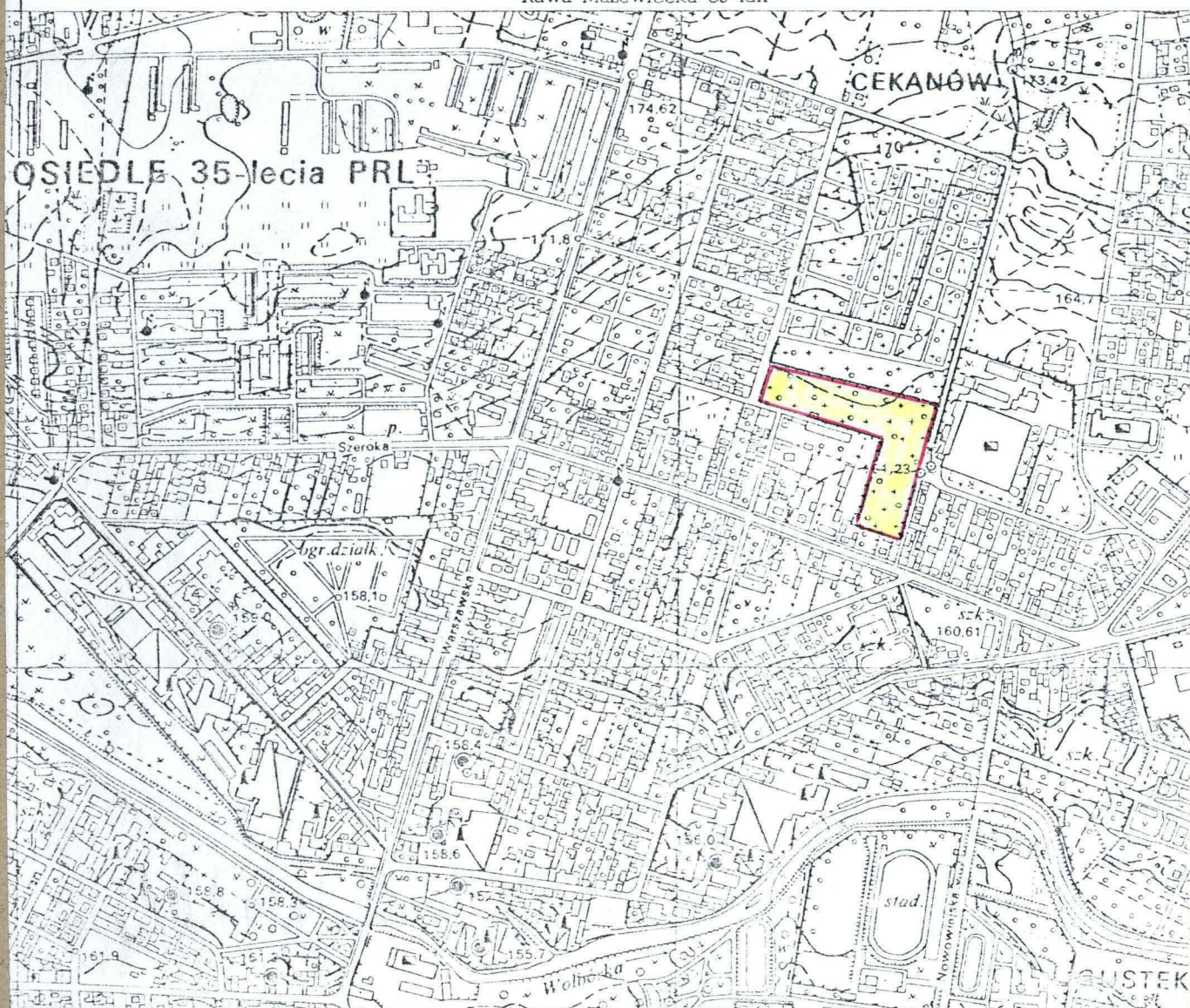
NR

7991

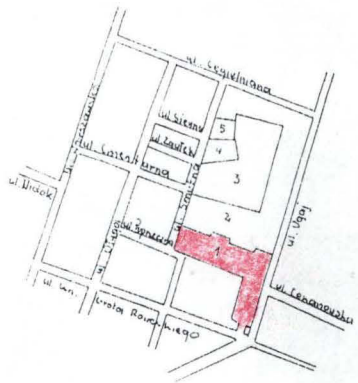
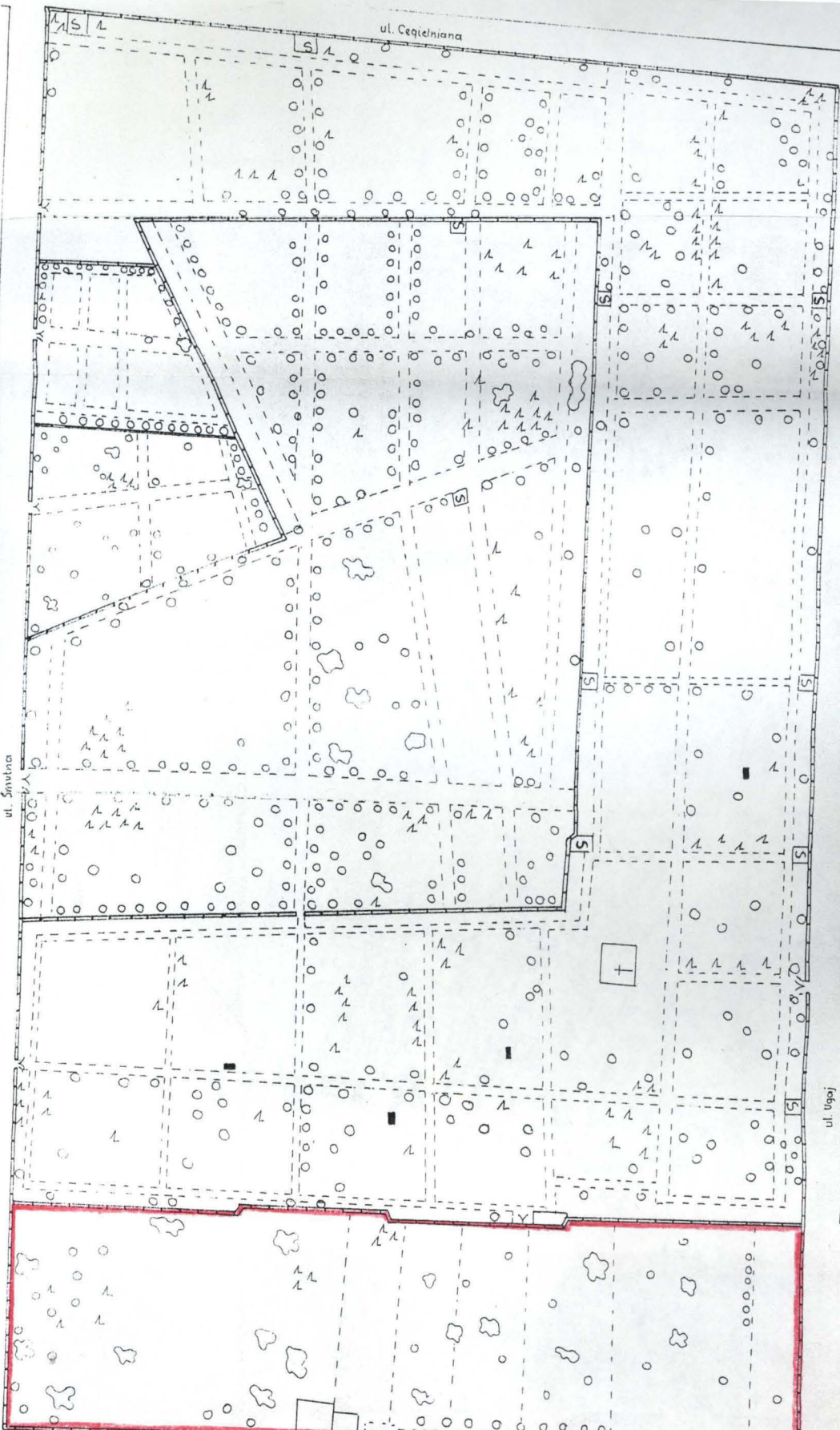
Z

A 1. Miejscowość TOMASZÓW MAZOWIECKI	6. Nazwa cmentarza (ew. nazwa dawna) Cmentarz żydowski	B 13. Najstarszy istniejący nagrobek (data) ok. poł. XIX w.	15. Groby o znaczeniu historycznym lub osób szczególnie zasłużonych masowa mogiła zamordowa- nych w l. 1939-43
2. Gmina loco pow. TOMASZOWSKI	7. Cmentarz dawny <input checked="" type="checkbox"/> Cmentarz nowy (po 1945 r.) <input type="checkbox"/>	14. Istniejąca dokumentacja cmentarza i miejsce jej przechowywania brak	
3. Adres cmentarza ul. Smutna 14	8. Data założenia ok. poł. XIX w.	Plan aktualny brak	
4. Poprzednie nazwy miejscowości	9. Przynależność wyznaniowa: obecna -wyz. mojżeszowe dawna - jak wyżej	Plan dawny brak	
5. (Nie) czynny ew. podstawa zamknięcia czynny	10. Powierzchnia w ha: ogólna - <input type="text" value="2"/> wolna - <input type="text" value="0,5"/>	Inne materiały archiwalne brak	
11. Położenie cmentarza w terenie płaskim, zurbanizowanym, od płn. graniczy z cmentarzem rzym.-kat., od wsch., pld. i zach. ulice: Ugaj, Poprzeczna, Smutna.		16. Bibliografia brak	
12. Uwagi Ter. Org. Adm. Państwowej w planie zagospodarowania przestrzennego miasta utrzy- manie funkcji terenu bez zmian		17. Uwagi użytkownika brak	

















C 18.	ELEMENTY CMENTARZA	Czy istnieją	I L O S C				
			Do XVIII w.	1 poł. XIX w.	2 poł. XIX w.	1 poł. XX w. (do 1945 r.)	2 poł. XX w.
Mur ogrodzeniowy		tak				1	
Brama I-yl		tak				1	
Kościół		nie					
Kaplica I-el ohel		tak				1	
Nagrobki:	wolnostojące	tak			810 (do 1939r.)	6	
	przyścienne	nie					
	płyty	tak			95	63	8
Mogiły		tak				1	
Inne elementy dom grabarza		tak				1	
19. Które obiekty wpisane są do rejestru zabytków Nr 410, z dnia 27.12.1989r., cmentarz wraz z ogrodzeniem							
20.	STARODRZEW	Ilość	Ø pnia w cm	Stan zdrowotny			
	lipa	tak 6	50-70	b. dobry			
	kasztanowiec	2	50	b. dobry			
	jesion	nie					
	tuja (żywotnik)	nie					
	sosna	8	40-50	b. dobry			
21. Czy na terenie cmentarza znajdują się zarejestrowane pomniki przyrody ew. aleje nie							
22. Ogólny stan zachowania zieleni na cmentarzu zieleni w stanie dobrym							
23. Charakter rozplanowania cmentarza w kształcie lit. L, z nieregularnym podziałem na kwatery o różnej wielkości i kształcie. Nasadzenia zieleni nie stanowią świadomej kompozycji							
24. Czytelność układu cmentarza: - całość - czytelna - kwater - częściowo zatarta - nagrobków i mogił - częściowo zatarta							
25. Ogólny stan zachowania cmentarza (nagrobków i drzewostanu) nagrobki i drzewostan zachowane w stanie dobrym							
26. Istniejące zagrożenia brak stałego dozoru, niszczenie ogrodzenia							
27. Wnioski w zakresie prac: - porządkowych wykarczować samosiewy - remontowych remont ogrodzenia - konserwatorskich brak							
28. Wnioski w zakresie niezbędnej dokumentacji: wykonać: - poszczególnych nagrobków ewidencję nagrobków z tłumaczeniem napisów na j. polski - ewidencji całości cmentarza wystarczająca - studium historycznego w ramach całego miasta - ewentualnie dokum. projektowej wraz z wytycznymi konserwat. do prac remontowo-pielęgnacyjnych							
29. Inne uwagi służb konserwatorskich brak						30. Wypełnił: K. Urzędowski Data: 1996	


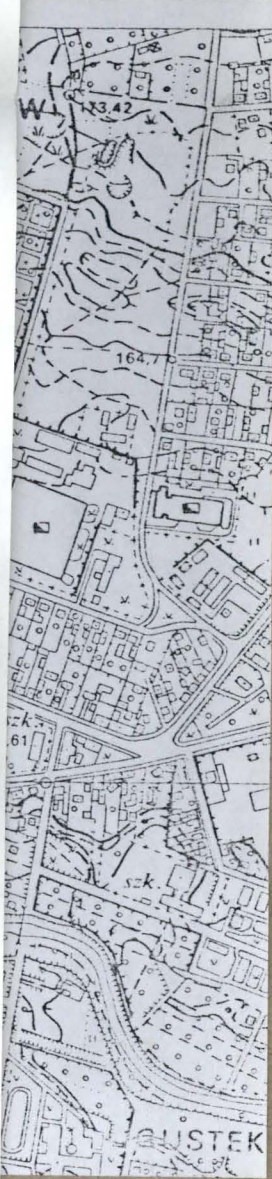



MENTARZE W TOMASZOWIE MAZ.



Legenda

- | | |
|---|-------------------------------|
|  | mur ogrodzeniowy |
|  | drogi |
|  | oleje |
|  | bramy, furty |
|  | pojedyncze drzewa liściaste |
|  | grupy drzew liściastych |
|  | pojedyncze drzewa iglaste |
|  | śmietniki |
|  | kaplica |
|  | budynki |
|  | <u>cmentarz żydowski</u> |
|  | cmentarz rzymsko-katolicki |
|  | ewangelicko - anglikański |
|  | cmentarz prawosławny |
|  | cmentarz wojenny |
|  | obiekty wymienione w kwaterze |





FOT.
Najwartościowsze nagrobki,
charakterystyczne elementy cmentarza.





Kwaterna ofiar terroru



Kwaterna ofiar terroru



Dom grabarza



Składowisko macew



Brama i mur



Brama i mur