

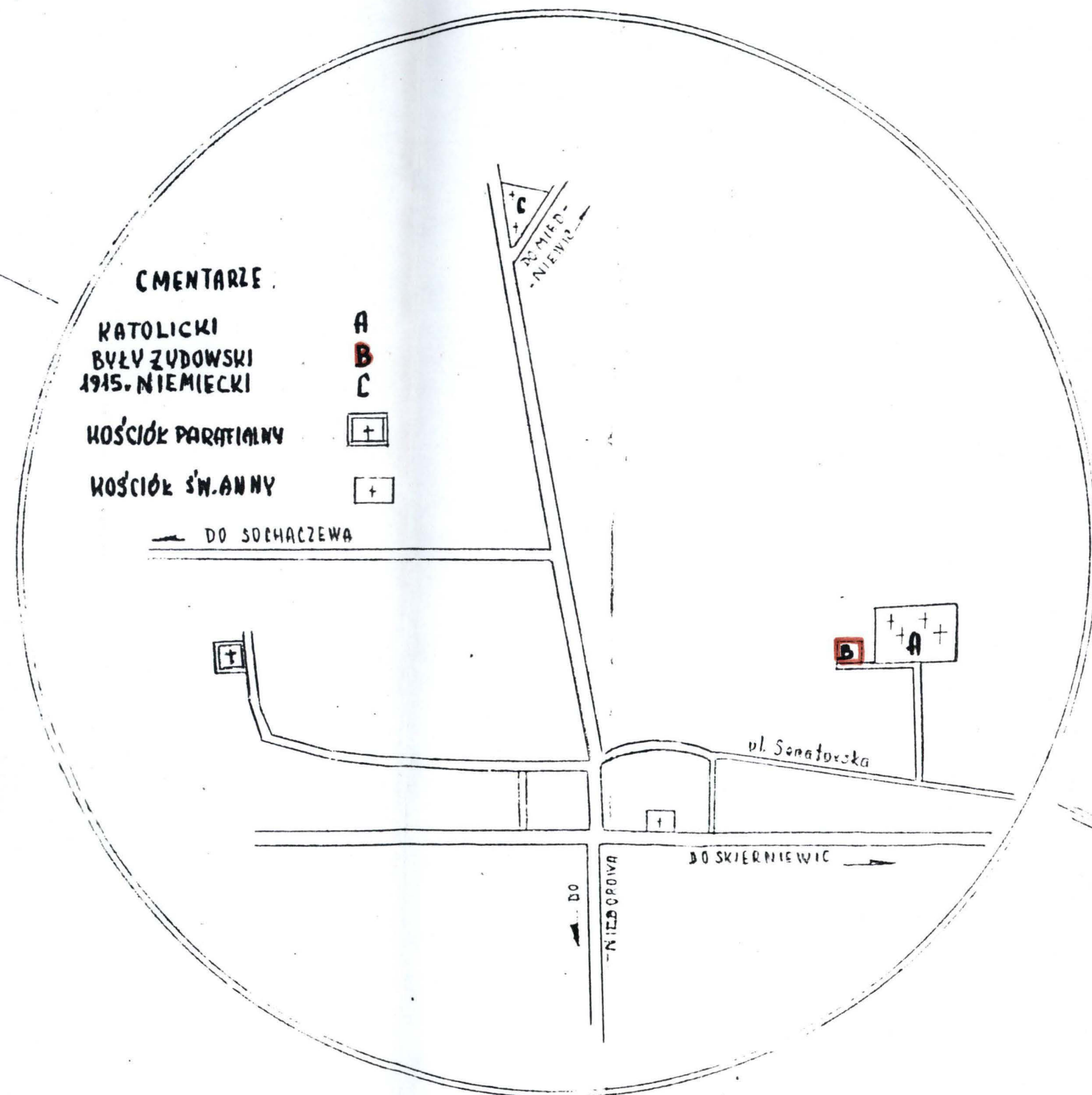
KARTA CMENTARZA

NR

7302

A 1. Miejscowość BOLIMÓW		6. Nazwa cmentarza [ew. nazwa dawna] cmentarz grzebalny		B 13. Najstarszy istniejący nagrobek [data] brak danych / teren zrujnowany /	15. Groby o znaczeniu historycznym lub osób szczególnie zasłużonych
2. Gmina Bolimów	pow. SKIERNIEWICKI	7. Cmentarz dawny <input type="checkbox"/> tak Cmentarz nowy (po 1945r.) <input type="checkbox"/> nie	14. Istniejąca dokumentacja cmentarza i miejsce jej przechowywania. Plan aktualny brak Plan dawny brak Inne materiały archiwalne nieznane		
3. Adres cmentarza 99-417 Bolimów /Urząd Gminy / SP. ul. Cmentarna		8. Data założenia nieznana 2 poł. XIX w			
4. Poprzednie nazwy miejscowości j.w.		9. Przynależność wyznaniowa: obecna - - dawna - cmentarz żydowski			
5. [Nie] czynny ew. podstawa zamknięcia nieczynny		10. Powierzchnia w ha: 0,32 wu2 ogólna - ok. 2500m ² 0,30 (żyd.) wolna - -			
11. Położenie cmentarza Przy ul. Cmentarnej, w pobliżu cmentarza rzymsko-katolickiego				16. Bibliografia 1/Słownik Geograficzny Królestwa Polskiego B. Chlebowski, W. Walewski, T. I, str. 301, 1880-1902r 2/Katalog Zabytków Sztuki w Polsce, 1953r. T. II, zeszyt 5, str. 10-12 3/Bolimów i Puszcza Bolimowska, 1975r., L. Hertz	
12. Uwagi Ter. Org. Adm. Państwowej				17. Uwagi użytkownika nie ma Nr rej 898 z dn 27.12.1992	

10. Elementy cmentarza		Czy istnieją	I L O S C				
			Do XVIII w.	1 poł. XIX w.	2 poł. XIX w.	1 poł. XX w. (do 1945r)	2 poł. XX w.
Mur ogrodzeniowy		nie ma					
Brama l-yl		nie ma					
Kościół							
Kaplica l-el							
Nagrobki:	wolnostojące						
	przyścienne						
	płyty	tak		ok.5 / daty nieznane / może być więcej ukrytych w ziemi			
Mogily nasyp ziemny							
Inne elementy wokół terenu							
19. Ktore obiekty wpisane są do rejestru zabytków cmentarz nr rej 898/92 nie ma							
20.	STARODRZEW	Ilość	Ø pnia w cm	Stan zdrowotny			
	lipa						
	kasztanowiec			brak drzew			
	jesion						
	tuja [żywołnik]						
21. Czy na terenie cmentarza znajdują się zarejestrowane pomniki przyrody ew. aleje nie ma							
22. Ogólny stan zachowania zieleni na cmentarzu zły							
23. Charakter rozplanowania cmentarza brak							
24. Czytelność układu cmentarza: - całości zła - kwater zła - nagrobków i mogił zła							
25. Ogólny stan zachowania cmentarza /nagrobków i drzewostan zły							
26. Istniejące zagrożenia -							
27. Wnioski w zakresie prac: - porządkowych tak - remontowych tak - konserwatorskich tak							
28. Wnioski w zakresie niezbędnej dokumentacji: - poszczególnych nagrobków tak - ewidencji całości cmentarza tak - studium historycznego nie - ewentualnie dokum. projektowej nie							
29. Inne uwagi służb konserwatorskich						30. Wypełnił: mgr A. Siwiec Data: paźdz. 1991r	

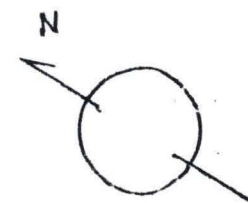


BOLIMÓW- SYTUACJA 1:10.000

POLE

BOLIMÓW 1:500

CMENTARZ ŻYDOWSKI

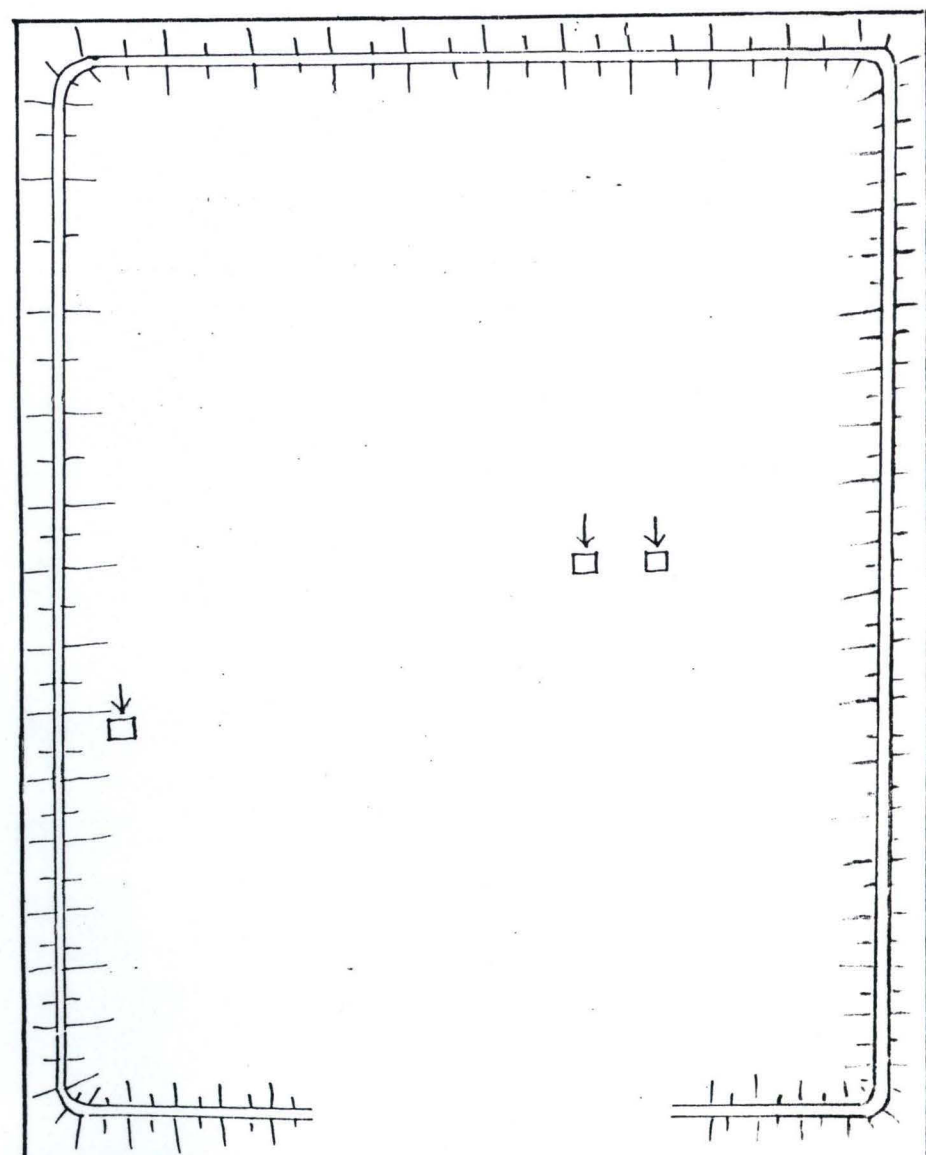


○ ○ POZOSTAŁOŚCI NAGROBKÓW

≡≡≡ NASYP

POLE

POLE



DROGA

DO BOLIMÓWA
/CMENTARZA KATOL./

PLAN CMENTARZA SPORZĄDZIK
WG. POMIARÓW WŁASNYCH
MGR INŻ ANDRZEJ SIWIEC
W M-CU PAŹDZIERNIKA 1991



WIDOK CMENTARZA /ZARYS NASYPU-
OGRODZENIA/



OCALAKY NAGROBEK