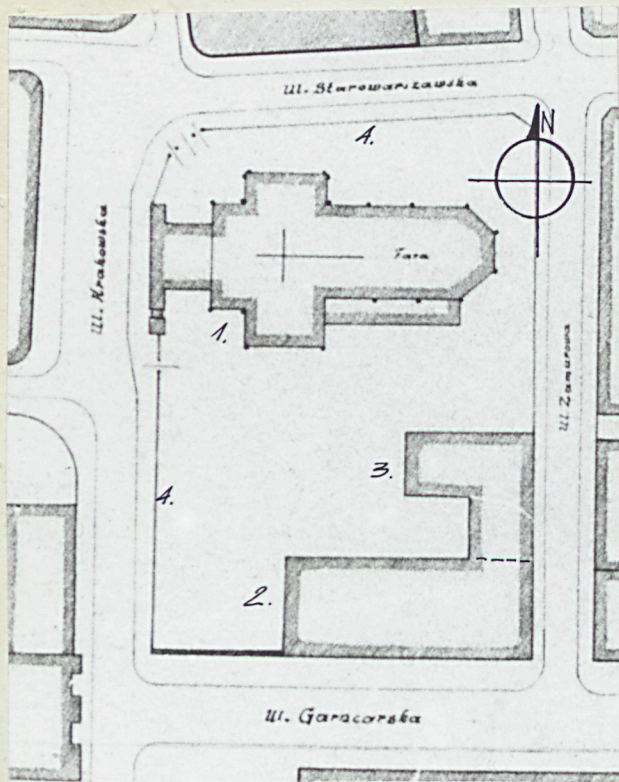


1. Obiekt
339 ZESPÓŁ KOŚCIELNY PARAFII PW. ŚW. JAKUBA

2. Czas powstania
przed r. 1400-
- 1934 r.

3. Miejscowość
PIOTRKÓW TRYB.

11. Zdjęcia, plan sytuacyjny, rzuty



1. kościół
2. plebania
3. kancelaria parafialna
4. ogrodzenie

SKALA 1:1000

autor zdjęć J. Rójs
data wykonania styczeń 1991
miejsce przechowywania negatywów
Archiwum WKZ w Piotrkowie

4. Adres
Krakowskie Przedmieście 2
nr hipoteczny

5. Przynależność administracyjna
województwo piotrkowskie
gmina Piotrków Tryb.

6. Poprzednie nazwy miejscowości

7. Przynależność administracyjna
przed 1.VI.1975 r.
województwo łódzkie
powiat Piotrków Tryb.

8. Właściciel i jego adres
Parafia rzym.-kat. pw. św.
Jakuba w Piotrkowie Tryb.

9. Użytkownik i jego adres
j.w.

10. Rejestr zabytków
Nr patrz poz.24 data

12. Autorzy, historia obiektu, określenia stylu.

W skład zespołu wchodzi następujące obiekty: 1/kościół wzniesiony przed r. 1400, przebud. w XV-XVII i XIX w., gotycki z barokowymi kaplicami i hełmem wieży oraz neogotyckimi przebud.; 2/plebania z 1754 r. ufund. przez prob. Macieja Mostowskiego, barokowa, przebud. w 1934 r.; 3/ogrodzenie, zapewne z pocz. XIX w., przekształcone w stylu neogotyckim w 1878 r. wg proj. Ignacego Markiewicza, część dekoracji usunięta w l. 1933-4; 4/kancelaria parafialna wzniesiona w 1934 r. w miejscu jednej z rozebranych oficyn, eklektyczna, połączona z plebanią przybudówką z 1934 r.. Pierwotnie do zespołu należały również budynki obecnie nieistniejące: 1/pierwotna plebania wzniesiona w miejscu obecnej zapewne w w. XV, wym. w przekazie z 1629 r.; 2/wikariat zbud. w k. XVI w. przez Stanisława Gomolińskiego w cz. półn.-wsch. założenia, od wsch. wsparty na murze miejskim, 3-kond., kryty gontem, rozebrany w 1865 r.; 3/cmentarz przykościelny w cz. półn.-wsch. wym. jeszcze w wizytacji z 1780 r.; 4/kostnica dobud. do kap. św. Józefa /MB Częstoch./, murowana, kryta gontem, wym. w wizytacji z 1760 r.; 5/dzwonnica, drewniana przy murze miejskim 6/tzw. kuchnia wzniesiona kosztem M. Mostowskiego z ok. 1754 r., parterowa, kryta dachówką, w k. XVIII w. mieściły się tu 2 kl. szkoły pijarskiej, na pocz. XIX w. apteka szpitala woj. i mieszkania dla sanitariuszy, rozebrana w 1929 r.; 7/dwie oficyny widoczne na planach z 1786 r., 1846, 1904, 1926, od pocz. XIX w. połączone stajnią, wozownią i obórką, rozebrane w 1929 r.

13. Opis (sytuacja, materiał i konstrukcja, rzut, bryła, elewacje, dach wnętrze wyposażenie, instalacje)

Sytuacja. Zespół położony w obrębie Starego Miasta, w kierunku połd.-wsch. od Rynku, na prostokątnej działce ograniczonej ulicami: Krak. Przedm., Starowarszawska, Zamurowa i Garncarska. Działka usytuowana na terenie płaskim, okolona zwartą zabudową miejską, ogrodzona, w narożniku połudn.-wsch. zamknięta budynkami plebanii i kancelarii parafialnej. Ogrodzenie od strony wsch., półn. i półn.-zach. stanowi mur ceglany, tynkowany, od połudn. kamienno-ceglany, od połudn.-zach. wysoka podmurówka z żelaznym parkanem. Wejście gł. w narożniku półn.-zach. wydzielone 4 słupami zwieńczonymi ostrosłupowymi daszkami, 2 wejścia boczne od zachodu.

Kompozycja. Zwartą, geometryczną, z osią symetrii biegnącą ze wschodu na zachód przez środek zespołu. Część północną zajmuje kościół, orientowany, stanowiący główną dominantę założenia, południową budynki towarzyszące na planie podkowy - plebania, kancelaria parafialna i łącząca je przybudówka. Na placu przed frontem budynku kancelarii rzeźba Matki Boskiej /z 1959 r./ wsparta na wysokim cokole, przy kaplicy pw. św. Krzyża drewniany krzyż. Niewielka grupa drzew wokół kościoła i w zachodniej części założenia. Teren wokół kościoła i budynków towarzyszących wyłożony dużymi płytami betonowymi i chodnikowymi.

14. Kubatura w kartach szczegółowych	15. Powierzchnia użytkowa 0,4 ha	16. Przeznaczenie pierwotne sakralne	17. Użytkowanie obecne sakralne
18. Prace budowlane i konserwatorskie, ich przebieg i dokumentacja w kartach szczegółowych		19. Stan zachowania (fundamenty, ściany zewnętrzne, ściany wewnętrzne, sklepienia, stopy, konstrukcje dachowe, pokrycie dachu, wyposażenie i instalacje) Tynk ogrodzenia z licznymi ubytkami, w części połudn.-zach. ogrodzenie zapadnięte i pochylone. Stan pozostałych elementów w kartach szczegółowych.	
20. Najpilniejsze postulaty konserwatorskie Otoczenie obiektów wchodzących w skład zespołu należy właściwie zagospodarować - odpowiednio zakomponować i założyć tereny zielone. Dwa garaże i komórka dobudowane do plebanii i kancelarii parafialnej winny być rozebrane. Garaż należałoby ewentualnie usytuować w połud.-zach. części założenia /obecnie ogródek warzywny/. Ogrodzenie wymaga pilnej naprawy i uzupełnienia. Pozostałe postulaty konserwatorskie w kartach szczegółowych.			

21. Akta archiwalne (rodzaj akt, numer i miejsce przechowywania)

Za K. Głowackim, Kościół farny pw. św. Jakuba w Piotrkowie Tryb., Dokum. hist.-arch. Kielce 1975 /mps/ -
 Plany sytuacyjne zespołu: z 1786 r. z planu miasta Dominika Merliniego, AGAD, Zb. Popielów, sygn. 204, k. 581-2 /nr neg. 11966 PKZ O/Kielce; z 1846 r. z planu miasta Jana Rettela, AGAD, Zb. Kartograf., sygn. 355-34 /nr neg. 11339 PKZ O/Kielce; z 1904 r. z planu posesji nr 251 przy ul. Zamurowej, WAP w Łodzi, RGP, Wyd. Bud., sygn. 10154, s. 9 /nr neg. 50018 PKZ O/Kielce/; z 1926 r. z planu miasta, Politech. Warsz., Zbiór Pomiarów /nr neg. 35773 PKZ O/Kielce/;
 Widok i rzut ogrodu, proj. przebudowy Ignacego Markiewicza przed 1878 r., AP w Piotrkowie, Zb. Kartograf. nr 10 /nr neg. 10566 PKZ O/Kielce/.
 Ponadto w kartach szczegółowych.

23. Źródła ikonograficzne i fotografie (rodzaj, miejsce przechowywania, sygnatury)

w kartach szczegółowych

22. Bibliografia

w kartach szczegółowych

24. Uwagi różne

kościół - nr rej. 154, 1967.09.04
 plebania - nr rej. 110, 1967.09.04

25. Wypełnił

Anna Wolska-Rój

imię i nazwisko

1991.02.15

data

26. Sprawdził

imię i nazwisko

data

27. Załączniki

1. Miejscowość

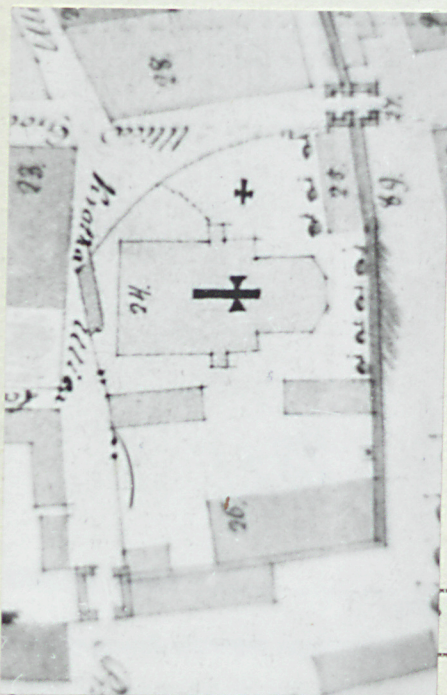
Piotrków Tryb.

2. Obiekt (nazwa jak w karcie)


Zespół kościelny parafii
pw. św. Jakuba

3. Zawartość wkładki (nazwa obiektu lub materiału uzupełniającego)

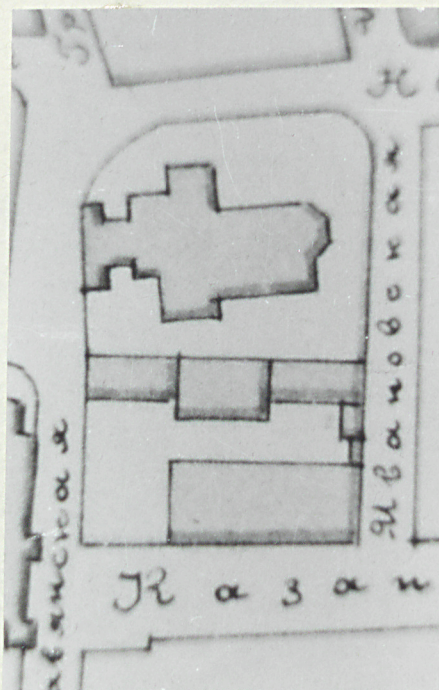
fotografie




Plan sytuacyjny z 1786 r.



Plan sytuacyjny z 1846 r.



Plan sytuacyjny z 1904 r.



Plan sytuacyjny z 1926 r.



Zespół od str. zach.



Kościół od str. połudn.



Zespół od str. wsch.



Zespół od str. ^{ptn} połudn.-zach.



Zespół od str. połudn.-wsch.

1. Miejscowość


2. Obiekt (nazwa jak w karcie)

3. Zawartość wkładki (nazwa obiektu lub materiału uzupełniającego)

Piotrków Tryb.

Zespół kościelny parafii
pw. św. Jakuba

fotografie



Proj. przebud. ogrodzenia sprzed 1878 r.



Wejście boczne



Ogrodzenie od str. półn.-zach.



Wejście główne



Ogrodzenie od str. wsch.



Ogrodzenie od str. połud.-zach.

Wkładkę założył: A. Wolska-Rój

(imię, nazwisko, data)

Miejsce przechowywania negatywów: Archiwum WKZ w

Piotrkowie Tryb.

OZGrał. Z.P. Ostróda zam. 699 nakł. 22,600



Ogrodzenie od str. połud.-zach.