

# KARTA EWIDENCYJNA ZABYTKU NIERUCHOMEGO WPISANEGO DO REJESTRU ZABYTKÓW

3. Miejscowość

3294

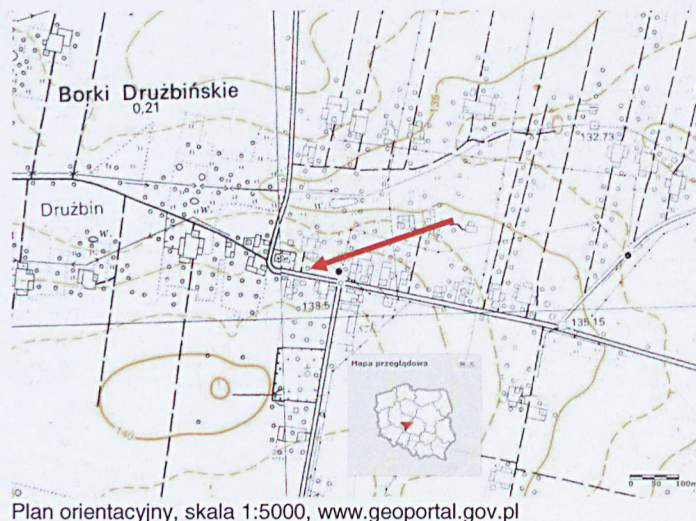
**D R U Ż B I N**

1. Nazwa: **KAPLICA GROBOWA JÓZEFA GŁODZIŃSKIEGO  
W ZESPOLE KOŚCIOŁA PARAFIALNEGO  
P.W. ŚW. STANISŁAWA BPA I MĘCZENNIKA W DRUŻBINIE**

2. Czas powstania **1849 r.**

4. Adres  
99-235 Pęczniew  
Drużbin 29  
nr ewidencyjny działki 76  
nr księgi wieczystej

11. Materiały graficzne



5. Przynależność administracyjna

województwo łódzkie

powiat poddębicki

gmina Pęczniew

6. Współrzędne geograficzne  
N: 51°50'5.77" E: 18°48'12.9"

7. Poprzednie nazwy miejscowości  
Drusbino, Druszbino, Druszbyno, Drusbyn,  
Drózbín, Druzbín,

8. Właściciel i jego adres  
Parafia Rzymskokatolicka p.w. św.  
Stanisława Biskupa i Męczennika  
99-235 Pęczniew, Drużbin 29

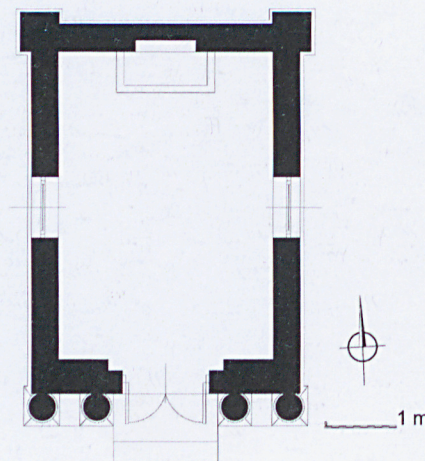
9. Użytkownik i jego adres  
Parafia Rzymskokatolicka p.w. św.  
Stanisława Biskupa i Męczennika  
99-235 Pęczniew, Drużbin 29

10. Formy ochrony  
Wpis do rejestru zabytków  
nr 705 z dnia 3.10.1967 r.

Elewacja południowa



Plan sytuacyjny, skala 1:500, [www.geoportal.gov.pl](http://www.geoportal.gov.pl)







12. Historia	13. Opis
<p>Parafia w Drużbinie, powstała przypuszczalnie jeszcze przed 1233 r. Pierwsza pisemna wzmianka o miejscowości „Drusbino” jako wsi szlacheckiej pochodzi z 1386 r. Była ona wtedy własnością Iarandusa. W 1392 r. była już własnością „Paulika de Druszbino”, a w latach 1459-1464 Stanisława z Drużbina. Po nim wieś odziedziczył jego syn Jan, który wraz z żoną Anną miał córkę Katarzynę występującą w aktach ok. 1489 r. W 1471 r. właścicielem części Drużbina został w wyniku ożenku Piotr Zadzik z Poradowa Wielkiego herbu Korab, uznawany za pradziada bpa Jakuba Zadzika, fundatora obecnego kościoła, urodzonego w Drużbinie w 1582 r. zm. 17.03.1642 w Bodzentynie. Biskup Jakub Zadzik wykupił większą część wsi od pozostałych właścicieli. W drugiej poł. XVIII w. Drużbin był już własnością Trzebickich, a następnie Mączyńskich. W 1774 r. Jan Mączyński, kasztelan sieradzki, oddał Drużbin w posagu córce Kunegundzie Jabłkowskiej, żonie Jana Jabłkowskiego, cześnika Szadkowskiego. Ich syn Izidor sprzedał wieś Głodzińskim. Przedstawiciel tego rodu, Józef Głodziński ur. 6.12.1779 r. zmarł w Drużbinie 14.12.1849 r. i został pochowany w murowanej, neogotyckiej kaplicy grobowej znajdującej się na terenie kościoła św. Stanisława. Spadek po nim odziedziczył przybrany syn Józef Teodor Cielecki z Cielczy. Cieleccy byli ostatnimi właścicielami wsi, pod koniec XIX w. dobra zostały rozparcelowane na kolonie. Kaplica grobowa Cieleckich znajduje się nieopodal, na południe od kościoła, na miejscowym cmentarzu parafialnym.</p> <p>Na terenie przykościelnym stała drewniana kostnica, wybudowana na nowo w 1759 r., zastąpiona po 1802 r. budynkiem murowanym. W 1849 r. w północnej części ogrodzenia i cmentarza przykościelnego wzniesiono murowaną kaplicę grobową Józefa Głodzińskiego. Otoczenie kościoła od początku pełniło funkcję grzebalną. Zmarłych zaprzestano chować ok. poł. XIX w., kiedy we wsi założono nowy cmentarz parafialny. W otoczeniu kościoła nadal chowano najbardziej zasłużonych, głównie szlachtę o czym świadczą zachowane tablice nagrobne Kajetana i Placydy Załuskich, Franciszka Michalskiego, Katarzyny z Trzczańskich, Agnieszki Szurej.</p>	<p><b>Sytuacja:</b> Kaplica grobowa o wymiarach całkowitych ok. 4,2 x 5,8 m., wysokości ok. 7,5 m, położona na terenie kościelnym (dawnym cmentarzu przykościelnym) ok. 8 m na północ od kościoła św. Stanisława. Świątynia znajduje się w centrum wsi, przy rozwidleniu drogi odchodzącej w kierunku północnym na Niemysłów. Teren kościoła otacza murowane, tynkowane ogrodzenie zbudowane na planie trapezu, z bramą główną usytuowaną po stronie południowej oraz furtką po stronie wschodniej. W odległości ok. 30 m. na wschód od kościoła i kaplicy, już poza ogrodzeniem, znajduje się murowana z cegły plebania oraz budynek inwentarski.</p> <p><b>Ściany:</b> Budynek wzniesiony na kamiennych fundamentach, murowany z pełnej cegły ceramicznej na zaprawie wapienno-piaskowej, pierwotnie tynkowane zaprawą wapienną. Ściany wewnętrzne oraz strop otynkowane zaprawą wapienną i polichromowane.</p> <p><b>Sklepienia i stropy:</b> Stropy płaskie - nad kryptą grobową stanowiący posadzkę kaplicy, analogiczny strop nad częścią naziemną kaplicy drewniany, wzmocniony powrośłami ze słomy maczanej w glinie, nawijanymi na żerdzie, otynkowany zaprawą wapienną.</p> <p><b>Wieżba dachowa:</b> Wieżba drewniana zapewne o ustroju jętkowym lub krokwiowym (nie dokonywano odkrywek, brak dostępu)</p> <p><b>Dach:</b> Dwuspadowy, symetryczny, obecnie kryty blachą łączona na rąbek stojący. Pierwotny rodzaj pokrycia nie jest znany, mogła to być jednak dachówka karpiówka, która zachowana jest na daszkach attyki.</p> <p><b>Posadzki:</b> Posadzka w kaplicy pierwotnie murowana z zaprawy wapiennej, na stropie drewnianym, obecnie wtórna, cementowa. W krypcie zapewne również murowana, ceglana? (nie badano ze względu na brak dostępu, brak klucza).</p> <p><b>Schody:</b> W wejściu frontowym i do krypty murowane z cegły, otynkowane.</p> <p><b>Otwory okienne i drzwiowe:</b> Po jednym, wydłużonym, zamkniętym ostrołukowo otworze okiennym w elewacji wschodniej i zachodniej. Otwór drzwiowy w elewacji południowej również wysoki, zamknięty ostrołukowo i zewnętrznie profilowany. Stolarstwo okienne krosnowe z mniejszymi podziałami szprosowymi (obecnie poddawane konserwacji). Szyby przeziernie. Drzwi drewniane, symetryczne, o konstrukcji deskowej, deski profilowane układane w jodełkę mocowane na metalowe nity. Okucia – zamek skrzynkowy z klamką i szyldem, metalowe zawiasy oraz dwie ozdobne kołatki w formie głowy, oryginalne z poł. XIX w.</p> <p><b>Rzut:</b> Kaplica wzniesiona na planie prostokąta.</p> <p><b>Bryła:</b> Jednorodna w formie prostopadłościanu nakrytego dachem dwuspadowym zakrytym od frontu i w elewacji tylnej (północnej) attyką. Posiada wyodrębnione po dwie kolumny flankujące elewację frontową, a w części tylnej narożne pilastry, tworzące razem z gzymsem koronującym w bocznych i tylnej elewacji rodzaj wewnętrznej płyciny.</p> <p><b>Elewacje:</b> Najbardziej ozdobna elewacja frontowa jest symetryczna, jednoosiowa z centralnie umieszczonym wejściem o neogotyckim nadprożu ostrołukowym. Powyżej wejścia niegdyś znajdował się feston wykonany z narzutu. Flankujące elewację frontową wąskie kolumny toskańskie o zniekształconych obecnie kapitelach, ustawione są na wspólnym cokole, po dwie z każdej strony. Ponad prostymi kapitelami kolumn w architrawie występuje motyw gzymsu ząbkowego (w górnym gzymsie istniał także), powyżej przechodzący w gzyms klasyczny, który obiega wokół całego budynku. Attyka frontowa posiada po bokach dwie płyciny zamknięte łukiem ostrym, poza tym wykazuje cechy neorenesansowe – wieńczący ją obelisk z wysokim, metalowym krzyżem oraz dwa boczne (obecnie nieistniejące). W elewacji tylnej (północnej), w strefie cokołowej centralnie umieszczony otwór zamknięty odcinkowo z metalowymi wrotami wejścia do krypty. Powyżej cokołu prostokątna wnęka utworzona przez narożne pilastry i gzyms koronujący, w centralnej części wyodrębniona, profilowana płycina zamknięta łukiem pełnym. Trójkątny szczyt splayowy w półkolistym zwieńczeniu ozdobiony wnęką o trójdzielnym motywie neogotyckim. Elewacje boczne rozczłonkowane narożnymi pilastrami i gzymsem koronującym.</p> <p><b>Wnętrze:</b> Jednoprzestrzenne, symetryczne, z dwoma bocznymi wnękami okiennymi oraz centralnie umiejscowionym ołtarzem. Neobarokowa polichromia z przedstawieniem aniołków i ducha świętego w postaci gołębic.</p> <p><b>Wypośażenie:</b></p> <p><b>Instalacje:</b> Instalacja elektryczna.</p>



14. Kubatura ok. 65 m <sup>3</sup>	15. Powierzchnia użytkowa ok. 22 m <sup>2</sup>	16. Przeznaczenie pierwotne Kaplica grobowa	17. Użytkowanie obecne Kaplica grobowa
18. Stan zachowania <ul style="list-style-type: none"> <li>o Fundamenty – stan dostateczny, pojawiająca się wilgoć (nie dokonywano odkrywek fundamentów).</li> <li>o Ściany zewnętrzne – stan zły, tynk odpadający płatami.</li> <li>o Ściany wewnętrzne – stan zły, częściowe braki tynku, uszkodzona polichromia.</li> <li>o Stropy – stan dostateczny.</li> <li>o Dach – nie rozpoznano (obiekt w trakcie prac budowlano-konserwatorskich)</li> <li>o Wyposażenie – stolarka drzwiowa i okienna w stanie dostatecznym.</li> <li>o Instalacje – elektryczne, stan zły</li> </ul>		19. Istniejące zagrożenia, najpilniejsze postulaty konserwatorskie <ul style="list-style-type: none"> <li>o W trakcie wykonywania inwentaryzacji kaplicy rozpoczęto prace budowlano konserwatorskie przy fundamentach ścianach zewnętrznych i dachu.</li> <li>o Przywrócenie dawnej dekoracji elewacji.</li> <li>o Wykonanie badań stratygraficznych warstw malarskich ścian wewnętrznych i stropu, następnie prace konserwatorskie.</li> </ul>	



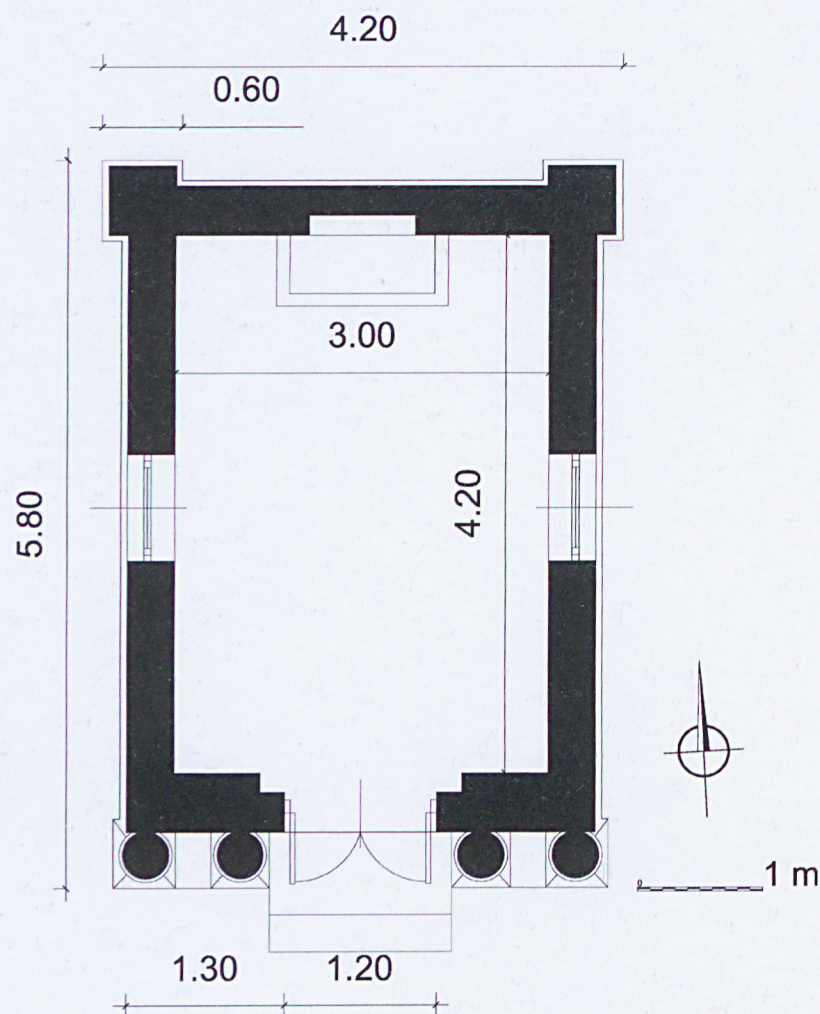
<p>20. Akta archiwalne (rodzaj akt, numer i miejsce przechowywania)</p>	<p>21. Uwagi</p>
<p>23. Bibliografia</p> <p>Drużbin, Parafia św. Stanisława Biskupa i Męczennika, [w:] rocznik ... s. 811-812</p> <p>Ks. W. Frątczak, <i>Parafia Drużbin. Przynależność administracyjna, terytorium, ludność</i>, kwartalnik Teologia i człowiek nr 29 (2015) 1, s. 219-242</p> <p>Ks. W. Frątczak, <i>Z dziejów parafii Drużbin</i>, Studia Włocławskie 17 (2015), s. 406-426</p> <p><i>Słownik geograficzny Królestwa Polskiego i innych krajów słowiańskich</i>. T. 2, Warszawa, nakł. F. Sulimierskiego i W. Walewskiego, 1880-1914, s. 173-174</p>	<p>22. Adnotacje o inspekcjach, informacje o zmianach (daty, imiona i nazwiska wypełniających)</p>
<p>25. Źródła ikonograficzne (rodzaj, miejsce przechowywania)</p> <p>Archiwalne fotografie – archiwum WUOZ w Łodzi, Delegatura w Sieradzu</p>	<p>24. Opracowanie karty ewidencyjnej (autor, data i podpis)</p> <p>tekst: mgr Maciej Urban</p> <p>30.11.2017 </p> <p>plany, rysunki: mgr Maciej Urban</p> <p>fotografie: mgr Maciej Urban</p> <p>26. Załączniki</p> <p>8 załączników </p>



# ZAŁĄCZNIK DO KARTY EWIDENCYJNEJ

Nr 1.

1. Miejscowość	Drużbin	5. Nazwa zabytku (jak w karcie), adres Kaplica grobowa Józefa Głodzińskiego 99-235 Pęczniew, Drużbin 29	6. Zawartość załącznika Rzut budynku
2. Gmina	Pęczniew		
3. Powiat	Poddębice		
4. Województwo	Łódzkie		



wysokość h. ok. 7,5 m.

Opracowanie załącznika: Mgr Maciej Urban  
(data i podpis)

3 0. LIS. 2017

*[Signature]*



# ZAŁĄCZNIK DO KARTY EWIDENCYJNEJ

Nr 2.

1. Miejscowość	Drużbin	5. Nazwa zabytku (jak w karcie), adres Kaplica grobowa Józefa Głodzińskiego 99-235 Pęczniew, Drużbin 29	6. Zawartość załącznika fotografie
2. Gmina	Pęczniew		
3. Powiat	Poddębice		
4. Województwo	Łódzkie		



1. Elewacja frontowa, stan z 1962 r. (fot. oryg. archiwum WUOZ Del. w Sieradzu)



2. Elewacja frontowa, stan obecny.

Opracowanie załącznika:  
(data i podpis)

30.11.2017

Mgr Maciej Urban



# ZAŁĄCZNIK DO KARTY EWIDENCYJNEJ

Nr 3.

1. Miejscowość	Drużbin	5. Nazwa zabytku (jak w karcie), adres Kaplica grobowa Józefa Głodzińskiego 99-235 Pęczniew, Drużbin 29	6. Zawartość załącznika fotografie
2. Gmina	Pęczniew		
3. Powiat	Poddębice		
4. Województwo	Łódzkie		



1. Elewacja wschodnia.



2. Elewacja zachodnia.

Opracowanie załącznika:  
(data i podpis)

3 0. LIS. 2017

Mgr Maciej Urban



## ZAŁĄCZNIK DO KARTY EWIDENCYJNEJ

Nr 4.

1. Miejscowość	Drużbin	5. Nazwa zabytku (jak w karcie), adres Kaplica grobowa Józefa Głodzińskiego 99-235 Pęczniew, Drużbin 29	6. Zawartość załącznika fotografie
2. Gmina	Pęczniew		
3. Powiat	Poddębice		
4. Województwo	Łódzkie		



5. Elewacja północna.



6. Wejście do krypty w elewacji północnej.

Opracowanie załącznika:  
(data i podpis)

Mgr Maciej Urban

30.11.2017



## ZAŁĄCZNIK DO KARTY EWIDENCYJNEJ

Nr 5.

1. Miejscowość	Drużbin	5. Nazwa zabytku (jak w karcie), adres Kaplica grobowa Józefa Głodzińskiego 99-235 Pęczniew, Drużbin 29	6. Zawartość załącznika fotografie
2. Gmina	Pęczniew		
3. Powiat	Poddębice		
4. Województwo	Łódzkie		



7. Drzwi do kaplicy.



8. Okucia – oryginalna klamka z szyldem i kołatka (1 z 2)

Opracowanie załącznika:  
(data i podpis)

3 0. LIS. 2017

Mgr Maciej Urban



## ZAŁĄCZNIK DO KARTY EWIDENCYJNEJ

Nr 6.

1. Miejscowość	Drużbin	5. Nazwa zabytku (jak w karcie), adres Kaplica grobowa Józefa Głodzińskiego 99-235 Pęczniew, Drużbin 29	6. Zawartość załącznika fotografie
2. Gmina	Pęczniew		
3. Powiat	Poddębice		
4. Województwo	Łódzkie		



9. Detal attyki frontowej z żeliwną tablicą inskrypcyjną J. Głodzińskiego.



10. Wnętrze kaplicy.

Opracowanie załącznika:  
(data i podpis)

Mgr Maciej Urban

3 0. LIS. 2017



## ZAŁĄCZNIK DO KARTY EWIDENCYJNEJ

Nr 7.

1. Miejscowość	Drużbin	5. Nazwa zabytku (jak w karcie), adres Kaplica grobowa Józefa Głodzińskiego 99-235 Pęczniew, Drużbin 29	6. Zawartość załącznika fotografie
2. Gmina	Pęczniew		
3. Powiat	Poddębice		
4. Województwo	Łódzkie		



11. Uszkodzenia stropu, detal polichromii.



12. Detal polichromii.

Opracowanie załącznika:  
(data i podpis)

Mgr Maciej Urban

30.11.2017




## ZAŁĄCZNIK DO KARTY EWIDENCYJNEJ

Nr 8.

1. Miejscowość	Drużbin	5. Nazwa zabytku (jak w karcie), adres Kaplica grobowa Józefa Głodzińskiego 99-235 Pęczniew, Drużbin 29	6. Zawartość załącznika Skaning laserowy
2. Gmina	Pęczniew		
3. Powiat	Poddębice		
4. Województwo	Łódzkie		



13. Elewacja wschodnia, usytuowanie względem kościoła.



14. Usytuowanie względem kościoła.

Opracowanie załącznika:  
(data i podpis)

3 0. LIS. 2017

Mgr Maciej Urban

Handwritten signature of Mgr Maciej Urban in blue ink.