

1. Obiekt 559/1

KOŚCIÓŁ PARAFIALNY P.W. ŚW. BENEDYKTA OPATA

2. Czas powstania

1788r.

3. Miejscowość

C H L E W O

4. Adres

nr hipoteczny

5. Przynależność administracyjna

województwo SIERADZKIE

gmina Goszczanów

6. Poprzednie nazwy miejscowości

7. Przynależność administracyjna  
1 VI 1975

województwo poznańskie

powiat Turek

8. Właściciel i jego adres

Diecezja Włocławek

9. Użytkownik i jego adres

Parafia

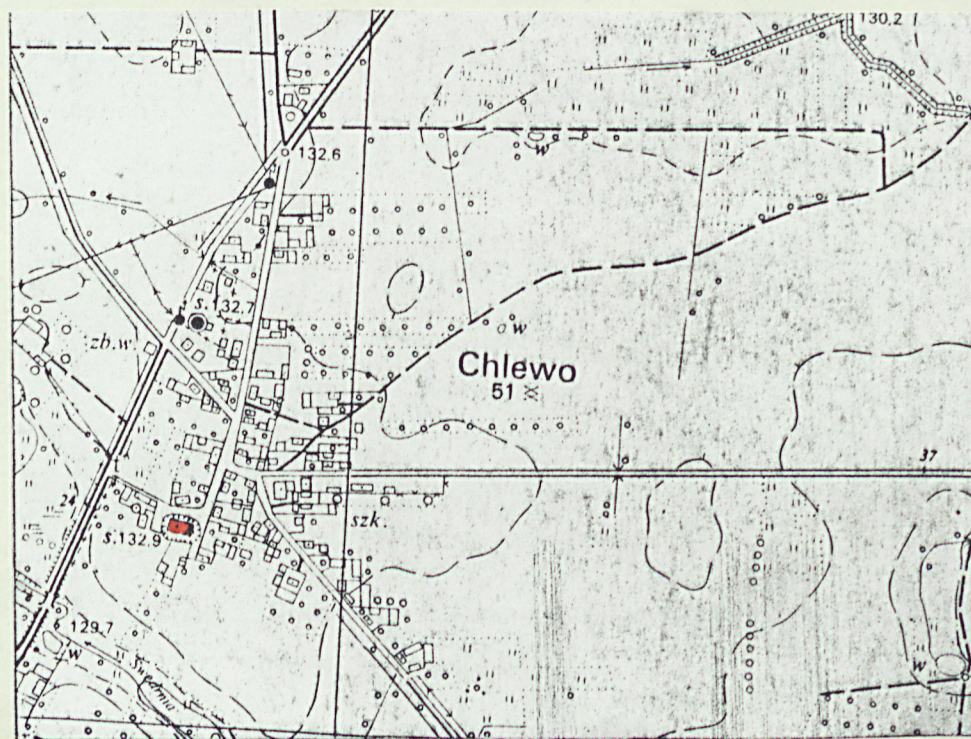
10. Rejestr zabudów

Nr 384/825/A

data 13.II.1970r.



fol. 2.



fol. 1.



## 12. Autorzy, historia obiektu, określenie stylu.

Parafia Chlewo erygowana przed rokiem 1335. p.w Św. Benedykta Opata. Wg Ks. J. Sobczyńskiego istnienie parafii udokumentowane od roku 1443 - w 1521 r. drewniany kościół p.w. Św. Benedykta

- księgi kościelne prowadzone od 1664 r.
- w 1710r ks. Stanisław Sokolski ówczesny proboszcz zabiega o fundusze na budowę nowej świątyni, w r. 1713 Paweł Biernacki dziedzic Maciszewic i Domaniowa przeznacza na budowę kościoła murowanego 15.000 złotych polskich. O sumę tę prowadzono procesy z jego spadkobiercami. Murowanie kościoła zaczęto w 1779r. kamień węgielny został położony 29 IX.1780 r. przez ks. Józefa Damjana Sadowskiego. W latach 1773 - 1803 proboszczem był ks. Jan Karwat, kanonik. W 1788 r. poświęcił kościół ks. Błażej Niwicki dziekan stawski. Drzewa do wypalania cegły dostarczał p. Zareba dziedzic Strzałkowa. Dach pokryto słomą, kilka lat później dachówkę położył dziedzic Chlewa i kolator p. Michał Jabłkowski, a w 1817r. karpiówka podwójna założył p. Bonawentura Niemojowski.

## 13. Opis (sytuacja, materiał i konstrukcja, rzut, bryła, elewacje, wnętrze wyposażenie, instalacje)

### SYTUACJA

Wieś Chlewo leży nad rzeką Swędrnią w odl. ok. 11 km na pñ. od szosy Kalisz - Sieradz, po wsch. stronie szosy prowadzącej do Goszczanowa. Kościół położony w południowej części wsi w odl. 100 m od szosy. Prowadzi do niego wyasfaltowana droga obsadzona po pñ. stronie jarzębiną, po pñd. - ogrodzenie gospodarcze i ogrodzenie plebanii. Plebania znajduje się na zach. od kościoła na wprost fasady w odl. 12 m od ogrodzenia, na pñ. od kościoła po drugiej stronie drogi znajduje się budynek dawnej organistówki, na pñd. zabudowania wsi, na wsch. pole. Niewielki teren wokół kościoła otoczony jest owalnym ogrodzeniem z murowanych słupków i drewnianych sztachet z wejściem głównym (metalowa dwuskrzydłowa, ażurowa brama) na wprost fasady, drugie wejście na teren na wprost prezbiterium (drewniana dwuskrzydłowa brama). Kościół orientowany.

### MATERIAŁ - KONSTRUKCJA. - TECHNIKA

Ściany murowane z cegły na wátku blokowym, miejscami nieregularnym, tynk fakturowy, detal architektoniczny tynkowany na gładko. Sklepienia żaglaste - na gurtach eliptycznych w nawie, na gurtach o łuku półpełnym w prezbiterium, żaglaste w pomieszczeniu nad zakrystią i pod chórem przesło środkowe, żaglaste trójkątne pod chórem po bokach. Strop płaski w zakrystii. Wieżba dachowa o konstrukcji mieszanej stolcowo - wieszarowej, co drugi wiazar pełny, znaki ciesielskie od strony pñ. na zastrzałach. Pokrycie dachu - dachówka ceramiczną, karpiówka w koronkę, nad drzwiami do zakrystii daszek z blachy, kruchta boczna pokryta papą. Rynny wiszące z blachy ocynkowanej. Podłogi nowe - parkiet układany w jodelkę w nawie i prezbiterium; deskowa, biała w zakrystii; posadzka murowana z cegły; częściowo zakryta deskami na chórze; szlichta betonowa w kruchcie. Schody wewnętrzne - klatki schodowe w grubości muru, drewniane, śrubowe na chór, na poddasze i do pomieszczenia nad zakrystią; proste murowane, dwa dolne stopnie drewniane na ambone. Otwory prostokątne zamknięte łukiem półpełnym, prostokątne przykryte płasko, półkoliste, o węgarach kotarowych, umieszczone w głębokich wnękach zamkniętych półkoliście lub odcinkowo.



14. Kubatura  2940 m <sup>3</sup>	15. Powierzchnia użytkowa  294 m <sup>2</sup>	16. Przeznaczenie pierwotne	17. Urzycowanie obecne
18. Prace budowlane i konserwatorskie, ich przebieg i dokumentacja		19. stan zachowania (fundamenty, ściany zewnętrzne, ściany wewnętrzne, sklepienia, stropy, konstrukcje dachowe, pokrycie dachu, wyposażenie i instalacje)  ogólnie dobry: - nieliczne ale duże wyluszczenia tynku zewnętrznego - płn. ściana zakrystii - zawilgocona - opierzenie drzwi na więźbę - zniszczone przez drewnojady - okno fasady zniszczona stolarka, brak szklenia - schody śrubowe - zużyte - brak paleniska kominka w zakrystii	
		20. Najpilniejsze postulaty konserwatorskie	



21. Akta archiwalne (rodzaj akt, numer i miejsce przechowania)

24. Uwagi różne

22. Bibliografia

- Katalog Zabytków Sztuki w Polsce, t.V, z. 26
- Słownik Geograficzny (...), t.1, str. 584.
- J. Bielecka, Inwentarze ksiąg archiwów grodzkich i ziemskich Wielkopolski XIV-XVIII w. Rocznik Kaliski, t.XIV,
- Ks. J. Sobczyński, Z akt dawnych parafji Chlewo, Gonicz Kaliski, 1923 r.
- Rocznik Diecezji Włocławskiej, 1978 r.

23. Źródła ikonograficzne i fotograficzne (rodzaj, miejsca przechowania, sygnatura)

25. Opracował

tekst .....

plany, rysunki .....

zdjęcia fotograficzne 05-08 1980 r.

miejsce przechowania negatywów .....

Karta po wypełnieniu podlega ochronie na podstawie przepisów prawa autorskiego

26. Adnotacje o inspekcjach, informacje o zmianach (daty, imiona i nazwiska wypełniających)

27. Załączniki

wkł. nr 1-5.



1. Miejscowość CHLEWO	2. Obiekt (nazwa jak w karcie) KOŚCIÓŁ PARAFIALNY P.W.ŚW. BENEDYKTA OPATA	3. Zawartość wkładki (nazwa obiektu lub materiału uzupełniającego) c.d.: pkt 12 = historia ; zdjęcia; plan sytuacyjny; rzut.
--------------------------	---	---

c.d. pkt. 12

kolator i dziedzic Chlewa. W nowym kościele do 1813r. nie było żadnego ołtarza. Główny ołtarz został postawiony pod koniec XIX w.

Kościół malowany w 1930 r.

styl - barok



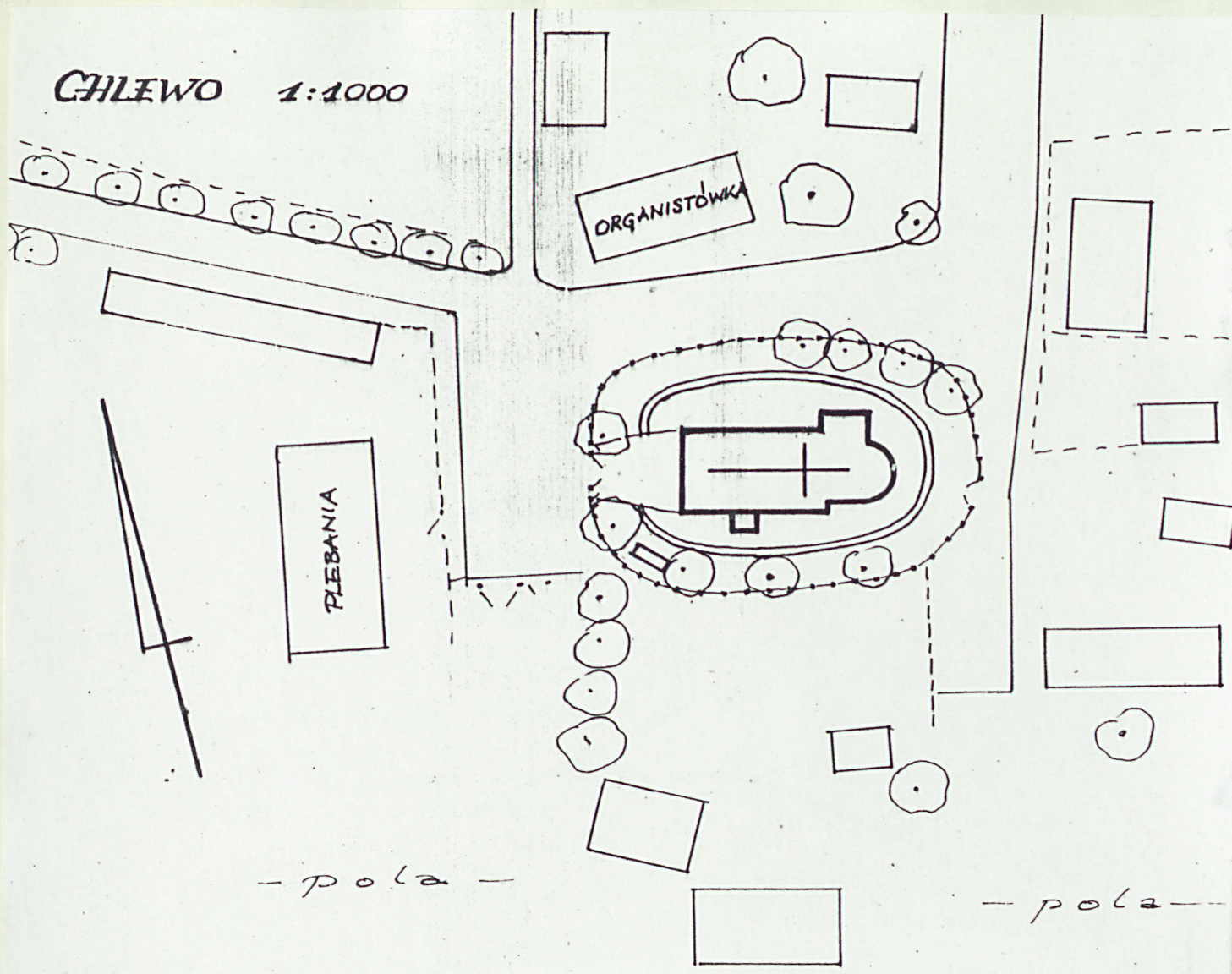
→ fot. 10

Drzwi zewnętrzne główne zamknięte półkoliście, w głębokiej arkadowej wnęce o podciętych spływach arkady (drzwi pierwotnie otwierane do wewnątrz), drzwi dwuskrzydłowe nowe; wejściowe na chór - umieszczone obok drzwi głównych w otworze prostokątnym, nowe; boczne - do kruchty zamknięte półkoliście, jednoskrzydłowe, deskowe opierzone rombowo szerokimi listwami profilowanymi, ćwiekowanymi, na zawiasach pasowych, w otworze umieszczone wtórnie, przycięte od góry; do zakrystii w otworze prostokątnym, nowe. Drzwi wewnętrzne z prezbiterium do zakrystii jednoskrzydłowe, prostokątne, deskowo - szpungowe, jednostronnie opierzone w romb, ćwiekowane, na zawiasach pasowych, zamek skrzynkowy - oryginalny; na ambone (dolne i górne) proste, jednoskrzydłowe, o konstrukcji płycinowej, wąskie, zamykane na klamkę zapadkową; do przedsionka jednoskrzydłowe, deskowo - szpungowe; na chórze muzycznym w prostokątnych otworach drzwi jednoskrzydłowe deskowo - szpungowe, jednostronnie opierzone, ćwiekowane, na zawiasach pasowych - na wieżbę dachową zamykane na hak, na wejściową klatkę schodową zamykane klamką zapadkową. Okna - o kształcie dzwonowatym z kotarowo odchylonymi węgarami, zamknięte nadwieszonym łukiem półpełnym, krosnowe z mocnym słupkiem i dzielonym ślemieniem - okno fasady, obecnie zasłonięte płytą z emblematem maryjnym; żeliwne, prostokątne zamknięte łukiem półpełnym, o drobnym podziale na 48 kwadratowych i 18 w układzie promienistym (zewnątrzny łuk zagęszczony) tafli - w nawie i prezbiterium, część z wietrznikami w środkowych kwaterach; analogiczne, mniejsze (25 kwadratowych tafli) w pomieszczeniu nad zakrystią i (20 kwadr. tafli) w szczycie fasady; prostokątne, drewniane, krosnowe - doświetlające klatki schodowe w grubości muru; półkoliste, drewniane, krosnowe o promienistym układzie szprosów w kruchcie.

Wkładkę założył: .....  
 (imię, nazwisko, data)  
 Materiał zebrano V-VIII.1990r.  
 Miejsce przechowywania negatywów: .....  
 Z-d Poligr. Jan Jasiński W-wa, ul. Wolna 13, tel. 12-43-83



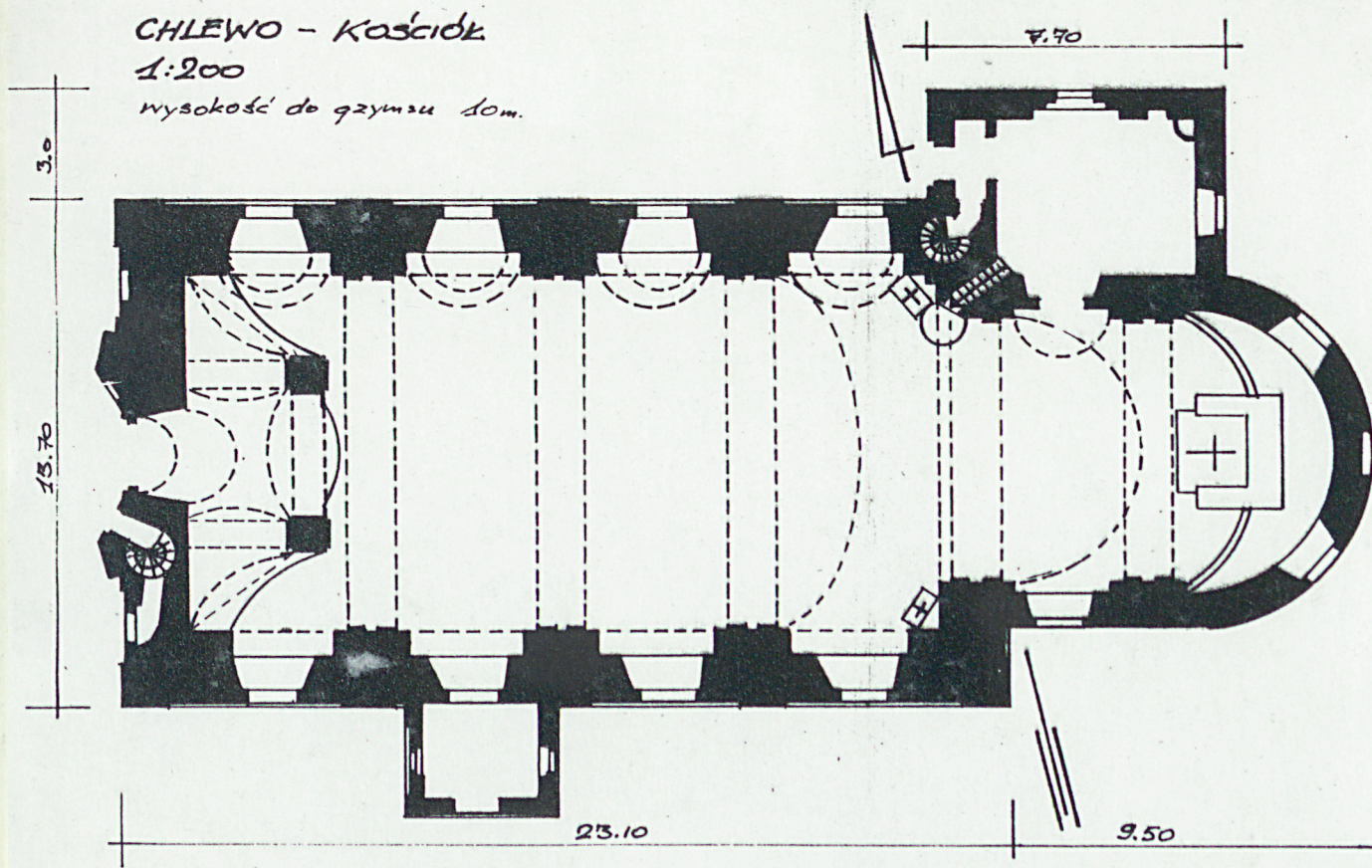
CHLEWO 1:1000



CHLEWO - Kościół

1:200

wysokość do gzymsu dom.





1. Miejscowość <b>C H L E W O</b>	2. Obiekt (nazwa jak w karcie) <b>KOŚCIÓŁ PARAFIALNY P.W. ŚW. BENEDIKTA OPATA</b>	3. Zawartość wkładki (nazwa obiektu lub materiału uzupełniającego) <b>c.d. pkt I3 - opis /rzut, bryła, elewacje/ zdjęcia</b>
--------------------------------------	--	---

## RZUT

Kościół salowy z węższym prezbiterium, zakrystią i kruchtą boczną. Nawa w kształcie wydłużonego prostokąta, czteroprzęsłowa. Prezbiterium dwuprzęsłowe, zamknięte półkoliście. Podział na przęsła zdwojonymi pilastrami: ze wspólnym belkowaniem i gurtami, podkreślony przez głębokie wnęki okienne. Zakrystia na planie prostokąta, przylega do płu. ściany prezbiterium, wydłużona o przedsionek od zach. obejmujący narożnik nawy. Kuchta boczna mała, zbliżona do kwadratu, dobudowana do pld. ściany drugiego przęsła nawy - obecnie nieużywana (schowek). Kościół dostępny przez wejście główne w fasadzie i przez przedsionek do zakrystii. Z przedsionka wejście do pomieszczenia nad zakrystią. Wejście na chór muzyczny z zewnątrz (drzwi po pld. stronie wejścia głównego). Poddasze dostępne z chóru.

## BRYŁA

Zróznicowana, o dominującej nawie i nieco niższym prezbiterium i dwukondygnacyjnej zakrystii oraz nieproporcjonalnie niskiej kruchcie. Krypta pod prezbiterium. Nawa nakryta dwuspadowym dachem zamkniętym ścianą szczytowa o wolutowym kształcie, zwieńczona krzyżem od zach. i z krzyżem na kuli przy szczycie wsch. Prezbiterium nakryte dachem dwuspadowym, od wsch. półstożkowym; połąć płu. wydłużona i odchylona nad zakrystią. Dach kruchty dwuspadowy, niski.

## ELEWACJE

Jednorodne na niskim zaznaczonym w tynku cokole, zwieńczone fryzem i gzymsem koronującym o regularnym podziale ścian nawy pilastrami. Pilastry na piedestałach zaznaczonych podwójnym uskokiem w tynku, zwieńczone kapitelem w formie odcinka belkowania i impostem. Fryz wysokości połowy impostu zamknięty profilem (podkładka, wklęska). Gzyms nieznacznie gierowany nad pilastrami, trój-



fot. 3.

EWIDENCJA I DOKUMENTACJA  
OBIEKTÓW ZABYTKOWYCH  
Bożena Narębska  
ul. Podmiejska 34 m. 43  
62-800 K...

Wkładkę założył: .....  
V-VIII.1990r. (imię, nazwisko, data)

Miejsce przechowywania negatywów: .....

Z-d Poligr. Jan Jasiński W-wa, ul. Wolna 13, tel. 12-43-83

Wzór ODZ 1978 r.



pot. 5



pot. 8.



pot. 9



pot. 6.



pot. 31 →

pot. 7.





1. Miejscowość C H L E W O	2. Obiekt (nazwa jak w karcie) KOŚCIÓŁ PARAFIALNY P.W.ŚW. BENEDYKTA OPATA	3. Zawartość wkładki (nazwa obiektu lub materiału uzupełniającego) c.d. pkt I3 - opis /elewacje/ zdjęcia
-------------------------------	---	--



fot. 4.

elementowy, oddzielony od fryzu podcięciem. Element dolny, podpierający: profilowany od połowy wysokości (listewka, wałeczek, wklęska, uskok); element środkowy: płyta zamknięta od góry małym profilem (ćwierćwałek na podkładce); duża sima. Narożniki zakrystii i kruchty ujęte lizenami. Otwory okienne obwiedzione prostą opaską ze zwornikiem i geometrycznym poszerzeniem w górnej części. Pod nieznacznie wysuniętym parapetem prostokątne płyciny o odcinkowo podciętym dolnym boku. Otwory drzwiowe w prostych opaskach. Fasada trójosiowa dwukondygnacyjna ze szczytem. Osie boczne regularne, symetryczne, z prostokątnymi oknami i blendami, nieco mniejszymi na dole. Oś środkowa z portalem ujętym silnie rozchylonymi, wtopionymi w mur pseudoprzyporami w nich: wejście i symetryczna wnęka. Nad portalem tablica fundowana przez proboszcza K. Janga w 1924 r., wyżej okno o dekoracyjnym wykroju. Szczyt oddzielony gzymsem, płaski, na cokole gierowanym w osiach pilastrów. Boczne krawędzie szczytu o linii półeliptycznych wolut, zamknięte od dołu ćwierćkolami, od góry masywnym półwałkiem, całość zwieńczona półkolistym naczółkiem. Okno w szczycie z opaską zwieńczoną krzyżem. Elewacje boczne analogiczne, czteroprzęsłowe, o skrajnych przęsłach nieco szerszych, przeszło wschodnie elew.płn. skócone o część przysłoniętą bryłą zakrystii z dodatkowym oknem na klatkę schodową. Elewacja prezbiterium z regularnie rozmieszczonymi trzema otworami w półkolistej części wsch., środkowy - blenda. W przyziemiu dwa sklepienie otwory wentylacyjne krypty, okratowane. Elewacje zakrystii dwukondygnacyjne, wsch. i płn. z prostokątnymi oknami na dole i półkoliście zamkniętymi na górze, zach. z wejściem przesuniętym z osi w stronę nawy.

## WNĘTRZE

Jednonawowe, wydzielone węższe prezbiterium. Ołtarz główny architektoniczny

EWIDENCJA I DOKUMENTACJA  
OBIEKTÓW ZABYTEKÓW  
Bożena Narebska  
ul. Podmiejska 34 m. 43  
62-800 Kalisz

Wkładkę założył: .....  
V-VIII.1990r. (imię, nazwisko, data)

Miejsce przechowywania negatywów: .....



fol. 11.



fol. 13



fol. 15.



fol. 12.



fol. 14



fol. 16.





1. Miejscowość

C H L E W O

2. Obiekt (nazwa jak w karcie)

KOŚCIÓŁ PARAFIALNY  
P.W.ŚW. BENEDYKTA OPATA

3. Zawartość wkładki (nazwa obiektu lub materiału uzupełniającego)

c.d. pkt 13 - opis /wnętrze, wyposażenie/  
zdjęcia

fot. 24

z zamykanymi bramkami w linii owalu i obejściem. Ściana płu. prezbiterium z podciętym narożnikiem na ambone, we wnęce przeszła wejście do zakrystii nad nim - obecnie zasłonięta - arkada do pomieszczenia nad zakrystią. Brak wejścia do krypty. Ściany nawy podzielone arkadowymi wnękami z zamkniętymi półkoliście oknami. W drugim od zach. przeszle ściany płu. - wejście do kruchty (prostokątne zamknięte łukiem odcinkowym, wtórnie wybite).

Empora chóru muzycznego zajmuje niemal pełne przeszło zach., wsparta na dwóch prostych filarach spiętych arkadami z narożami nawy i między sobą, balustrada wydzielona mięsistym półwałkiem, murowana, pełna, o linii wklęsłej po bokach i wypukłej na osi, dekorowana polichromią.

## WYPOSAZENIE

Ołtarz główny z obrazami św. Benedykta opata i M.B. Częstochowskiej, polichromie na gurtach i sklepieniach o motywach florystycznych i z obrazami plafonowymi o tematyce z życia Chrystusa, murowany okap kominka w zakrystii, fragmenty kamiennej chrzcielnicy zmagazynowane w kruchcie, ambona i chrzcielnica klasycystyczne, w bocznym ołtarzu obraz "Zdjęcie z krzyża" (kopia wg Rubensa)

Instalacje: elektryczna, piece akumulacyjne.

fot. 23.



fot. 22

EWIDENCJA I DOKUMENTACJA  
OBIEKTÓW ZABYTKOWYCHBożena Narębska  
ul. Podmiejska 34 m. 48  
62-800 Kalisz

Wkładkę założył: ..... (imię, nazwisko, data)

V-VIII.1990r.

Miejsce przechowywania negatywów: .....

Z-d Poligr. Jan Jasiński W-wa, ul. Wolna 13, tel. 12-43-83



fot. 18.



fot. 21  
→



fot. 19



fot. 20



fot.  
17.  
→





1. Miejscowość

C H L E W O

2. Obiekt (nazwa jak w karcie)

KOŚCIÓŁ PARAFIALNY  
p.w. ŚW. BENEDYKTA OPATA

3. Zawartość wkładki (nazwa obiektu lub materiału uzupełniającego)

zdjęcia; spis zdjęć.

fol. 25




fol. 27.

fol. 28

fol. 29

fol. 26

fol. 30



EWIDENCJA I DOKUMENTACJA  
OBIEKTÓW ZABYTEKOWYCH

Bożena Narębska  
ul. Podmiejska 43

62-800  
V-VIII. 1990 r.

Wzór ODZ 1978 r.



## SPIS ILUSTRACJI

1. fasada - widok ogólny
2. prezbiterium - od płu. /fragment/
3. prezbiterium - widok od pld.
4. elewacja pld. - widok od zach.
5. zakrystia - od zach.
6. elewacja plu. - widok ogólny
7. fasada - fraagment: szczyt
8. dach nad prezbiterium i zakrystią - fragment  
gzymsy koronujący - fragment
9. kapitel pilastra  
drzwi:
  10. zewnętrzne - do kruchty
  11. do zakrystii - od prezbiterium
  12. do zakrystii - od wnętrzaokna:
  13. nawy i prezbiterium
  14. w pomieszczeniu nad zakrystią
  15. w szczycie fasady
  16. doświetlające klatkę schodową
  17. klatki schodowej - od wnętrza
  18. półkoliste kruchty
  19. słupek śrubowych schodów na chór
  20. więźba dachowa - widok ogólny
  21. sklepienie żaglaste, trójkątne - pod chóremwnętrze:
  22. widok ogólny - w kierunku ołtarza głównego
  23. widok ogólny - w kierunku chóru
  24. ściana plu. - widok od wejścia
  25. polichromie na sklepieniu prezbiterium
  26. kapitel zdwojonych pilastrów
  27. łuk tęczy - fragment
  28. arkada do pomieszczenia nad zakrystią
  29. podcięty narożnik z amboną
  30. okap kominka w zakrystii
  31. kula na wsch. krańcu kalenicy