

1. Obiekt

153/2

DZWONNICA PRZY KOŚCIELE PARAFIALNYM

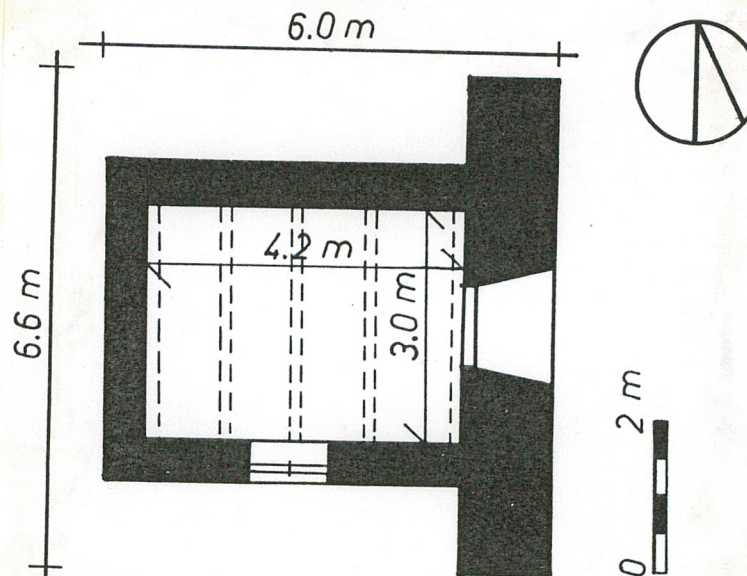
2. Czas powstania

I poł. XIX w.

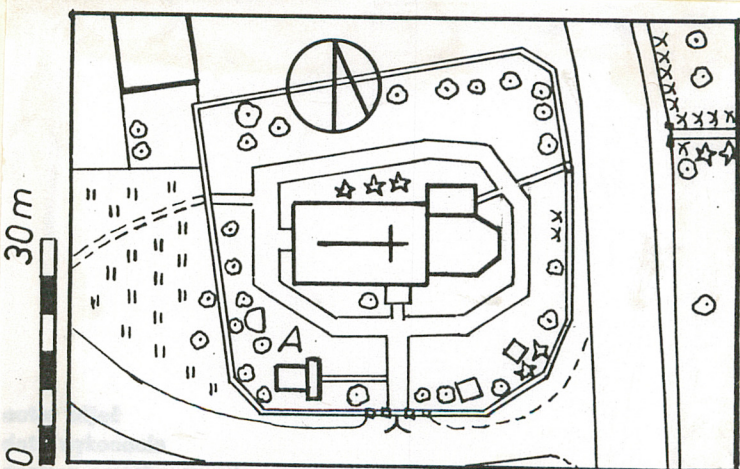
3. Miejscowość

RZEJOWICE

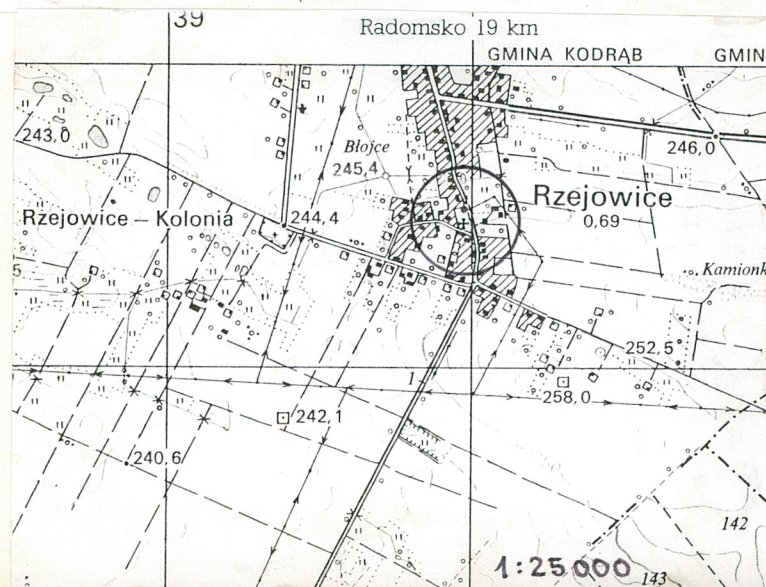
11.



RZUT POZIOMY SKALA 1:100



SYTUACJA SKALA 1:1000  
A-dzwonnica



4. Adres

97-513 Rzejowice

nr hipoteczny.....

5. Przynależność administracyjna

województwo Piotrków Tryb.

gmina Kodrąb

pow. RADOMSKO

6. Poprzednie nazwy miejscowości

Rzułowice

7. Przynależność administracyjna

przed 1. VI. 1975 r.

województwo Łódź

powiat Radomsko

8. Właściciel i jego adres

Parafia rzym.-kat.  
Wszystkich Świętych  
97-513 Rzejowice

9. Użytkownik i jego adres

Parafia rzym.-kat.  
Wszystkich Świętych  
97-513 Rzejowice

10. Rejestr zabytków

Nr 748 data 27.12.1967



Historia: Dzwonnica wzniesiona w I poł.XIXw. przy kościele parafialnym Wszystkich Świętych z I poł. XVIII w.

Styl: uproszczone formy klasyczne

Usytuowanie: Dzwonnica usytuowana na terenie dawnego cmentarza przykościelnego, w jego pld.-zach narożu ok.10m od pld.-zach.narożnika kościoła, obok murowanego parkanu. Teren zadrzewiony i porośnięty krzewami.

Materiał i konstrukcja: Dzwonnica murowana z cegły ceramicznej pełnej, obustronnie tynkowana. Konstrukcja dachowa belkowa krokwiowo-jętkowa. Dachy kryte blachą ocynkowaną. Posadzka cementowa. Drzwi wewnątrz deskowane, zewnątrz płycinowe. Okno pojedyncze, rama drewniana konstrukcji futrynowej, szkło zwykłe.

Plan : Dzwonnica na planie litery T. Część frontową tworzy gruby szeroki mur służący w górnej części do zawieszania dzwonów. Do niego od zach. przylega prostokątne pomieszczenie gospodarcze.

Bryła: Część frontowa wyższa zwieńczona daszkiem dwuspadowym z uskokiem. Pomieszczenie gospodarcze od zach. niższe nakryte dachem dwuspadowym. Podpiwniczenia brak.

Elewacje: Wszystkie elewacje tynkowane malowane na biało, w przyziemiu pas cokołowy wys.ok.40 cm jasnobrązowy. W części frontowej, w fasadzie na osi prostokątny otwór drzwiowy, drzwi dwuskrzydłowe. Ościeża rozszerzające się na zewnątrz, zamknięte górami łukiem odcinkowym z szeroką opaską powyżej. W górnej części przeprute trzy otwory zamknięte arkadowo z dzwonami na poprzecznych belkach, obwiedzione górami szeroką opaską. Dołem ukośne parapety opadające na zewnątrz, obite blachą ocynkowaną. Odcinki muru między arkadami podzielone wąskimi gzymsami kordonowymi obiegającymi mur dookoła. W zwieńczeniu gzyms profilowany. Elewacje pomieszczenia gospodarczego gładkie, Od pld. prosto wycięte okno. W elewacji zachodniej trójkątny szczyt.

Wnętrze bez wystroju. Brak sklepienia, otwarta więźba dachowa z poprzecznymi belkami.

Instalacji brak



14. Kubatura ok. 50m <sup>3</sup>	15. Powierzchnia użytkowa 12,6 m <sup>2</sup>	16. Przeznaczenie pierwotne dzwonnica z pom.gospodarczym	17. Użytkowanie obecne dzwonnica z pom.gospodarczym
18. Prace budowlane i konserwatorskie, ich przebieg i dokumentacja		19. Stan zachowania (fundamenty, ściany zewnętrzne, ściany wewnętrzne, sklepienia, stropy, konstrukcje dachowe, pokrycie dachu, wyposażenie i instalacje)  Zawilgocenie murów. Łuszczenie się i odpadanie malatury. Spękania tynku	
20. Najpilniejsze postulaty konserwatorskie			



21. Akta archiwalne (rodzaj akt, numer i miejsce przechowywania)

22. Bibliografia

Katalog kościołów i duchowieństwa diecezji częstochowskiej, Częstochowa 1978, s.296  
Katalog Zabytków Sztuki w Polsce, t.II, z.4  
Warszawa 1953, s. 20

23. Źródła ikonograficzne i fotografie (rodzaj, miejsce przechowywania, sygnatury)

24. Uwagi różne

Wypełnił

dr Krzysztof Stefański

imię i nazwisko

listopad 1996

data

26. Sprawdził

imię i nazwisko

data

27. Załączniki



1. Miejscowość

2. Obiekt (nazwa jak w karcie)

3. Zawartość wkładki (nazwa obiektu lub materiału uzupełniającego)

## Spis ilustracji:

1. Widok od wsch.
2. Wejście
3. Widok od płn.-wsch.
4. Widok od płn.-zach.
5. Zwieńczenie części frontowej
6. Elewacja zach.
7. Widok od pld.-wsch.
8. Elewacja pld.



Wkładkę założył:

(imię, nazwisko data)

Miejsce przechowywania negatywów:



