

1. Obiekt

38/2

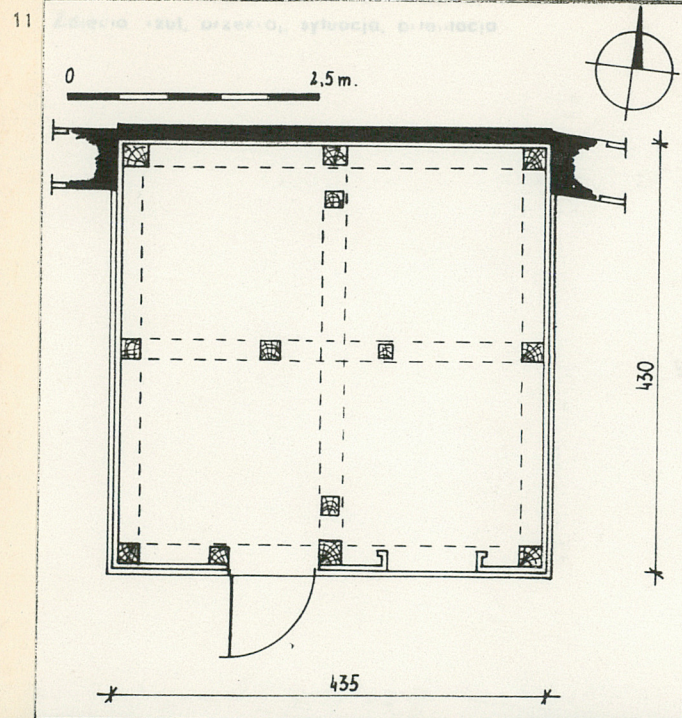
DZWONNICA przy KOŚCIELE PARAFIALNYM pw. ŚW. MARCINA

2. Czas powstania

I poł XIX w

3. Miejscowość

O S Z K O W I C E



4. Adres

Oszkowice 99-423

nr hipoteczny

5. Przynależność administracyjna

województwo skierniewickie

gmina Bielawy

pow. łowicz

6. Poprzednie nazwy miejscowości

7. Przynależność administracyjna
przed 1 VI 1975

województwo łódzkie

powiat łowicz

8. Właściciel i jego adres

Parafia rzymsko-katolicka
Oszkowice

9. Użytkownik i jego adres

jw.

10. Rejestr zabytków

Nr

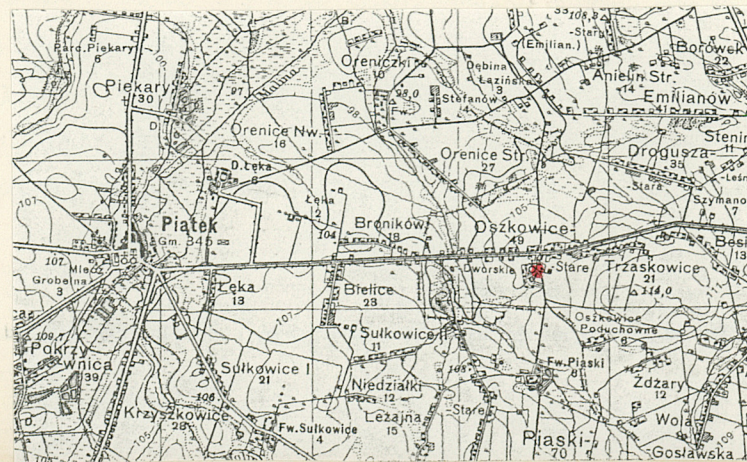
A/41

data

2.08.2007



1. Elewacja frontowa
2. Plan orientacyjny przykościelny od ptn, ujęcie
dzwonnica



12. Autorzy, historia obiektu, określenia stylu.

Pierwsza wzmianka o parafii pochodzi z 1389 r., pierwotny kościół postawiono zapewne w końcu XIV w., obecny drewniany powstał w 1629 r., z fundacji Samuela Sokołowskiego. Obecna drewniana dzwonnica postawiona prawdopodobnie w I poł XIX w., przebudowana ok 1925 r.

Dzwonnica drewniana, założona na rzucie kwadratu, w górnej partii otwory dzwonne, dach namiotowy kryty gontem.

13. Opis (sytuacja, materiał i konstrukcja, rzut, bryła, elewacje, wnętrze, wyposażenie instalacje)

Sytuacja obiektu : wieś Oszkowice położona jest ok 4 km na wsch od Piątku, przy drodze Piątek-przez Bielawy-do Łowicza. Założenie kościelne usytuowane jest w centrum wsi, ok 400 m na półd od w/w drogi. Teren przykościelny o kształcie nieregularnego owalu utworzonego przez proste odcinki muru wykonanego z cegły maszynowej na zaprawie cementowej. Mur ten posiada niski, tynkowany cementem cokolik oraz podział na przęsła. Zwieńczony dwuspadowo, pod okapem zdobienie motywem kostkowym. Wejście na teren od półn poprzez bramę z dwoma furtami po bokach, ze słupkami bramnymi dekorowanymi płycinami, skrzydła bramy i furt kowalskiej roboty, w dolnej partii zdobione ornamentem roślinnym. Dwie dodatkowe furty, od wsch prowadząca ku drodze do Piasków i od półd-wsch ku plebanii. W linii muru, na zach od bramy gł znajduje się stara, drewniana dzwonnica na podmurówce, tuż za nią nowa z elementów stalowych. W narożniku półn-zach część terenu zajmuje budynek gospodarczy dostępny z terenu cmentarza. Dookoła kościoła opaska i chodnik-betonowe. Teren silnie zadrzewiony-kasztanowce. Od półn i zach do terenu przykościelnego przylegają zabudowania wchodzące w skład plebanii.

Materiał, konstrukcja, technika : obiekt drewniany, konstrukcji słupowo-ryglowej, wym słupów- 0,25 x 0,2 m, rygli-0,2 x 0,18 m, zastrzałów-0,17 x 0,17 m. W narożach i w ścianach obiekt posiada słupy wzmocnione poziomymi ryglami i ukośnymi zastrzałami. Zastosowano łączenia ciesielskie na czop i gniazdo, zaciosy skośne, w kilku miejscach wzmocnione drewnianymi bolcami. Dzwonnica z zew oszalowana deskami pionowo, deski zbite do czoła z listwami w miejscach łączeń. Podmurówka z cegły, otynkowana, wys ok 0,15 m-0,3 m. Przyciesie dębowe gr ok 0,15 m, łączone w narożach na zamek. Budynek jednoprzestrzenny, przykryty dachem namiotowym. Krokwie dołem mocowane zaciosem skośnym w ostatnich ryglach, gęsto obite deskami, pokrycie-gont. W górnej partii ścian otwory dołem półkolisty, górą zamknięte prosto. Podłoga : wylewka betonowa. Mocowanie dzwonów na konstrukcji z 4 słupów/wym 0,2 x 0,2 i 0,16 x 0,16/ powązanych belkami i zastrzałami ze ścianami bocznymi. ELEWACJA FRONTOWA/półd/: 2-osioła, zach oś stanowią drzwi osadzone w słupach, drzwi konstrukcji deskowo-listwowo-zastrzałowej, wym 0,8 x 1,6 m, mocowane na zawiasach pasowych, zamykane na skobel z kłódką. Wsch oś stanowi otwór okienny, prostokątny, wycięty w szalunku.

14. Kubatura

ok 170 m³

15. Powierzchnia użytkowa

27,3 m²

16. Przeznaczenie pierwotne

dzwonnica

17. Użytkowanie obecne

magazynek

19. stan zachowania (fundamenty, ściany zewnętrzne, ściany wewnętrzne, sklepienia, stropy, konstrukcje dachowe, pokrycie dachu, wyposażenie i instalacje)

Stan zachowania obiektu średni. Spróchniałe przyciesie oraz w mniejszym słupy i rygle.

18. Prace budowlane i konserwatorskie, ich przebieg i dokumentacja

- ok 1925 r prawdopodobnie przebudowa dzwonnicy
- ok 1970 r wymiana gontów

20. Najpilniejsze postulaty konserwatorskie

Chemiczne zabezpieczenie elementów konstrukcyjnych.

21. Akta archiwalne (rodzaj akt, numer i miejsce przechowywania)

24. Uwagi różne

22. Bibliografia

1. Katalog zabytków sztuki w Polsce. 1954. T. II, s. 167

25. Opracował

tekst mgr E. Bonusiak, mgr J. Pietrzak VII 1993 r
imię, nazwisko, data, podpis

plany, rysunki mgr J. Pietrzak VII 1993 r
imię, nazwisko, data, podpis

zdjęcia fotogr. mgr E. Bonusiak VII 1993 r
imię, nazwisko, data, podpis

miejsce przechowywania negatywów Konserwator Wojewódzki-Skieniewice

Karta po wypełnieniu podlega ochronie na podstawie przepisów prawa autorskiego

26. Adnotacje o inspekcjach, informacje o zmianach (daty, imiona i nazwiska wypełniających)

23. Źródła ikonograficzne i fotografia (rodzaj, miejsce przechowywania, sygnatury)

27. Załączniki

Wkładka nr. 1

1. Miejscowość Oszkowice	2. Obiekt (nazwa jak w karcie) Dzwonnica	3. Zawartość wkładki (nazwa obiektu lub materiału uzupełniającego) Tekst, plan sytuacyjny, zdjęcia
-----------------------------	---	---

cd pkt 13 Górna partia ścian z dwoma otworami dzwonowymi. Pod okapem ozdobnie wycięta listwa. Pozostałe elewacje pozbawione w dolnych partiach otworów, analogiczne jak front, zmienia się w nich jedynie wysokość podmurówki do 0,3m. Brak wyposażenia.



3. Wnętrze



4. Wnętrze

5. Założenie kościoła od północy



6. Elewacja północna

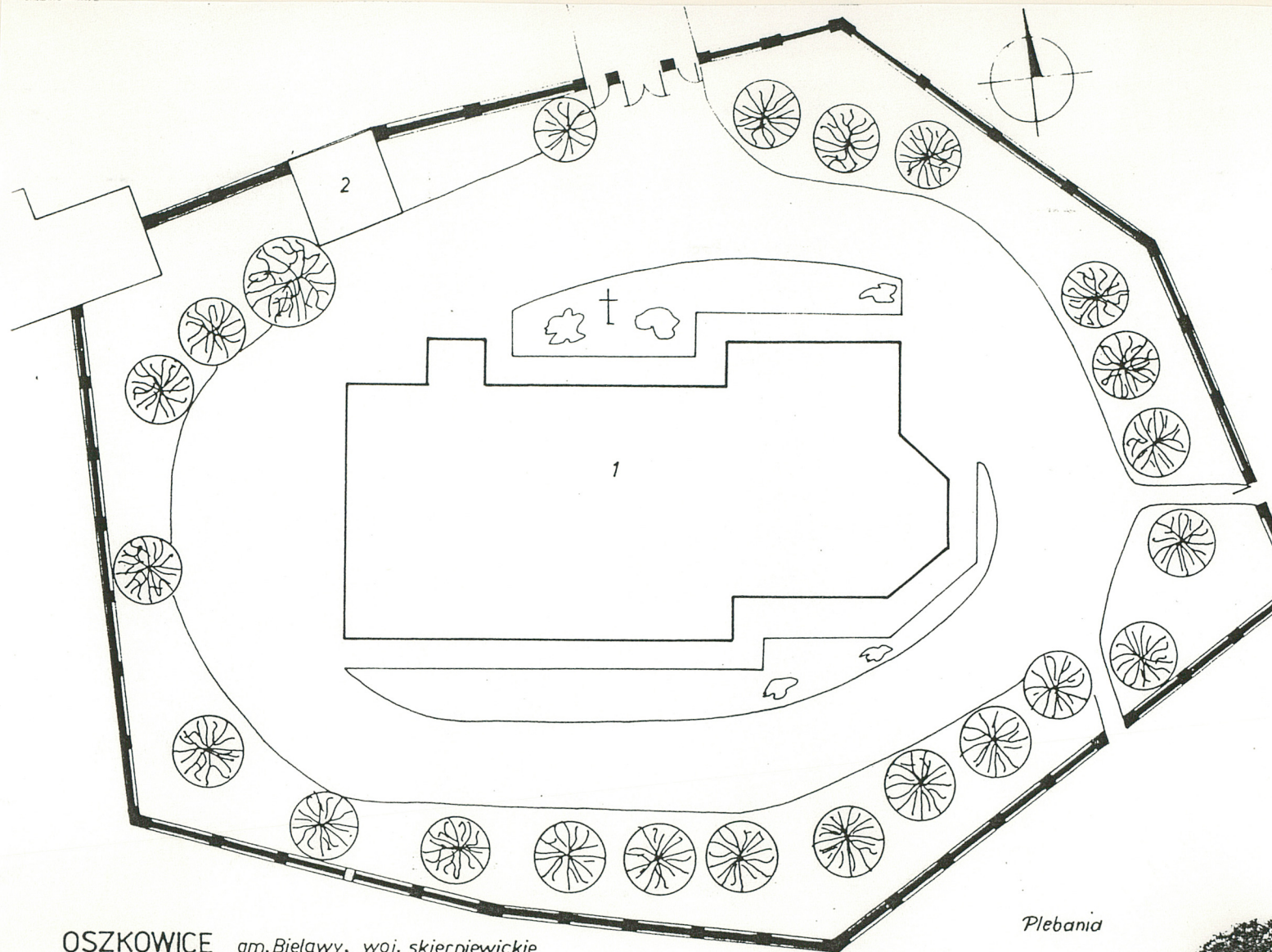


Wkładkę założył: Bonusiak, Pietrzak VII 1993 r
(imię, nazwisko, data)

Miejsce przechowywania negatywów: Konserwator...Wojewódzki-Skierniewice

Z-d Poligr. Jan Jasiński W-wa, ul. Wolna 13, tel. 12-43-83

Wzór ODZ 1978 r.



OSZKOWICE gm. Bielawy, woj. skierniewickie

1. Kościół p.w. ŚW Marcina

2 Dzwonnica

0 40m

Plebania