

KARTA CMENTARZA

NR

7470

Z

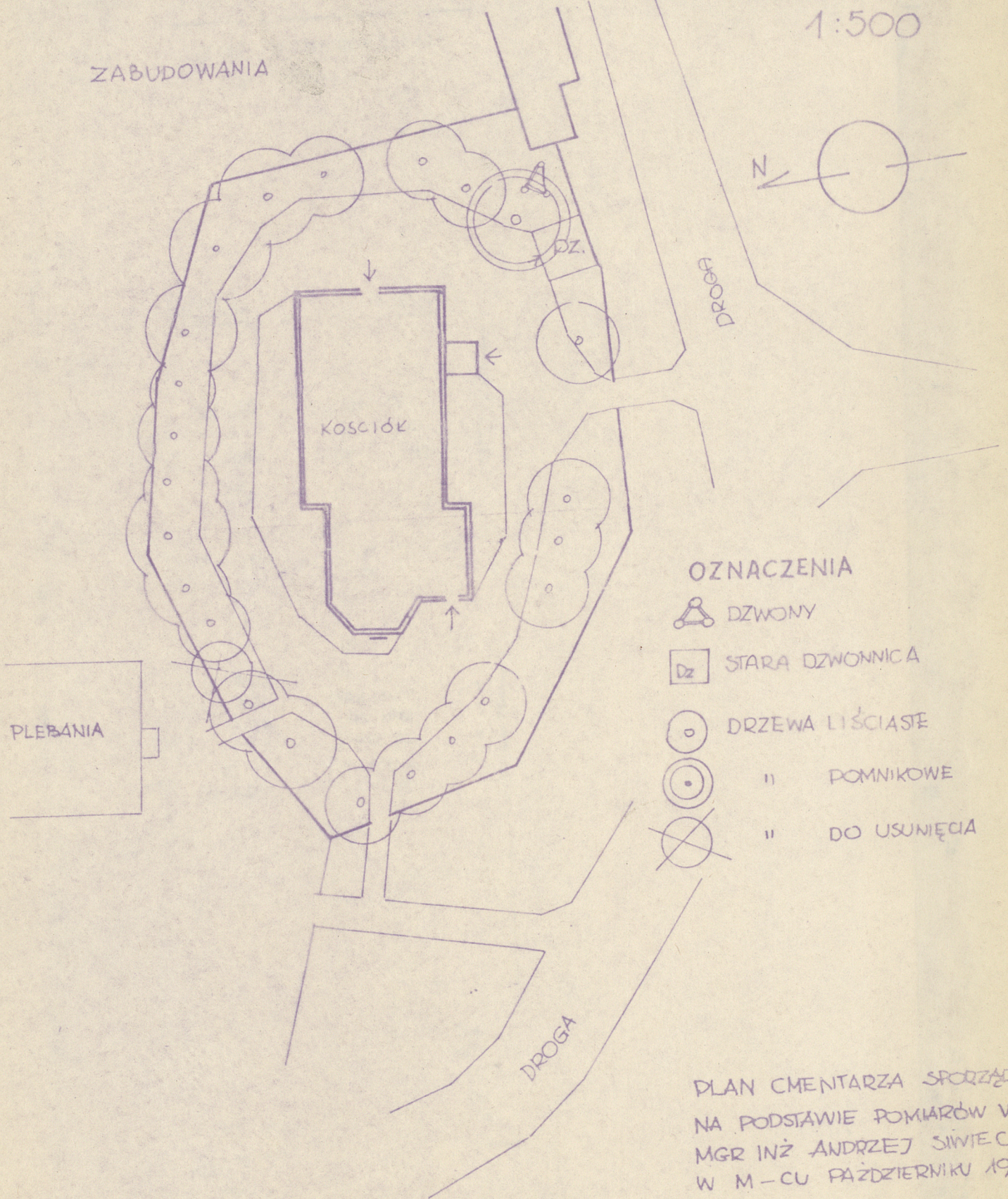
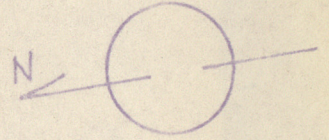
A 1. Miejscowość OSZKOWICE	6. Nazwa cmentarza [ew. nazwa dawna] cmentarz przykościelny	B 13. Najstarszy istniejący nagrobek [data] grób Familii Nakwaskich / brak daty /	15. Groby o znaczeniu historycznym lub osób szczególnie zasłużonych
2. Gmina Bielawy pow. ŁOWICKI	7. Cmentarz dawny <input checked="" type="checkbox"/> tak Cmentarz nowy (po 1945r.) <input type="checkbox"/> nie	14. Istniejąca dokumentacja cmentarza i miejsce jej przechowywania. Plan aktualny plan syt.-wysokościowy 1:10.000 Plan dawny nie ma	
3. Adres cmentarza 99-423 Bielawy Parafia rzym.-katolicka pw. św. Marcina w Oszkowiecach	8. Data założenia 1629 r.		
4. Poprzednie nazwy miejscowości j.w.	9. Przynależność wyznaniowa: obecna - rzym.-katolicka dawna - rzym.-katolicka		
5. [Nie] czynny ew. podstawa zamknięcia nie czynny	10. Powierzchnia w ha: ogólna - <input type="text" value="0,28"/> wolna - <input type="text" value="-"/>	Inne materiały archiwalne Księgi parafialne od 1825 r	
11. Położenie cmentarza W pobliżu szosy Łęczyca - Łowicz	16. Bibliografia 1/ Słownik Geograficzny Królestwa Polskiego B.Chlebowski, W.Walewski, T.VII, str.751, 1880-1902r 2/ Katalog Zabytków Sztuki w Polsce, T.II, zeszyt 5, str.61		
12. Uwagi Ter. Org. Adm. Państwowej	17. Uwagi użytkownika nie ma		

C 10. Elementy cmentarza		Czy istnieją	I L O S C				
			Do XVIII w.	1 poł. XIX w.	2 poł. XIX w.	1 poł. XX w. (do 1945r)	2 poł. XX w.
Mur ogrodzeniowy		tak			tak		
Brama I-yl		tak			tak		
Kościół		tak	1629 r				
Kaplica I-el							
Nagrobki:	wolnostojące						
	przyscienne	tablica data	nieznana				
	płyty						
Mogiły							
Inne elementy							
19. Które obiekty wpisane są do rejestru zabytków <i>cmentarz nr rej. 893A/92</i> <i>Kościół i dzwonnica A/4A</i> <i>nie ma</i> <i>2.08.2007</i>							
20.	STARODRZEW	Ilość	Ø pnia w cm	Stan zdrowotny			
	lipa	-					
	kasztanowiec	23	50-100	dobry / 2 chore /			
	jesion	-					
	tuja [żywotnik]	-					
21. Czy na terenie cmentarza znajdują się zarejestrowane pomniki przyrody ew. aleje nie ma, propozycja kasztanowca Ø 100 cm							
22. Ogólny stan zachowania zieleni na cmentarzu							
23. Charakter rozplanowania cmentarza nieregularny							
24. Czytelność układu cmentarza: - całości tak - kwater nie - nagrobków i mogił nie							
25. Ogólny stan zachowania cmentarza /nagrobków i drzewostan dobry							
26. Istniejące zagrożenia brak / 1 drzewo usunąć /							
27. Wnioski w zakresie prac: - porządkowych nie ma - remontowych nie ma - konserwatorskich tak							
28. Wnioski w zakresie niezbędnej dokumentacji: - poszczególnych nagrobków nie - ewidencji całości cmentarza nie - studium historycznego ewent. - ewentualnie dokum. projektowej nie							
29. Inne uwagi służb konserwatorskich							
30. Wypełnił: mgr. A. Siwiec Data: paźdz. 1991 r							

OSZKOWICE

1:500

ZABUDOWANIA



OZNACZENIA



DZWONY



STARA DZWONNICA



DRZEWIA LIŚCIASTE



POMNIKOWE

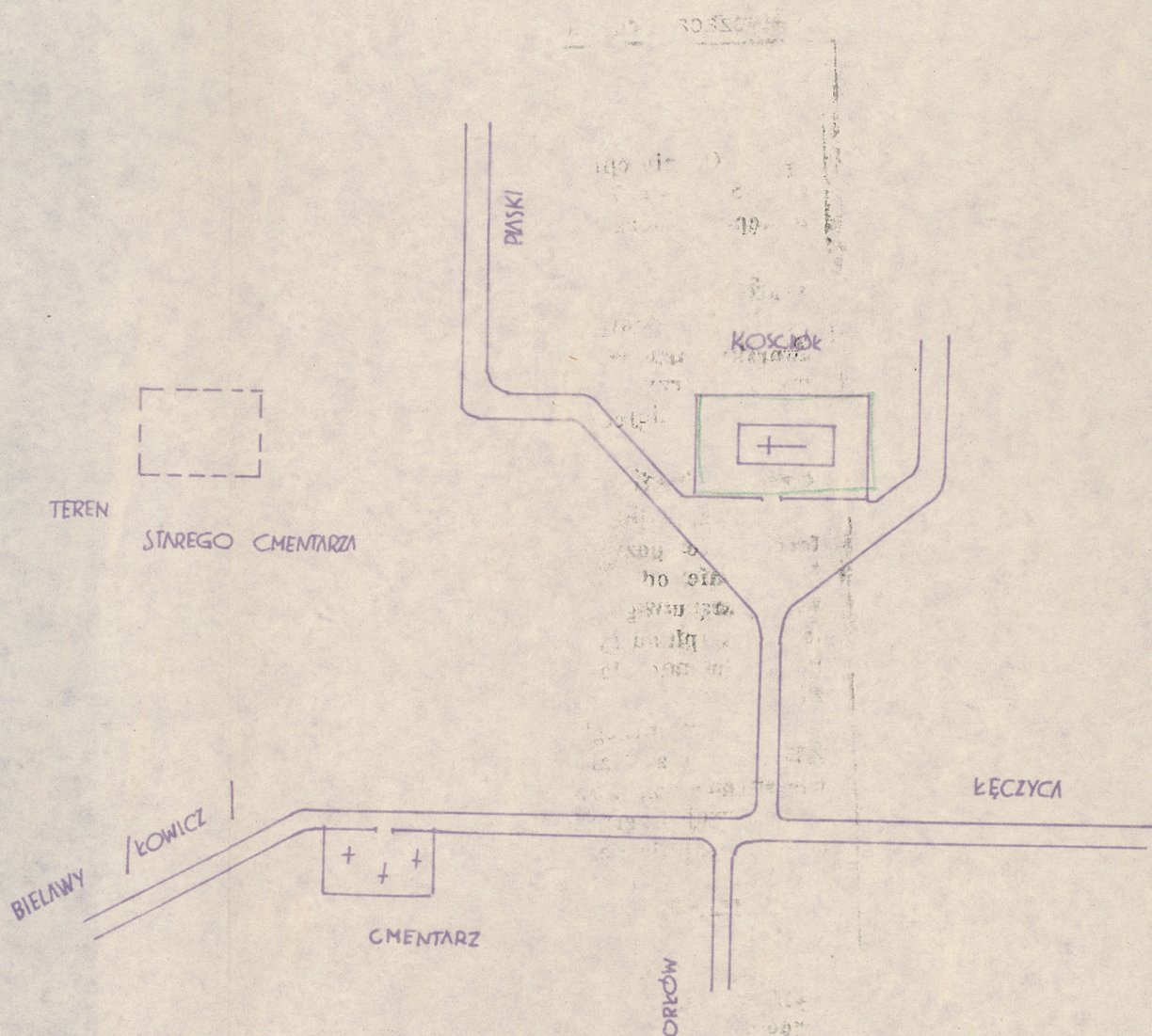


DO USUNIĘCIA

PLAN CMENTARZA SPORZĄDZIK
NA PODSTAWIE POMIARÓW WK.
MGR INŻ ANDRZEJ SIWIEC
W M-CU PAŹDZIERNIKU 1991

OSZKOWICE

1:10000
CENTRE FOR THE PR
AN INST




SYTUACJA CMENTARZA
W.G. POMIARÓW WŁASNYCH
SPORZĄDZIŁ MGR. INŻ. ANDRZEJ
SIWIEC PAZDZ. 1988



OSZKOWICE



KOŚCIÓŁ
Z 1629 r.



OSZKOWICE



Kościół
z 1629r.

