

Województwo

Łódzkie

Łódzkie

KARTA CMENTARZA

NR

7560

7

A	1. Miejscowość Łódź	6. Nazwa cmentarza (ew. nazwa dawna) Cmentarz Parafii Staro-Katolickiej Mariawitów św. Franciszka z Asyżu	B	13. Najstarszy istniejący nagrobek (data) nagrobek z 1909r. Antoniego Wojdana /1/	15. Groby o znaczeniu historycznym lub osób szczególnie zasłużonych - Witold Konopka/zm. 1985/ walczył pod Tobrukiem i Monze Casino /2/ - ks. Henryk Fabian Jarzyński dr św. teologii, proboszcz par. starokatol. mariawitów w Pabianicach/1883-1957/ /3/
	2. Gmina pow. ŁÓDZKI-WSCHODNI	7. Cmentarz dawny <input checked="" type="checkbox"/> tak Cmentarz nowy (po 1945 r.) <input type="checkbox"/> x		14. Istniejąca dokumentacja cmentarza i miejsce jej przechowywania księgi zmarłych przechowywane w parafii /ul. Franciszkańska 27/ Plan aktualny Plan z klasyfikacją gruntów. Plan dawny nie ma Inne materiały archiwalne nie ma	
	3. Adres cmentarza Łódź, ul. Wojska Polskiego	8. Data założenia W 1906r. wydzielony z cment. rzymsko-katolickiego			
	4. Poprzednie nazwy miejscowości wieś Doły	9. Przynależność wyznaniowa: obecna - od 1906 staro-katolickie dawna - mariawitów			
	5. (Nie) czynny ew. podstawa zamknięcia	10. Powierzchnia w ha: ogólna - 0,8 wolna - 0,1			
	11. Położenie cmentarza Położony jest w NE części miasta, w kompleksie cmentarzy innych wyznań. Graniczy z cment. wojskowym i katolickim.			16. Bibliografia Tygodnik "Mariawita"-rocznik 1907	
	12. Uwagi Ter. Org. Adm. Państwowej			17. Uwagi użytkownika	

C 18. ELEMENTY CMENTARZA		Czy istnieją	I L O Ś Ć				
			Do XVIII w.	1 poł. XIX w.	2 poł. XIX w.	1 poł. XX w. (do 1945 r.)	2 poł. XX w.
Mur ogrodzeniowy		tak					
Brama I-yl		tak					
Kościół		nie					
Kaplica I-el		nie					
Nagrobki:	wolnostojące	tak	-	-	-	88	253
	przyścienne	tak	-	-	-	7	22
	plyty	tak	-	-	-	4	9
Mogiły		tak	-	-	-	55	135
Inne elementy krzyż wolnostoj.							
19. Które obiekty wpisane są do rejestru zabytków							
nie ma							
20.	STARODRZEW	Ilość	Ø pnia w cm	Stan zdrowotny			
	lipa	2	50-52	dobry			
	kasztanowiec	1	70	"			
	jesion	4	50-52	"			
	tuja (żywołnik)	7	5-10	"			
	topola	8	56-58	"			
	brzoza	4	55-57	"			
	klon	4	48-52	"			
	dąb	1	64	"			
21. Czy na terenie cmentarza znajdują się zarejestrowane pomniki przyrody ew. aleje							
nie ma							
22. Ogólny stan zachowania zieleni na cmentarzu							
dobry							
23. Charakter rozplanowania cmentarza							
Część grzebalna ma kształt zbliżony do kwadratu z dwiema alejami do siebie prostopadłymi. W środku cmm. u zbiegu alejek krzyż wolnostojący.							
24. Czytelność układu cmentarza:							
- całość dobra							
- kwater, dobra							
- nagrobków i mogił dobra							
25. Ogólny stan zachowania cmentarza (nagrobków i drzewostanu)							
dobry							
26. Istniejące zagrożenia							
nie ma							
27. Wnioski w zakresie prac:							
- porządkowych -							
- remontowych -							
- konserwatorskich -							
28. Wnioski w zakresie niezbędnej dokumentacji:							
- poszczególnych nagrobków -							
- ewidencji całości cmentarza -							
- studium historycznego -							
- ewentualnie dokum. projektowej -							
29. Inne uwagi służb konserwatorskich						30. Wypełnił:	
						BP1PRZ	
						Data:	
						1986, 01.	














CMENTARZ MARIAWICKI

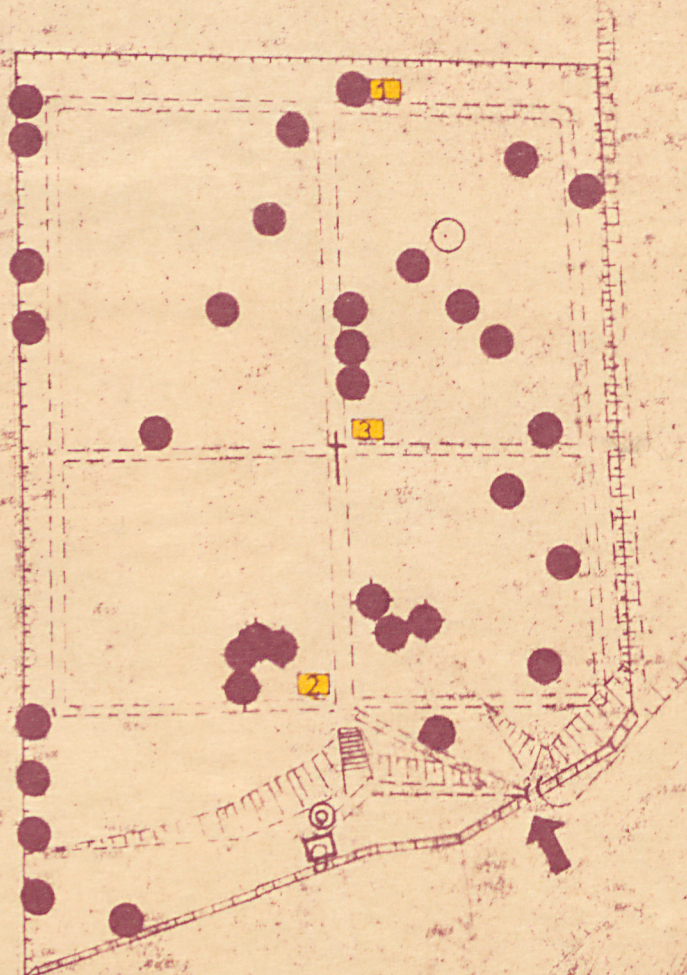
ul. WOJ. POLSKIEGO

1:1000




LEGENDA

-  DRZEWA LIŚCIASTE
-  DRZEWA IGLASTE
-  STARODRZEWO
-  KRZYŻ WOLNOSTOJĄCY
-  nr OBIEKTY WYMNIENIONE W KARCIE
CMENTARZA / NAGROBKI /
-  BUDYNEK GOSPODARCZY
-  ALEJE
-  SIATKA
-  MUR
-  BRAMA
-  FURTKA
-  STUDNIA
-  WEJŚCIE GŁÓWNE





1



2



3



4

- nr 1. aleja główna
 nr 2. nagrobek ks.F.Jarzymowskiego proboszcza parafii
 starokat.mariaw. w Pabianicach
 nr 3. widok ogólny
 nr 4. nagrobek W.Konopki uczestnika walk pod Tobrukiem
 i Monte Casino