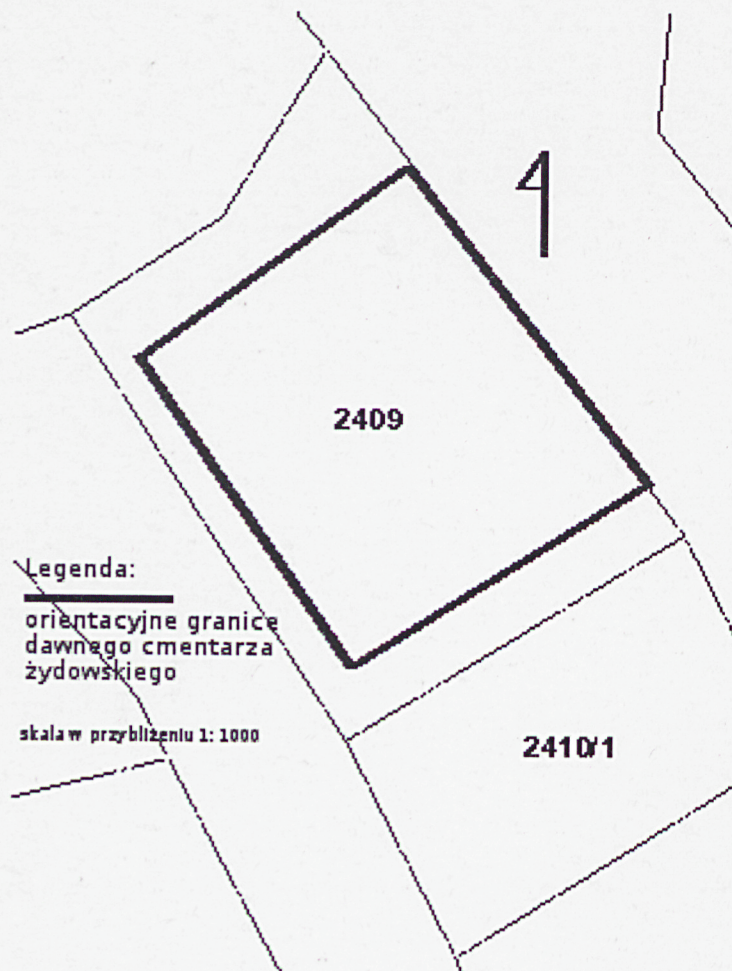


1. Miejscowość		NARODOWY INSTYTUT DZIEDZICTWA		Nr
ŻAGAŃ		KARTA CMENTARZA		14473
2. Przynależność administracyjna		7. Nazwa /ew. nazwa dawna/	14. Najstarszy istniejący nagrobek /data/	15. Groby o znaczeniu historycznym lub osób szczególnie zasłużonych
województwo lubuskie powiat żagański gmina Żagań		Juden Kirhhof (1845) Jüd. Begräbnispl. (1910) Jüdischer Friedhof (1830)	-	-
3. Adres		8. Cmentarz	16. Istniejąca dokumentacja i miejsce jej przechowywania	
ul. Berka Joselewicza 68–100 Żagań (dz. nr ewid. 2409)		dawny: TAK nowy: /po 1945/ -	-	
4. Współrzędne geograficzne		9. Czas powstania	Plan aktualny	
N: 51°36'47,15" E: 15°18'26,36"		1813 r.	-	
5. Poprzednie nazwy miejscowości		10. Przynależność wyznaniowa	Plan dawny	
SAGAN (przed 1945 r.)		obecna: - dawna: żydowski	-	
6. /Nie/czynny		11. Powierzchnia w ha	17. Inne materiały archiwalne	
Zamknięty decyzją Ministra Gospodarki Komunalnej z dnia 05.01.1955 r., znak: PZM-c/14/4227/54 i z dnia 10.03.1961 r., znak: UZ-c/14/6/59. Zlikwidowany i przeznaczony na cele jednostki wojskowej Uchwałą PMRNz dnia 24.04.1972 r. oraz decyzją Ministra Gospodarki Terenowej i Ochrony Środowiska z dnia 23.11.1973 r., znak: GK-Zc/9/73. ew. podstawa zamknięcia		ogólna: Wg różnych źródeł: 0,13 ha lub 0,22 ha wolna: -	Niemiecka mapa topograficzna, <i>Messtischblatt</i> , w skali 1:25 000, 2479 Sagan, wyd. z 1901 r. i 4357 wyd. z 1940 r. [online] www.igrek.amzp.pl [dostęp: 15.11.2017]. Korespondencja oraz rozstrzygnięcia dotyczące zamknięcia i likwacji cmentarza przechowywane w Archiwum Państwowym w Zielonej Górze. Dawne plany miasta oraz zdjęcie lotnicze ze zbiorów „Saganensis” Wirtualnego Muzeum Miasta Żagań.	
12. Położenie cmentarza		18. Bibliografia		
Położony w południowo-zachodniej część miasta, na wzniesieniu, za budynkami mieszkalnymi zlokalizowanymi przy ul. Berka Joselewicza, na działce oznaczonej nr ewid. 2409. Obecnie na terenie dawnego cmentarza znajdują się ogródki działkowe i dwa garaże.		Cmentarz żydowski w Świebodzinie, [online] www.sztetl.org.pl [dostęp: 15.11.2017]; F. Połomski, <i>Zawłaszczanie i sprzedaż cmentarzy żydowskich w latach II wojny światowej na Śląsku</i> , [w:] <i>Studia nad faszyzmem i zbrodniami hitlerowskimi</i> , t. XI, Wrocław 1987, s. 327 i 330; Z. K. Popiel, <i>Dzieje pewnego cmentarza</i> , [w:] <i>"Zachodni Goniec Regionalny"</i> , 4(2000), s. 13, M. R. Świątek, <i>Żagańskie nekropolie</i> , [w:] <i>"Zachodni Goniec Regionalny"</i> , 2(2002), s. 14; <i>Żydowskie cmentarze w województwie gorzowskim</i> (maszynopis) [b.m.w] [ok. 1980]		
13. Uwagi użytkownika				

21. Elementy Cmentarza		Czy istnieją	Ilość						26. Charakter rozplanowania cmentarza
			Do XVIIIw.	1 poł. XIX w.	2 poł. XIXw.	1 poł. XX w. (do 1945r.)	2 poł. XX w.	XXI w. (data)	-
Ogrodzenie		NIE	-	-	-	-	-	-	27. Czytelność układu cmentarza Całość - całkowicie nieczytelna kwater - całkowicie nieczytelna nagrobków i mogił - całkowicie nieczytelna
Brama/-y/		NIE	-	-	-	-	-	-	
Kościół cmentarny		NIE	-	-	-	-	-	-	
Kaplica/-e/ mauzoleum		NIE	-	-	-	-	-	-	
Nagrobki:	wolnostojące	NIE	-	-	-	-	-	-	
	przyściennie	NIE	-	-	-	-	-	-	
	płyty	NIE	-	-	-	-	-	-	
Mogiły		NIE	-	-	-	-	-	-	28. Ogólny stan zachowania cmentarza /nagrobków/ Na powierzchni nie zachowały się nagrobki ani inne ślady istnienia cmentarza w tym miejscu. Niemniej nie jest wykluczone, że relikty nagrobków oraz innych elementów, a także szczątki ludzkie znajdują się po ziemi.
Inne elementy		NIE	-	-	-	-	-	-	
22. Formy ochrony Cmentarz położony w otoczeniu miasta wpisanego do rejestru zabytków pod nr 70 decyzją z dnia 7.11.1957 r. oraz 2169 decyzją z dnia 31.01.1975 r.									29. Istniejące zagrożenia
23. Starodrzew		Ilość		Ø pnia w cm		Stan zdrowotny			Prowadzenie inwestycji na terenie danego cmentarza.
-		-		-		-			30. Wnioski w zakresie prac porządkowych – teren dawnego cmentarza powinien zostać odpowiednio oznakowany i upamiętniony (tablica, pomnik itp.). remontowych – - konserwatorskich – -
-		-		-		-			
-		-		-		-			
-		-		-		-			
-		-		-		-			
-		-		-		-			
-		-		-		-			
-		-		-		-			
-		-		-		-			
-		-		-		-			
-		-		-		-			
-		-		-		-			
-		-		-		-			
-		-		-		-			
-		-		-		-			
24. Zarejestrowane pomniki przyrody ew. aleje									31. Wnioski w zakresie niezbędnej dokumentacji
-									poszczególnych nagrobków – -
-									inwentaryzacji cmentarza – wskazane jest szczegółowe i dokładne wytyczenie granic dawnego cmentarza przez geodetę oraz rozpoznanie miejsca wtórnego wykorzystania macew (przypuszczalnie użytych do naprawy nawierzchni ul. Waryńskiego oraz budowy sali gimnastycznej LO im. Stefana. Banacha).
-									studium historycznego – j. w.
-									ewentualnie dokumentacji projektowej – -
25. Ogólny stan zachowania zieleni na cmentarzu				32. Uwagi					33. Opracowanie karty ewidencyjnej (autor, data i podpis)
Nie zachowała się zieleń związana z dawnym układem cmentarza w postaci alei, szpalerów - przy murach cmentarza i dawnych kwaterach, czy też pojedynczych nasadzeń. Obecnie zlokalizowane są tu ogródki działkowe i dwa garaże.				Ze względu na specyfikę cmentarzy żydowskich wynikającą z tradycji i prawa judaizmu oraz możliwość zachowania w ziemi szczątków ludzkich, teren dawnego kirkutu powinien zostać wyłączony spod jakichkolwiek inwestycji.					
									mgr Maja Błażejewska 01.12.2017 r.

19. II. Szkic cmentarza /plan/, II. Orientacja.



I.

II.



1.



2.

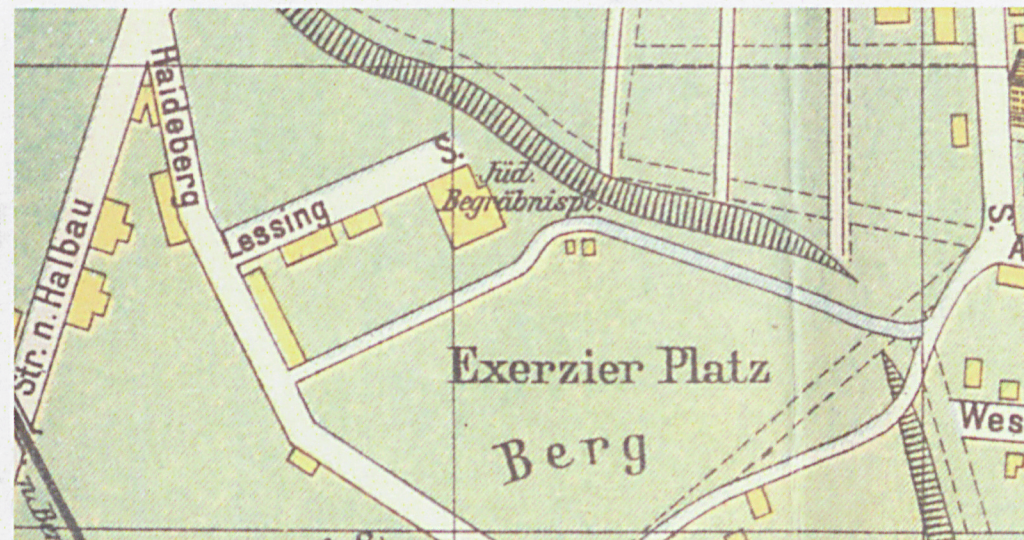
miejsowość: Żagań
gmina: Żagań
powiat: zagański
województwo: lubuskie

KARTA CMENTARZA

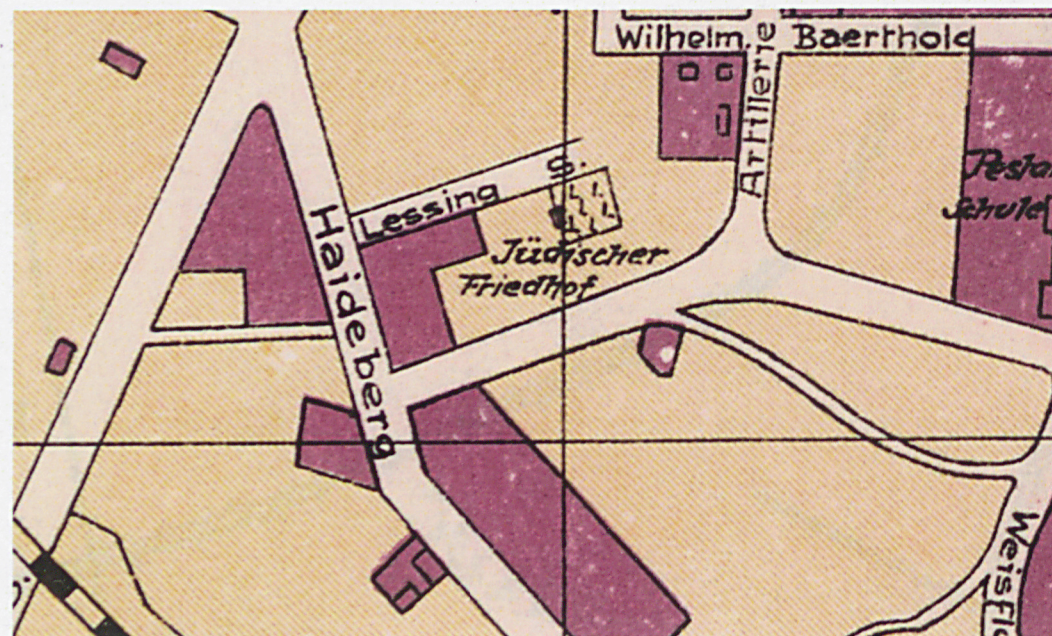
zawartość: 1. fragm. planu Żagania z 1845 r., 2. fragm. planu Żagania z 1910, 3. fragm. planu Żagania z 1930 r., 4. fragm. niem. mapy topograficznej z 1940 r., 5. zdjęcie lotnicze z 1948 r., 6. współczesne zdjęcie lotnicze. Il. 1-5 ze zbiorów „Saganensis” Wirtualnego Muzeum Miasta Żagań, il. 6 za: mapy.geoportal.gov.pl



1.



3.



2.



4.



5.



6.

miejsowość: Żagań
gmina: Żagań
powiat: żagański
województwo: lubuskie

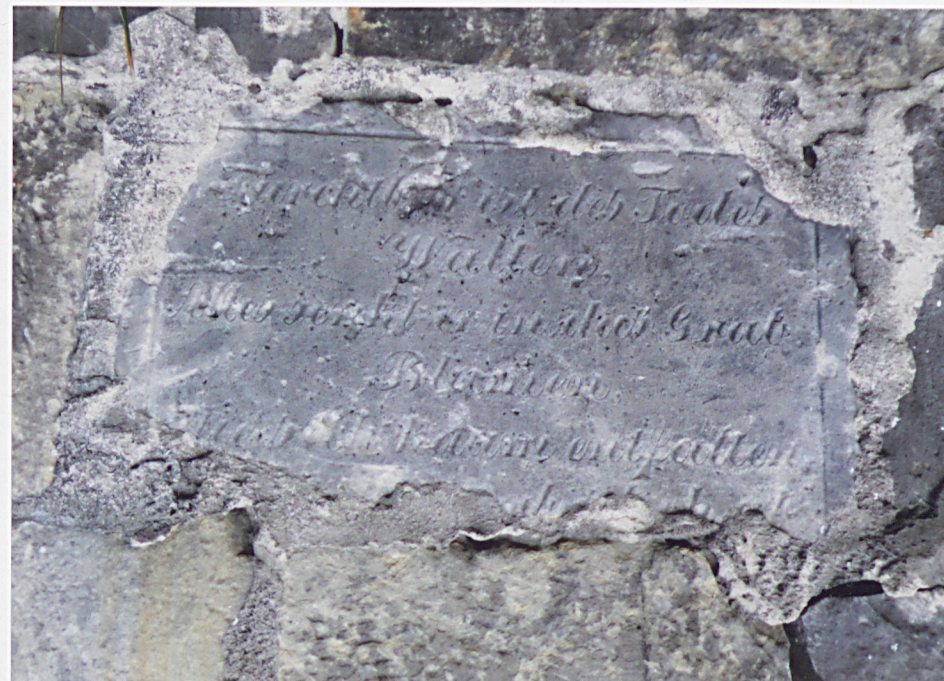
KARTA CMENTARZA

Zawartość: cd. dokumentacji fotograficznej: 3.-6. sala gimnastyczna
Liceum ogólnokształcącego im. Stefana Banacha położonego przy
ul. Orłąt Lwowskich 4 w Żaganiu, 7. ul. Waryńskiego.



3.

4.



5.



6.



7.

Jak wskazał [REDACTED] macewy z dawnego cmentarza żydowskiego miały zostać wykorzystane do naprawy nawierzchni ul. Waryńskiego. Przy czym wskazane jest również rozpoznanie pochodzenia płyt nagrobnych użytych do budowy sali gimnastycznej Liceum Ogólnokształcącego im. Stefana