

Województwo

Lubuskie

Zielonogórskie

## KARTA CMENTARZA

NR

6851

N

<b>A</b> 1. Miejscowość  ZIELONA GÓRA IV		5. Nazwa cmentarza (ew. nazwa dawna)  miejsce pocmentarne obecnie skwer		<b>B</b> 13. Najstarszy istniejący nagrobek (data)	15. Groby o znaczeniu historycznym lub osób szczególnie zasłużonych  Cmentarz był założony na rzucie prostokąta wokół kościoła parafialnego pw. NMP.  W murze kościoła XVIII-wieczna płyta nagrobna. Pozostałe we wnętrzu kościoła.
2. Gmina	pow. Zielona Góra miasto	7. Cmentarz dawny <input checked="" type="checkbox"/> tak Cmentarz nowy (po 1945r.) <input checked="" type="checkbox"/> nie	14. Istniejąca dokumentacja cmentarza i miejsce jej przechowywania		
3. Adres cmentarza  ul. Ciesielska		8. Data założenia  pocz. XVI wieku		Plan aktualny  —	
4. Poprzednie nazwy miejscowości  "Grunberg		9. Przynależność wyznaniowa: obecna — dawna — ewangelicka		Plan dawny  —	
5. (Nie) czynny ew. podstawa zamknięcia  nieczynny		10 Powierzchnia w ha: ogólna — <input checked="" type="checkbox"/> aktualnie do ustalenia wolna — <input type="checkbox"/>		Inne materiały archiwalne  —	
11. Położenie cmentarza — Położony w centrum miasta, wokół kościoła parafialnego.				16. Bibliografia Hugo Schmidt, Geschichte der Stadt Grunberg, repr. po str 70, ryc. 5	
12. Uwagi Ter. Org. Adm. Państwowej				17. Uwagi użytkownika	



C <sup>18</sup> Elementy cmentarza		Czy istnieją	I L O Ś Ć				
			Do XVIII w.	1 poł. XIX w	2 poł. XIX w	1 poł. XX w (do 1945r.)	2 poł. XX w
Mur ogrodzeniowy		nie					
Brama (-y)		nie					
Kościół		tak	1				
Kaplica (-e)		nie					
Nagrobki	wolnostojące	nie					
	<del>/płyty/</del> przyscienne	tak	1				
	płyty	nie	teren uporządkowany				
Mogiły		nie					
Inne elementy		nie					

19. Które obiekty wpisane są do rejestru zabytków

obwód

20. STARODRZEW	Ilość	Ø pnia w cm	Stan zdrowotny średni
lipa	4	100-300	katalpa - 1 /140/
kasztanowiec	2	300-320	pozostałości alei głogowej
jesion	1	180	+ 3 /140-180/-dziuplast
tuja (żywołnik)		nie ma	
klon	2	180	+ 1 /260/
wierzby	2	160, 180	kilka
cis	2	100	krzewów jaśminowca

21. Czy na terenie cmentarza znajdują się zarejestrowane pomniki przyrody ew. aleje

22. Ogólny stan zachowania zieleni na cmentarzu Zielen zagrożona -  
lokalizacja częściowo na parkingu.

23. Charakter rozplanowania cmentarza  
Charakter układu całkowicie zniszczony późniejszą zabudową i wtórnymi podziałami.

24. Czytelność układu cmentarza:

- całości  
- kwater nieczytelna  
- nagrobków i mogił

25. Ogólny stan zachowania cmentarza (nagrobków i drzewostanu)

nagrobków: brak  
drzewostanu: dość dobry

26. Istniejące zagrożenia

27. Wnioski w zakresie prac:

- porządkowych bieżące prace  
- remontowych porządkowe  
- konserwatorskich nadzór konserwatorski

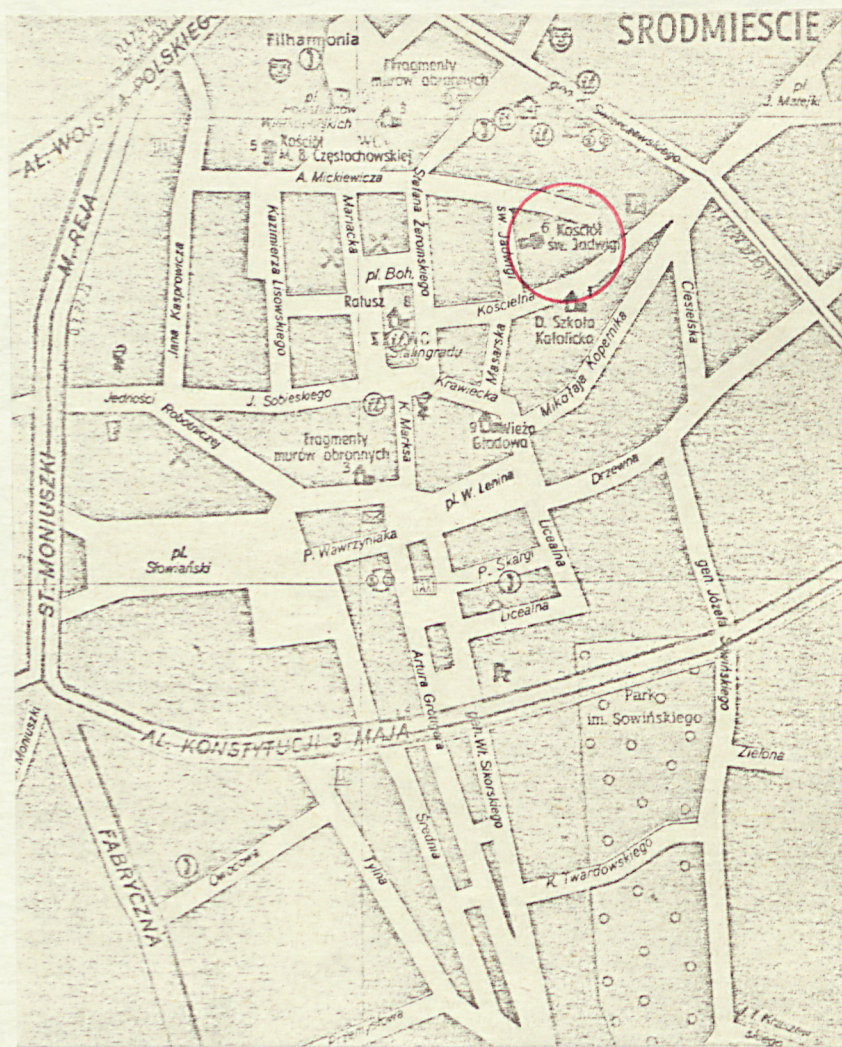
28. Wnioski w zakresie niezbędnej dokumentacji:

- poszczególnych nagrobków karty białe płyt  
- ewidencji całości cmentarza - należy wykonać  
- studium historycznego nie wymaga  
- ewentualnie dokum. projektowej nie wymaga

29. Inne uwagi służb konserwatorskich

30. Wypełnił:  
E. Lukas  
R. Awzan  
1989.










Abbildung 5.

Die katholische Stadtpfarrkirche um die Mitte des 19. Jahrhunderts. Nordseite.

1. Widok kościoła farnego z poł.  
XIX wieku od str. północnej




Abbildung 6.

Die katholische Stadtpfarrkirche um die Mitte des 19. Jahrhunderts. Südseite.

2. Widok kościoła farnego z poł.  
XIX wieku od str. południowej



3. Widok na założenie od strony  
ul. Ciesielskiej





4. Widok terenu i frag. kościoła  
od str. wschodniej



5. XVIII wieczna płyta nagrobna w  
murze prezbiterium kościoła



6. Fragment dawnego terenu cmentar-  
nego i elewacji południowej ko-  
ścioła





7. Widok ogólny założenia od strony ul. Kopernika



8. Frag. dawnego terenu cmentarnego z grupą cisów na pierwszym planie