
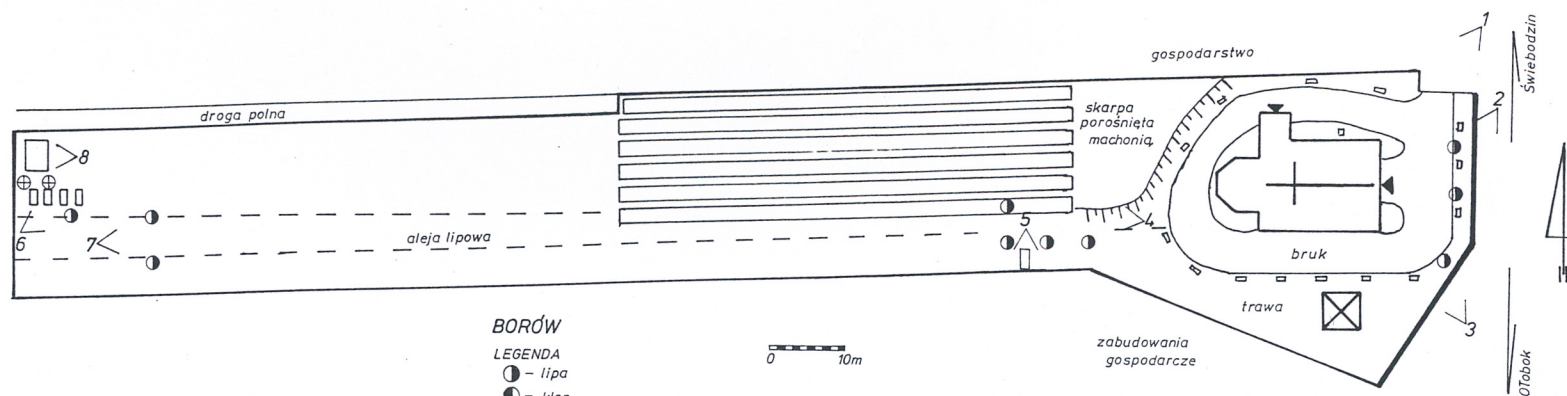


Województwo: Lubuskie zielonogórskie		<h1>KARTA CMENTARZA</h1>		Nr 6634		
A	1. Miejscowość BORÓW	6. Nazwa cmentarza (ew. nazwa dawna) cmentarz przykościelny		B	13. Najstarszy istniejący nagrobek (data) ...s von Edk (1856-1926) _____	
	2. Gmina Świebodzin <i>pow. ŚWIEBODZIŃSKI</i>	7. Cmentarz dawny <input type="checkbox"/> tak Cmentarz nowy (po 1945 r.) <input type="checkbox"/> tak				14. Istniejąca dokumentacja cmentarza i miejsce jej przechowywania Plan aktualny _____ Plan dawny _____ Inne materiały archiwalne _____
	3. Adres cmentarza dz. 57/1	8. Data założenia średniowiecze				
	4. Poprzednie nazwy miejscowości Borow, Brikholz	9. Przynależność wyznaniowa: obecna – katolicka dawna – katolicka, ewangelicka				
5. (Nie) czynny ew. podstawa zamknięcia Na miejscu starego powstaje współczesny	10. Powierzchnia w ha: ogólna – <input type="text" value="0,56"/> wolna – <input type="text" value="0,18"/>		15. Groby o znaczeniu historycznym lub osób szczególnie zasłużonych Do 1940 r. rodzina von Edk była w posiadaniu części Borowa.			
11. Położenie cmentarza Cmentarz położony jest w centrum wsi przy drodze ze Świebodzina do Ołoboku.				16. Bibliografia 1. Mapa niemiecka – skala 1:25000 ; 2. Mapa „Układ 56” w skali 1:25000; 3. F.B. Werner, rysunek kościoła z ok. 1740 r.		
12. Uwagi Ter. Org. Adm. Państwowej				17. Uwagi użytkownika		

C	18. ELEMENTY CMENTARZA	Czy istnieją	I L O Ś Ć					23. Charakter rozplanowania cmentarza Cmentarz założony na zachód od kościoła w formie wydłużonego prostokąta pomiędzy zabudowaniami wsi
			Do XVIII w.	1 poł XIX w.	2 poł XIX w.	1 poł XX w. (do 1945 r.)	2 poł XX w.	24. Czytelność układu cmentarza: - całość czytelny - kwater nieczytelny - nagrobków i mogił nieczytelny
	Mur ogrodzeniowy	nie						25. Ogólny stan zachowania cmentarza (nagrobków i drzewostanu) n a g r o b k i – d o b r y d r z e w o s t a n - d o b r y
	Brama I-yl	nie						
	Kościół	tak			1 (1870)			
	Kaplica I-el	nie						
	Nagrobki:	Wolnostojące	tak	8 (bez możliwości dokładnego datowania).				26. Istniejące zagrożenia Dalsza degradacja drzew ze szczątków po aleii lip
		Przyściennie	nie					
		Płyty	nie					
	Mogiły	nie						
	Inne elementy	nie						27. Wnioski w zakresie prac: - porządkowych — nie wymaga - remontowych - odnowić grób rodziny von Edk - konserwatorskich
19. Które elementy wpisane są do rejestru zabytków: —								
20. STARODRZEW	ilość	ø pnia w cm	S t a n z d r o w o t n y					
akacja (robinia)	2	obw.170-180	dobry					
lipa	6	obw.160-190	dobry					
klon	1	obw.160	dobry					
								28. Wnioski w zakresie niezbędnej dokumentacji: - poszczególnych nagrobków nie wymaga - ewidencji całości cmentarza nie wymaga - studium historycznego nie wymaga - ewentualnie dokum. projektowej nie wymaga
21. Czy na terenie cmentarza znajdują się zarejestrowane pomniki przyrody ew. aleje nie								29. Inne uwagi służb konserwatorskich
22. Ogółem stan zachowania zieleni na cmentarzu Starodrzew jest przetrzebiony. Większość terenu porasta trawa.								
								30. Wypełnił M. MAGDA — — NAWROCKA Data: 10. 1998 r.

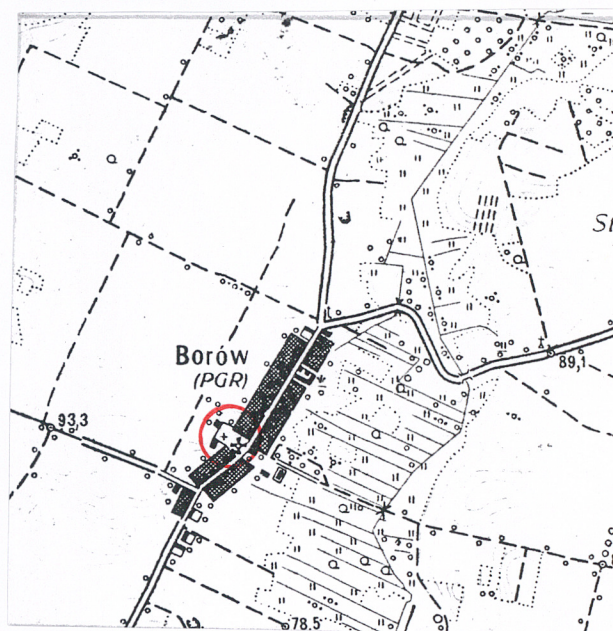
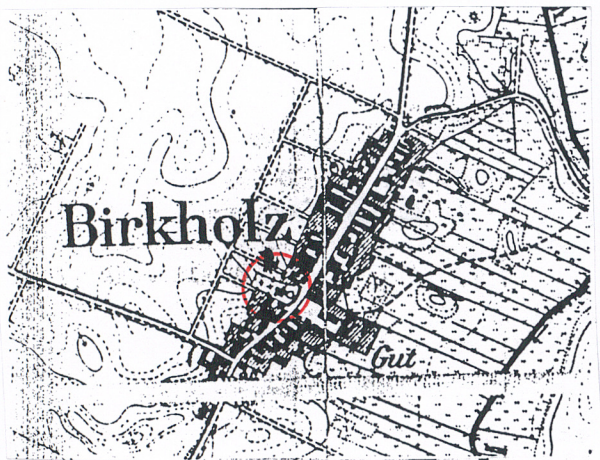


BORÓW

LEGENDA

- - lipa
- - klon
- ⊕ - akacja
- ⊗ - drewniana dzwonnica
- - stacje drogi krzyżowej

0 10m



WKŁADKA NR 1 DO KARTY EWIDENCYJNEJ CMENTARZA – BORÓW, GM. ŚWIEBODZIN

c.d. pkt 16

4. J. Nowacki, Archidiecezja poznańska w granicach historycznych i jej ustrój, s.19, 483, 487, Poznań 1964;
5. St. Kowalski, Zabytki województwa zielonogórskiego, s. 39, Zielona Góra 1987.

c.d. pkt 23

Ze starego cmentarza zachowała się fragmentarycznie aleja lipowa biegnąca przez środek założenia. Współczesne groby zacierają pierwotny układ. Cmentarz jest wyżej położony od terenu przykościelnego. Obecny budynek kościoła jest otoczony betonową drogą przy której ustawiono stacje współczesnej drogi krzyżowej. Wzniesienie od drogi głównej jest oskarpowane kamiennym murem. Na terenie przykościelnym zachowana jest niewielka drewniana dzwonnica (?) z dachem czterospadowym. W pobliżu grobu rodziny von Edk zachowały się 4 groby do, których włożono współczesne pochówki.

Wkładkę sporządziła: M. Magda - Nawrocka

WKŁADKA NR 2 DO KARTY EWIDENCYJNEJ CMENTARZA – BORÓW, GM. ŚWIEBODZIN

Spis fotografii:

1. Widok kościoła i terenu cmentarza z drogi głównej;
2. Widok kościoła i drogi krzyżowej;
3. Stacje drogi krzyżowej;
4. Ogólny widok starej i nowej części cmentarza;
5. Grób – Franza Gieringa [1863-1934];
6. Groby współczesne z wykorzystaniem starych nagrobków;
7. Drzewa stanowiące pozostałości po alei
8. Grób....s von Edk [1856-1926]





2



3



4

Wkładkę sporządziła: M. Magda - Nawrocka

WKŁADKA NR 3 DO KARTY EWIDENCYJNEJ CMENTARZA – BORÓW, GM. ŚWIEBODZIN



5



6



7



8

Wkładkę sporządziła: M. Magda - Nawrocka