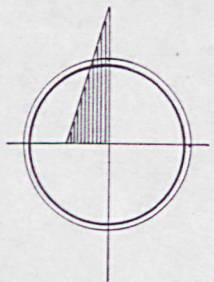


Województwo <b>LUBUSKIE</b> <b>GORZÓW WLKP</b>		<h1>KARTA CMENTARZA</h1>		NR <b>6368</b>
<b>A</b> 1. Miejscowość  <b>DOBIEGNIEW</b>		6. Nazwa cmentarza (ew. nazwa dawna) <i>przykościelny</i>		<b>B</b> 13. Najstarszy istniejący nagrobek (data) <i>brak danych</i>  15. Groby o znaczeniu historycznym lub osób szczególnie zasłużonych  <i>brak danych</i>
2. Gmina  <i>loco</i> <i>LOW, STRZELCZO - DREZDENECKI</i>		7. Cmentarz dawny <input checked="" type="checkbox"/> <i>tak</i>  Cmentarz nowy (po 1945 r.) <input type="checkbox"/> <i>—</i>		
3. Adres cmentarza  <i>Dobiegnew</i> <i>ul. Staszica 2</i>		8. Data założenia  <i>XIV w.</i>		
4. Poprzednie nazwy miejscowości  <i>Woldenberg</i>		9. Przynależność wyznaniowa obecna - <i>rzymskokatolicka</i> dawna - <i>ewangelicka</i>		
5. (Nie) czynny ew. podstawa zamknięcia  <i>zlikwidowany</i>		10. Powierzchnia w ha: ogólna - <input type="text" value="0,4424"/> wolna - <input type="text" value="—"/>		14. Istniejąca dokumentacja cmentarza i miejsce jej przechowywania  Plan aktualny <i>mapa syt.-wys. 1:1000</i>  Plan dawny <i>brak</i>  Inne materiały archiwalne <i>mapa topograficzna (Messtischblatt) 1:25000, ark. 1566 z 1890/91 r.</i>
11. Położenie cmentarza  <i>w centralnej części starego miasta w kwartale ulic: Ściegiennego, Starorynkowa, Spółdzielcza, Staszica. Teren równy</i>		16. Bibliografia  <i>brak</i>		
12. Uwagi ter. org. Adm. Państwowej  <i>właściciel: Parafia Rzymskokatolicka pw. Chrystusa Króla, ul. Staszica 6</i>  <i>działka nr 257, mapa 4</i>		17. Uwagi użytkownika  <i>kościół gotycki z XIV w. W części południowej krypty pod kościołem. Cokół z figurą NMP sygnowany: Paul Boch 1894</i>		



ELEMENTY CMENTARZA		Czy istnieją	ILOŚĆ				
			Do XVII w.	1 poł. XIX w.	2 poł. XIX w.	1 poł. XX w. (do 1945 r.)	2 poł. XX w.
Mur ogrodzeniowy		<i>nie</i>					
Brama (-y)		<i>tak</i>					<b>3</b>
Kościół		<i>tak</i>	<b>1</b>				
Kaplica (-e)		<i>nie</i>					
Nagrobki:	wolno stojące	<i>nie</i>					
	przyścienne	<i>nie</i>					
	plyty	<i>nie</i>					
Mogiły		<i>nie</i>					
Inne elementy <i>cokół</i>		<i>tak</i>			<b>1</b>		
19. Które obiekty wpisane są do rejestru zabytków <i>5-186/A</i> <i>Cmentarz + kościół nr rej. 22 z 22.10.1976 i 25.11.2005</i>							
20. STARODRZEW	Ilość	Ø pnia w cm	Stan zdrowotny				
lipa	<b>28</b>	<b>40</b>	<i>dobry</i>				
kasztanowiec							
jesion							
tuja (żywotnik)	<b>2</b>	<b>10</b>	<i>dobry</i>				
głóg	<b>10</b>	<b>25</b>	<i>dobry</i>				
świerk srebrny	<b>2</b>	<b>25</b>	<i>dobry</i>				
21. Czy na terenie cmentarza znajdują się zarejestrowane pomniki ew. aleje <i>nie</i>							
22. Ogólny stan zachowania zieleni na cmentarzu <i>rzędy drzew wzdłuż ogrodzenia i murawa</i>							
23. Charakter rozplanowania cmentarza <i>regularny</i>							
24. Czytelność układu cmentarza: - całości <i>granice pierwotnego układu przestrzennego</i> - kwater <i>zatarta</i> - nagrobków i mogił <i>zatarta</i>							
25. Ogólny stan zachowania cmentarza (nagrobków i drzewostanu) <i>brak nagrobków, współczesny drzewostan</i>							
26. Istniejące zagrożenia <i>brak</i>							
27. Wnioski w zakresie prac: - porządkowych <i>bieżąca pielęgnacja</i> - remontowych <i>—</i> - konserwatorskich <i>—</i>							
28. Wnioski w zakresie niezbędnej dokumentacji: - poszczególnych nagrobków <i>nie</i> - ewidencji całości cmentarza <i>nie</i> - studium historycznego <i>nie</i> - ewentualnie dokum. projektowej <i>nie</i>							
29. Inne uwagi służb konserwatorskich <i>ochrona układu przestrzennego zabytkowego kościoła</i>						30. Wypełnił <i>inż. Henryk Grecki</i> Data <i>30.07.1997</i>	






ZLIKWIDOWANY CMENTARZ  
PRZYKOŚCIELNY

## DOBIEGNIEW

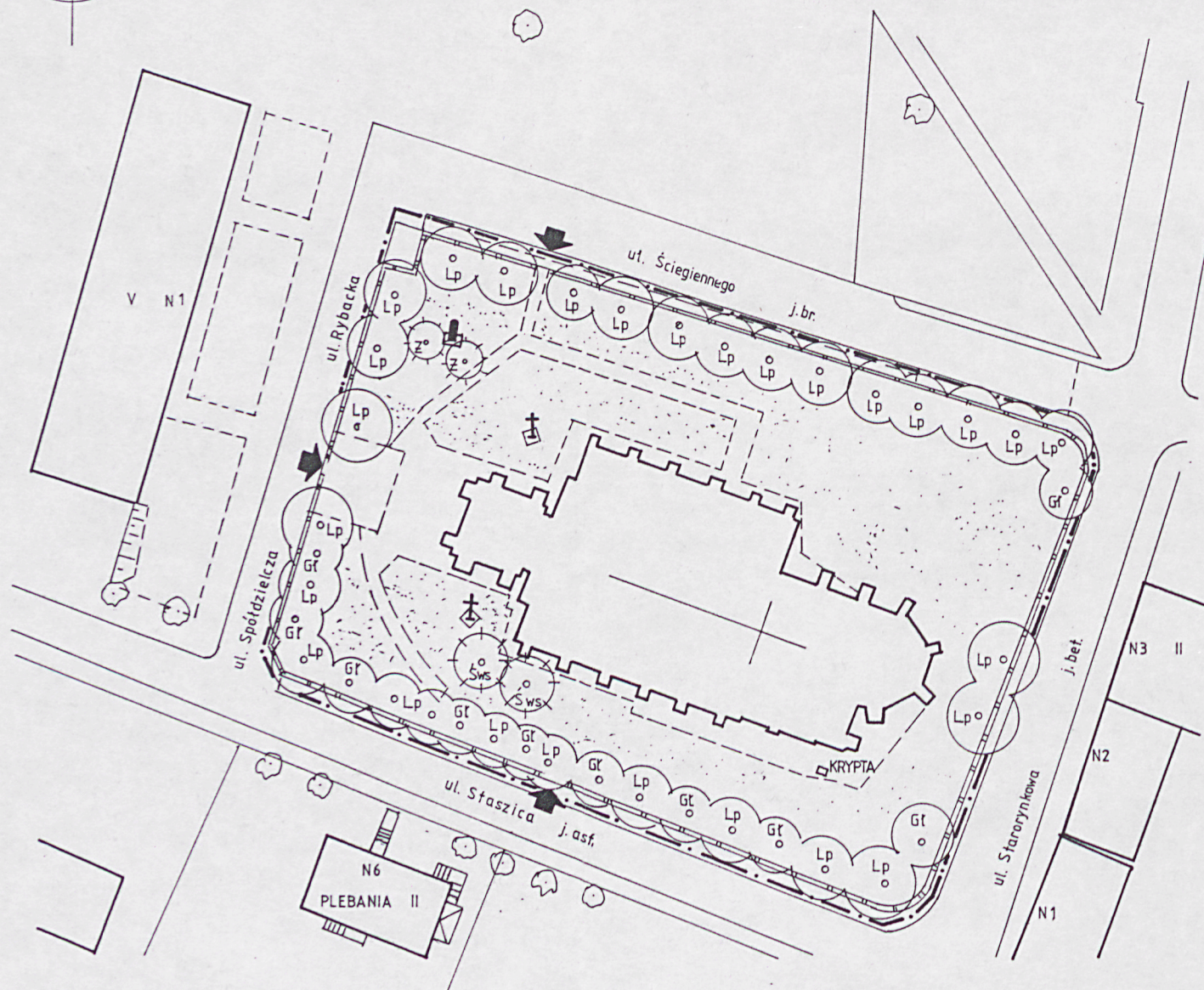
ul. Słazica 2  
woj. Gorzów Wkp.

1 " 500



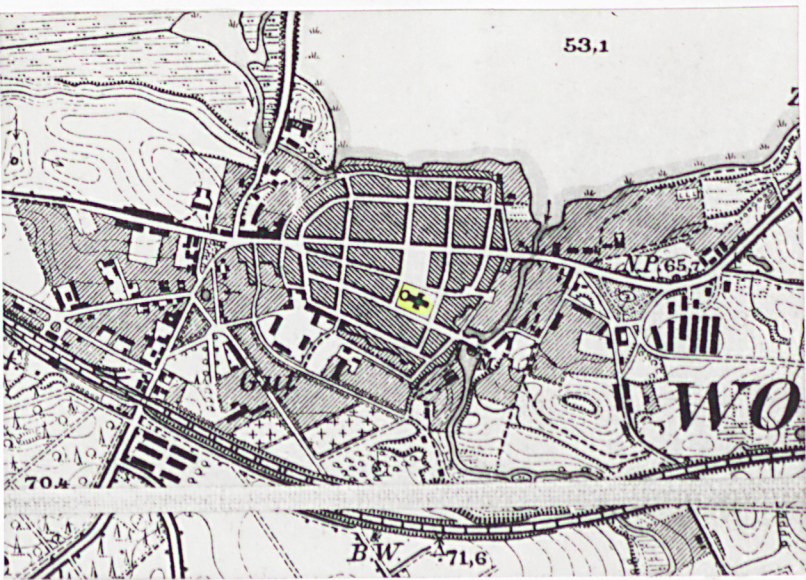
### OZNACZENIA

- DAWNA I AKTUALNA GRANICA CMENTARZA
  - SIATKA W RAMACH NA COKOLE; SKŁUPKI BET.
  - WEJŚCIE
  - STAN. I KIER. WYK. ZDJ. FOTO
  - FIGURA NMP NA COKOLE Z 1894 R.,  
WYK. PAUL BOCH
  - KRZYŻ
  - DRZEWO LIŚCIASTE
  - DRZEWO IGLASTE
  - MURAWA
- |    |      |     |               |
|----|------|-----|---------------|
| GŁ | GŁÓG | Śws | ŚWIERK SREBR. |
| Lp | LIPA | Z   | ZYWOTNIK      |





53,1



70,4

B.W.

71,6





**Dobiegniew, cmentarz przykościelny**

1. Kościół parafialny
- 2-3. Figura na cokole z 1894 r. z sygnaturą wykonawcy Paul Boch

*Foto: Ryszard Patorski, VII.1997.*

