

KARTA CMENTARZA

NR

Z

A 1. Miejscowość GEBICE	6. Nazwa cmentarza (ew. nazwa dawna) kościelny	B 13. Najstarszy istniejący nagrobek (data)	15. Groby o znaczeniu historycznym lub osób szczególnie zasłużonych <u>Dwie płyty rycerskie:</u> 1. Filip Schoeneich ur. ... zm. 15.9. 2. Jego żona Krystyna ur. Panwitz ur. ... zm. ... Płyty umieszczone na ścianach renesansowej Kaplicy stanowiącej rodzinny grobowiec.
2. Gmina Gubin <i>pow. KROŚNIEŃSKI</i>	7. Cmentarz dawny <input checked="" type="checkbox"/> tak Cmentarz nowy (po 1945r) <input type="checkbox"/> nie	14. Istniejąca dokumentacja cmentarza i miejsce jej przechowywania -	
3. Adres cmentarza	8. Data założenia XVI w.	Plan aktualny -	
4. Poprzednie nazwy miejscowości Amtitz	9. Przynależność wyznaniowa: obecna - -, dawna - ewangelicka	Plan dawny -	
5. (Nie) czynny ew. podstawa zamknięcia nieczynny	10. Powierzchnia w ha: ogólna - <input type="text" value="0.4"/> wolna - <input type="text" value="0.3"/>	Inne materiały archiwalne -	
11. Położenie cmentarza Wokół kościoła w centrum wsi.		16. Bibliografia -	
12. Uwagi Ter. Org. Adm. Państwowej		17. Uwagi użytkownika	

C ¹⁸ Elementy cmentarza		Czy istnieją	I L O Ś Ć				
			Do XVIII w.	1 poł. XIX w	2 poł. XIX w	1 poł. XX w (do 1945r.)	2 poł. XX w
Mur ogrodzeniowy /część/		tak	1				
Brama (-y)		nie					
Kościół /ruina/		tak	1				
Kaplica (-e)		tak	1				
Nagrobki	wolnostojące	nie					
	przyscienne	nie					
	płyty	tak	2				
Mogily		nie					
Inne elementy		nie					

19. Które obiekty wpisane są do rejestru zabytków

20. STARODRZEW	Ilość	Obwód pnia w cm	Stan zdrowotny
lipa	5	200-250	lipa 10 - 180
kasztanowiec	1	80	
jesion	nie		
tuja (żywnik)	nie		

21. Czy na terenie cmentarza znajdują się zarejestrowane pomniki przyrody ew. aleje

Na obwodzie b. gęste robinia, czarny bez i bez lilak. Podszyt /czarny bez +

22. Ogólny stan zachowania zieleni na cmentarzu rośliność ruderalna.

23. Charakter rozplanowania cmentarza ^{częściowo}
Na rzucie owalu o niewyczuwalnych granicach.

24. Czytelność układu cmentarza:

- całości
- kwater nieczytelna
- nagrobków i mogił

25. Ogólny stan zachowania cmentarza (nagrobków i drzewostanu)

zły

26. Istniejące zagrożenia

Całkowite zarośnięcie.

27. Wnioski w zakresie prac:

- porządkowych
- remontowych
- konserwatorskich

Z uwagi na stan zachowania karta stanowi jedyny materiał dokumentacyjny.

Konieczne i pilne przeniesienie płyt do lapidarium w Koźuchowie.

28. Wnioski w zakresie niezbędnej dokumentacji

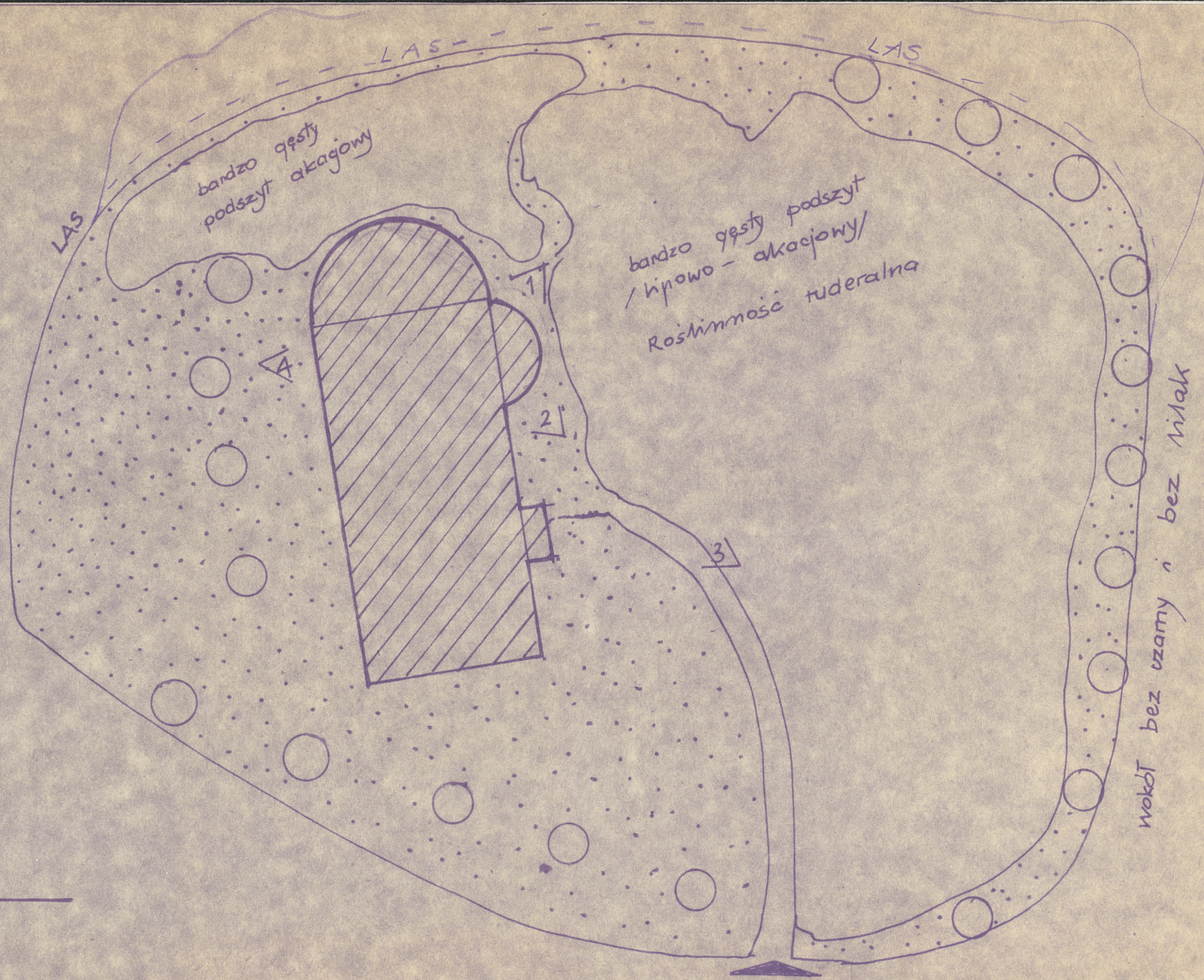
- poszczególnych nagrobków - karty białe
 - ewidencji całości cmentarza
 - studium historycznego
 - ewentualnie dokum. projektowej
- } nie wymaga


29. Inne uwagi służb konserwatorskich

30. Wypełnił: 1987
mgr inż. R. Awzan
mgr E. Lukas


Fot. K. Mielcaruk

GĘBICE






1. Płyta nagrobna na ścianie kaplicy



2. Płyta nagrobna na ścianie kaplicy



3. Widok ogólny



4. Herb nad drzwiami wejściowymi do zboru

Michał

CHARAKTERYSTYKA OBIEKTU:

położenie w terenie: cmentarz przykościelny

ogrodzenie: ceglano, parkan z żelaznymi prętami osadzonymi w kamiennym cokole. Od zachodu mur ceglany należący do sąsiedniej posesji

układ cm.: nieregularny kształt wokół posesji

budowla: kaplica, od wschodu okładająca mauzoleum rodziny Schoeneichów

nagrobki: na zewnętrznych murach 2 renesansowe płyty nagrobne prostokątne;
Pom. nagrobne u stóp muru
Rento schrońców

zielen: słodkowskie lipy przy granicach

STAN ZACHOWANIA I POTRZEBY KONSERWATORSKIE:

Zachowane jedynie kilka nagrobków i płyt
Ościwole ogrodzenie - mur był wypięty
Nagrobki ugnięte, przewrócone i brzośne

DOKUMENTACJE:

1 fot + ogólny opis

rok wyk. miejsce przechowyw.

1971 2m02, 0D2. 10K2

U nas
nie ma

wpis do rejestru: 10.XI 1975r.

KOŁO 7-0004/15 P 247/15

CMENTARZ
z wieku

ewangelicki
przykościelny

mięsc. Celbice
gmina Gubin
województwo Lubuskie
Mieleno Góra

UWAGI :

GĘBICE - CMENTARZ EWANGELICKI

PRZYKOŚCIELNY

DATA ZDJĘCIA 1974 r



foto.: mariusz
wieczorkowski

Gzbie. Am. przykościelny.
Widok w bramę cmentarną.