

Województwo

Lubuskie

GORZÓW WLKP.

KARTA CMENTARZA

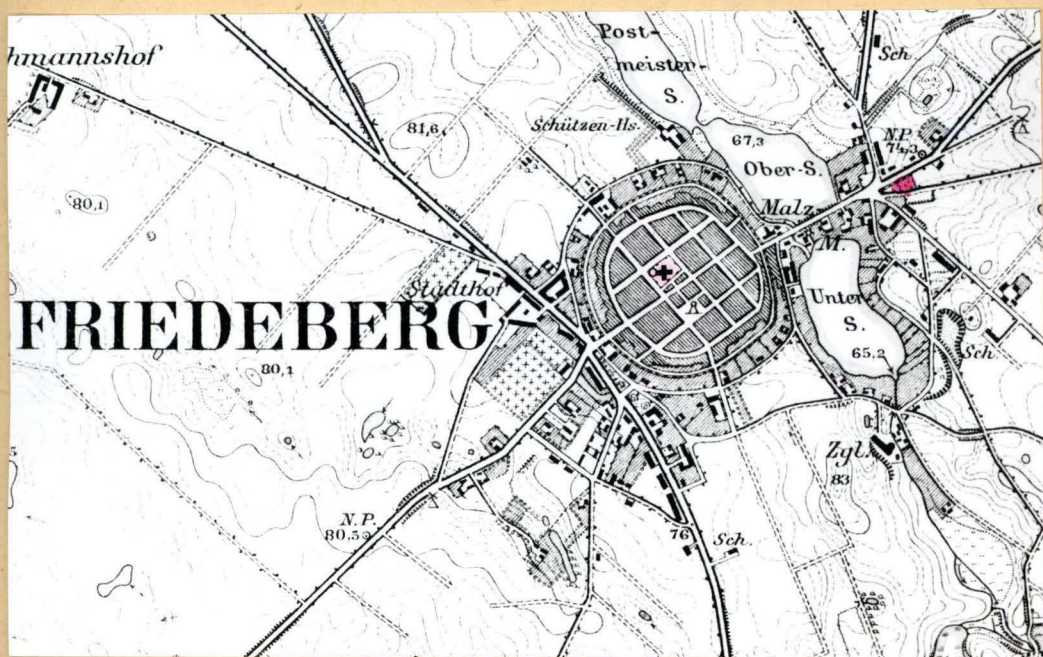
NR

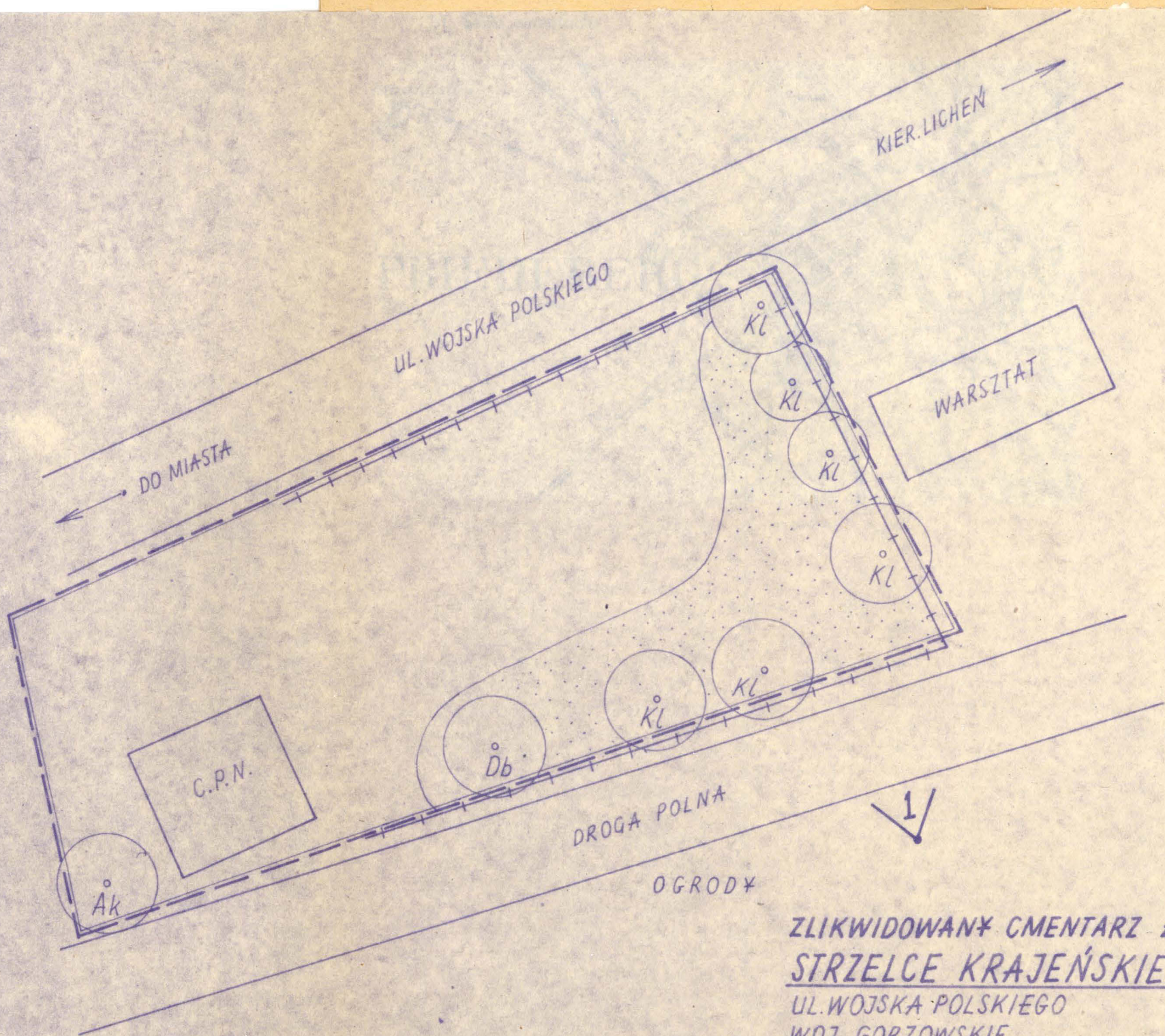
6489

N

| | | | | | |
|--|--|--|---|--|--|
| A | 1. Miejscowość STRZELCE KRAJEŃSKIE | 6. Nazwa cmentarza (ew. nazwa dawna) - | B | 13. Najstarszy istniejący nagrobek (data) brak danych | 15. Groby o znaczeniu historycznym lub osób szczególnie zasłużonych brak danych |
| 2. Gmina miasto pow. STRZELCKO-DREZDENECKI | 7. Cmentarz dawny <input checked="" type="checkbox"/> tak Cmentarz nowy (po 1945 r.) <input type="checkbox"/> - | 8. Data założenia pocz. XIX wieku | 14. Istniejąca dokumentacja cmentarza i miejsce jej przechowywania Plan aktualny brak Plan dawny brak Inne materiały archiwalne mapa stolikowa 1:25000 ark. 1636 z 1891 roku | | |
| 3. Adres cmentarza ul. Wojska Polskiego ul. GRODZIŃSKA | 4. Poprzednie nazwy miejscowości Friedeberg | 9. Przynależność wyznaniowa: obecna - - dawna - żydowska | | | |
| 5. (Nie) czynny ew. podstawa zamknięcia zlikwidowany | 10. Powierzchnia w ha: ogólna - <input type="text"/> - wolna - <input type="text"/> - | | | | |
| 11. Położenie cmentarza przy szosie wylotowej z miasta do Dobiegniewa. Na terenie cmentarza zlokalizowano stację CPN. Obok warsztat i ogrody. | | | 16. Bibliografia brak | | |
| 12. Uwagi Ter. Org. Adm. Państwowej Teren dawnego cmentarza zniwelowany; zepchnięto górę cmentarną pod nową ulicę Wojska Polskiego przechodzącą skrajem jeziora Górnego. | | | 17. Uwagi użytkownika brak uwag | | |

| | | | | | | | |
|---|-----------------|--------------|-------------|----------------|---------------|---|---|
| C 18. ELEMENTY CMENTARZA | | Czy istnieją | I L O Ś Ć | | | | 23. Charakter rozplanowania cmentarza nieznany |
| | | | Do XVIII w. | 1 poł. XIX w. | 2 poł. XIX w. | 1 poł. XX w. (do 1945 r.) | 2 poł. XX w. |
| Mur ogrodzeniowy | | nie | | | | | |
| Brama I-yl | | nie | | | | | |
| Kościół | | nie | | | | | |
| Kaplica I-el | | nie | | | | | |
| Nagrobki: | wolnostojące | nie | | | | | |
| | przyścienne | nie | | | | | |
| | plyty | nie | | | | | |
| Mogiły | | nie | | | | | |
| Inne elementy | | | | | | | |
| 19. Które obiekty wpisane są do rejestru zabytków żadne | | | | | | | |
| 20. | STARODRZEW | Ilość | Ø pnia w cm | Stan zdrowotny | | | |
| | lipa | | | | | | |
| | kasztanowiec | | | | | | |
| | jesion | | | | | | |
| | tuja (żywotnik) | | | | | | |
| | klon | 6 | 55 | dobry | | | |
| | dąb | 1 | 55 | dobry | | | |
| | akacja | 1 | 55 | dobry | | | |
| 21. Czy na terenie cmentarza znajdują się zarejestrowane pomniki przyrody ew. aleje nie | | | | | | | |
| 22. Ogólny stan zachowania zieleni na cmentarzu pojedyncze drzewa przy granicy cmentarza i murawa | | | | | | | |
| 24. Czytelność układu cmentarza: - całość zatarty przebieg granicy - kwater, zatarta - nagrobków i mogił zatarta | | | | | | | |
| 25. Ogólny stan zachowania cmentarza (nagrobków i drzewostanu) nagrobków brak, rząd starych drzew | | | | | | | |
| 26. Istniejące zagrożenia nie dotyczy | | | | | | | |
| 27. Wnioski w zakresie prac: - porządkowych nie przewiduje się - remontowych j.w. - konserwatorskich j.w. | | | | | | | |
| 28. Wnioski w zakresie niezbędnej dokumentacji: - poszczególnych nagrobków nie - ewidencji całości cmentarza nie - studium historycznego nie - ewentualnie dokum. projektowej nie | | | | | | | |
| 29. Inne uwagi służb konserwatorskich brak elementów zasługujących na ochronę | | | | | | 30. Wypełnił: inż. H. Grecki Data: 30.05.88 r. | |






ZLIKWIDOWANY CMENTARZ ŻYDOWSKI
STRZELCE KRAJEŃSKIE
 UL. WOJSKA POLSKIEGO
 WOJ. GORZOWSKIE
 1:500

SKRÓTY:

Ak - ROBINIA BIAŁA
 Db - DĄB SZYPULKOWY
 Kl - KLON POSPOLITY

OZNACZENIA

— DAWNA GRANICA CMENTARZA
 + OGRODZENIE SIATKOWE
 ○ DRZEWO LIŚCIASTE
 ▒ TRAWNIK



Strzelce Kraj., zlikwidowany cmentarz żydowski
1. Widok ogólny zadrzewienia na obrzeżu