

A

B

C

D

E

F

G

H

I

J

K

L

M

N

O

P

R

S

T

U

V

W

X

Y

Z

Nr

7286

1. Obiekt :

GOLEBNIK

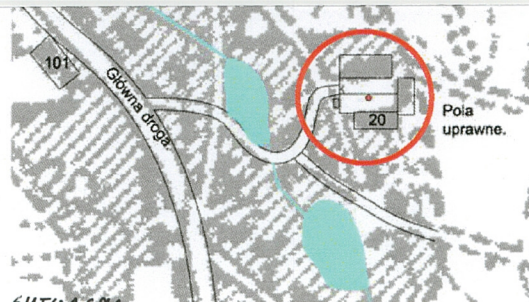
2. Czas powstania

1908 r.

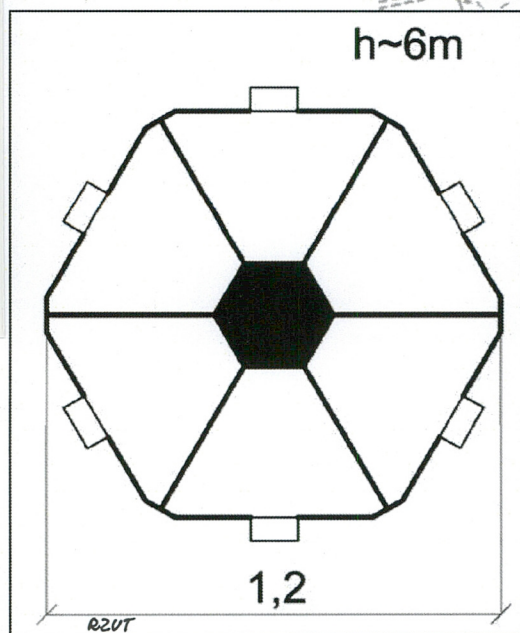
3. Miejscowość:

DROŻKÓW

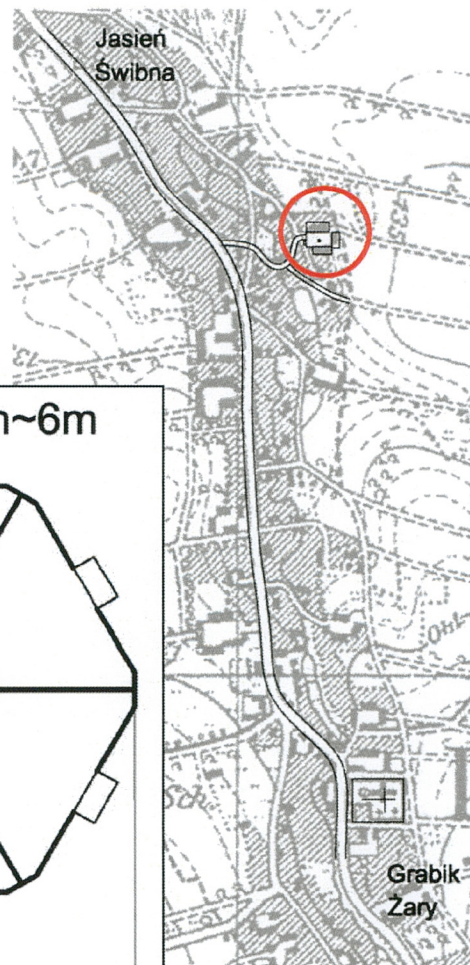
11. Zdjęcia, rzut, przekrój, sytuacja, orientacja.



SITUACJA



RZUT



ORIENTACJA

4. Adres: Drożków nr 20
nr hipoteczny: dz. nr 136/1

5. Przynależność administracyjna
województwo Lubuskie
gmina Żary
powiat żarski

6. Poprzednie nazwy miejscowości
Drascowe (1352), Droskau (niem.)
Droškaw (łuz.)

7. Przynależność administracyjna
przed 01.01 1999r.

województwo zielonogórskie
gmina Żary

8. Właściciel i jego adres:



9. Użytkownik i jego adres:

j.w.

10. Rejestr zabytków

Nr 3027 z dnia 15-05-1978r.

12. Autorzy, historia obiektu, określenia stylu

Łużycka wieś Drożków ma odległy rodowód, sięgający co najmniej XII wieku. W 1 połowie XIII stulecia została poddana reformie prawnej i przestrzennej. Otrzymała prawa samorządowe i plan łańcuchówki, wytyczony wzdłuż strumienia, płynącego w kierunku północno-zachodnim. Zabudowa wsi usytuowana była po zachodniej stronie strumienia. Po koniec XVIII wieku, w związku ze wzrostem demograficznym, zabudowę zaczęto lokalizować za strumieniem, po jego wschodniej stronie. W ciągu XIX wieku i w początkach wieku XX powstało tam kilkadziesiąt zagród rolniczych. Do takich należy również zagroda nr 20, powstała w drugiej połowie XIX wieku, na co wskazuje architektura budynków. Właścicielem gospodarstwa była prawdopodobnie osoba o nazwisku Müller, być może ojciec Hermanna Müllera, z inicjatywy którego zbudowany został w 1908 roku gołębnik. O dacie budowy gołębnika i jego właścicielu wiemy z informacji zamieszczonej na metalowej chorągiewce, jaka wieńczyła obiekt. Wiadomość o tym przekazał obecny gospodarz gospodarstwa i gołębnika. Twierdzi on także, że skorodowana chorągiewka spadła. Była bardzo zniszczona i nie nadawała się do konserwacji.

Po 1945 roku właścicielami zagrody byli rodzice obecnego właściciela [REDACTED]

13. Opis (sytuacja, materiał i konstrukcja, rzut, bryła, elewacje, wnętrza, wyposażenie, instalacje)

Drożków leży 6 km na północny zachód od Żar, przy drodze z tego miasta do Lub ska. Gospodarstwo nr 20 położone jest w północnym sektorze Drożkowa, po wschodniej stronie drogi w znacznym od niej oddaleniu (około 130m). Dojazd do posesji prowadzi boczną drogą, odchodzącą na wschód od głównego traktu w miejscu położonym naprzeciwko dawnego zajazdu (budynek nr 101), między domostwami nr 18 i nr 22. Gołębnik zlokalizowany jest w przestrzeni rozległego podwórza, obudowanego od północy, wschodu i południa murowanymi obiektami, mieszkalnym i gospodarczymi. W tradycji wiejskiego budownictwa gospodarczego gołębniki miały różne kształty; najczęściej umieszczono je wewnątrz innych obiektów gospodarczych w górnej części, z otworami wejściowymi w licu ściany. Stawiane były też jako nieduże budynki wolnostojące, z kurnikiem na parterze. Mniej popularne, chociaż szczególnie malownicze były gołębniki na słupie. Do takich właśnie należy opisywany obiekt. Gołębnik zbudowany jest z drewna-słupa, desek i listew, z daszkiem krytym gontem. Korpus w rzucie poziomym jest sześcioboczny, wewnętrznymi ściankami podzielony na tyleż gołębiczych siedlisk w każdej z czterech kondygnacji. Na zewnątrz miejsca styku boków przesłonięte są prostymi listwami. Pośrodku każdego z sześciu boków występują po cztery okrągłe otwory w układzie pionowym. Pod każdym z nich znajduje się spocznik. Korpus zwieńczony jest sześciobocznym daszkiem namiotowym zakończonym nową chorągiewką z data 2004 r. Korpus gołębnika osadzony jest na czterometrowym, w przekroju poziomym kolistym, zwężającym się ku górze.

14. Kubatura	15. Powierzchnia użytkowa	16. Przeznaczenie pierwotne	17. Użytkowanie obecne
Ok. 1,6 m ³	Ok. 3,5 m ²	Gołębnik	Gołębnik
18. Prace budowlane i konserwatorskie, ich przebieg i dokumentacja. W 2004 roku zabytek został wyremontowany ze środków konserwatorskich. Wymieniono część zużytych desek, położono nowe nakrycie dachu, uzupełniono braki w spocznikach.		19. Stan zachowania (fundamenty, ściany zewnętrzne, ściany wewnętrzne, sklepienia, stropy, konstrukcje dachowe, pokrycie dachu, wyposażenie i instalacje) <u>Fundamenty</u> : stan bardzo dobry. <u>Ściany zewnętrzne</u> : stan bardzo dobry. <u>Sklepienia i stropy</u> : stan bardzo dobry. <u>Konstrukcja dachowa</u> : stan bardzo dobry. <u>Pokrycie dachu</u> : stan bardzo dobry. <u>Wyposażenie i instalacje</u> : - stan bardzo dobry. <u>Obiekt po remoncie</u> , w stanie bardzo dobrym.	
		20. Najpilniejsze postulaty konserwatorskie -	

<p>21. Akta archiwalne (rodzaj akt, numer i miejsce przechowywania)</p> <p>Nie natrafiono na archiwalia w Oddziale Archiwum Państwowego w Żarach.</p>	<p>24. Uwagi różne</p> <p>-</p>
<p>22. Bibliografia</p> <p>-</p>	<p>25. Opracowała:</p> <p>Tekst mgr inż. Monika Drozdek</p> <p>Plany, rysunki mgr inż. Monika Drozdek</p> <p>Zdjęcia fotograficzne mgr inż. Monika Drozdek</p> <p>Miejsce przechowywania negatywów Plyta CD w archiwum WUOZ w Zielonej Górze</p> <p style="text-align: center;">KARTA PO WYPEŁNIENIU PODLEGA OCHRONIE NA PODSTAWIE PRZEPISÓW PRAWA AUTORSKIEGO</p>
<p>23. Źródła ikonograficzne i fotograficzne (rodzaj, miejsce przechowywania, sygnatura)</p> <p>1. Zbiory autorki – mapa Messtischblat.</p>	<p>26. Adnotacje o inspekcjach, informacje o zmianach (daty, imiona i nazwiska wypełniających)</p> <p>27. Załączniki</p> <p>1. Wkładka nr 1 - dokumentacja kartograficzna i fotograficzna.</p>

1. Miejscowość	DROŻKÓW	4. Obiekt (nazwa jak w karcie)	5. Zawartość wkładki (nazwa materiału uzupełniającego)
2. Gmina	Żary	GOŁĘBNIK	Dokumentacja kartograficzna i fotograficzna.
3. Województwo	lubuskie		



1. Wycinek mapy Messtischblatt nr 4356 Sorau 1939r. z miejscowością Drożków (Droskau).



2. Widok od strony północnej.



3. Widok od strony południowej.



4. Detal.



5. Widok ogólny



6. Widok ogólny.