

1. Obiekt

KAPLICA Z DZWONNICĄ

2. Czas powstania

1727

3. Miejscowość

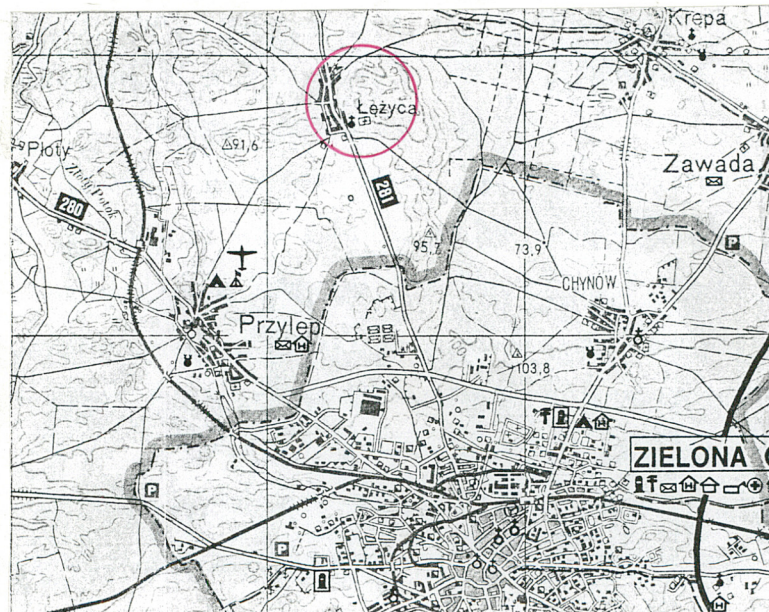
ŁĘZYCA

cz. k. ZIELONA GÓRA

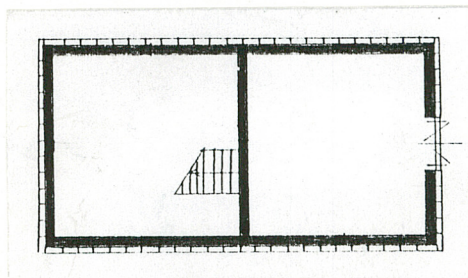
11. Zdjęcia, rzut, przekrój, sytuacja, orientacja



1



3



2

4. Adres **Łęzyca**

65-001 Zielona Góra.

nr hipoteczny.....

5. Przynależność administracyjna

województwo **zielonogórskie**

gmina **Zielona Góra**

pow. ZIELONA GÓRA

6. Poprzednie nazwy miejscowości

Lansitz

7. Przynależność administracyjna
przed 1 VI 1975

województwo **zielonogórskie**

powiat **Zielona Góra**

8. Właściciel i jego adres

gmina miejska Zielona Góra

9. Użytkownik i jego adres

j.w.

10. Rejestr zabytków

Nr **1763**

data

16.03.1965

Łężycza położona jest 4 km. na północ od Zielonej Góry, na drodze 281 prowadzącej z Zielonej Góry do Pomorska. **Kaplica z dzwonnica** usytuowana jest w południowo-wschodniej części wsi, na terenie położonego na wzniesieniu cmentarza. Zbudowana została w **konstrukcji słupowej** /elementy pionowe – słupy, elementy poziome rygle, elementy skośne- zastrzały/, oszalowanej pionowo deskami. Założona na planie **prostokąta** z wieżą – dzwonnica od zachodu. **Dzwonnica w kształcie graniastosłupa** przechodzącego górą w ośmiobok. Nakrywa ją **namiotowy dach o pokryciu gontem**. **Kaplicę zamyka dach dwuspadowy także kryty gontem**.

Elewacja wschodnia, szczytowa - mieści drzwi prowadzące do wnętrza. Deski szlunku elewacji łączone są na nakładkę.

Elewacja południowa zestawiona ze ścian kaplicy i wieży. **Szalunek** elewacji kaplicy łączony na **nakładkę**, a **wieży** na **styk**. Elewacja południowa wieży podzielona horyzontalnie dwom prostymi, drewnianymi gzymсами. Nad ostatnim gzymsem drewniany odpowiednik murowanych tromp pozwalających na osadzenie wieloboku górnej partii wieży na kwadratowej podstawie. Na zewnątrz Większe pole ośmioboku przeprowa prostokątny otwór okienny zamknięty **deskowo-spongowymi okiennicami**.

Elewacja północna jest analogiczna do południowej.

Elewacja zachodnia, wieżowa – podzielona gzymсами na trzy kondygnacje. Dolna i środkowa na planie kwadratu, górną - mniejsza na planie ośmioboku. Wieżę przykrywa dach namiotowy zwieńczony osadzoną na iglicy kulą z chorągiewką. Wnętrze kaplicy jednoprzestrzenne z **wieżbą otwartą krokwiowo-jętkową**. Wnętrze wieży mieści przesunięte z osi środkowej w kierunku północnym wielobiegowe schody drabiniaste, łamane prowadzące aż pod sam dach. Kaplica z dzwonnica nie posiada żadnej instalacji.

Pierwsza wzmianka pochodzi z **1305** roku z **Liber Foundationis** / Księga Fundacyjna / wymieniającej leżące wokół Zielonej Góry osady. **Od 1398** roku część wsi należała do Zielonej Góry, druga część do rodziny **von Letzlau**. W ich rękach pozostawała Łężycza do XVIII wieku. Miejscowość została poważnie zniszczona w czasie wojny siedmioletniej, kiedy spaliły ją maszerujące na zachód wojska rosyjskie. Prawie wszystkie osady na terenie zaplecza Zielonej Góry miały charakter rolniczy. Wskazuje na to duża ilość łąnów należących do poszczególnych wsi /przeciętnie 12-30/, jak również płacone z nich daniny w pszenicy i owsie. Pomimo, iż kaplica powstała w **1727** roku, już wcześniej posiadała opiekę duchowną. W 1591 roku zielonogórska gmina protestancka zakontraktowała polskiego diakona zobowiązanego do opieki duchownej nad Polakami, szczególnie licznymi w pięciu do gminy należących wsiach; Wilkanowie, Zawadzie, Łężycy, Chynowie i Przylepie. Nabożeństwa polskie odbywały się tu przez całą pierwszą połowę XVII wieku. Od 1646 roku diakonat polski nie był już obsadzany, co doprowadziło, że wymienione pięć wsi postulowało przywrócenie polskich nabożeństw. Nie jest znany architekt, bądź strzecha, która wzniosła kaplicę. Po 1945 roku przeszła ona w ręce katolickie i pełniła rolę kaplicy cmentarnej. W 1976 roku została poddana generalnemu remontowi. Obecnie stanowi własność gminy Zielona Góra.

13. Kubatura	14. Powierzchnia użytkowa	15. Przeznaczenie pierwotne	16. Użytkowanie obecne
134 m³	27 m²	sakralne	gospodarcze
17. Prace budowlane i konserwatorskie, ich przebieg i dokumentacja		19. Stan zachowania (fundamenty, ściany zewnętrzne, ściany wewnętrzne, sklepienia, stropy, konstrukcje dachowe, pokrycie dachu, wyposażenie i instalacje)	
		<p>1976 – remont kapitalny</p> <div> <p>Spis ilustracji</p> <ol style="list-style-type: none"> 1. kaplica, widok od północnego-zachodu 2. rzut 3. plan orientacyjny w skali 1: 200 000 4. rzut przyziemia 5. plan orientacyjny z mapy niemieckiej z 1896 r. w skali 1: 100 000 6. kaplica, rzut połaci dachowych 7. plan orientacyjny w skali 1: 1000 8. kaplica, elewacja północna 9. kaplica, widok od południowego-wschodu 10. kaplica, elewacja południowa, szalunek dzwonnicy 11. kaplica, dach, krycie gontem 12. kaplica, podmurówka z podwaliną, narożnik południowo-zachodni 13. kaplica, elewacja wschodnia 14. kaplica, elewacja południowa 15. kaplica, wieża, elewacja południowa 16. kaplica, helm dzwonnicy 16. kaplica, szalunek, elewacja południowa </div> <p>Stan zachowania zadowalający.</p>	
		20. Najpilniejsze postulaty konserwatorskie	

<p>21. Akta archiwalne (rodzaj akt, numer i miejsce przechowywania)</p>	<p>24. Uwagi różne</p>
<p>18. Bibliografia</p> <p>Kowalski S. , Zabytki województwa zielonogórskiego. Zielona Góra 1987.</p>	<p>25. Opracował</p> <p>tekst Izabela Zaleska, XI. 1997r.</p> <p>plany, rysunki Izabela Zaleska, XI.1997r.</p> <p>zdjęcia fotogr. Izabela Zaleska</p> <p>Miejsce przechowywania negatywów</p> <p>KARTA PO WYPEŁNIENIU PODLEGA OCHRONIE NA PODSTAWIE PRZEPISÓW PRAWA AUTORSKIEGO</p>
<p>23. Źródła ikonograficzne i fotograficzne (rodzaj, miejsce przechowywania, sygnatura)</p>	<p>26. Adnotacje o inspekcjach, informacje o zmianach (daty, imiona i nazwiska wypełniających)</p> <p>1959 rok – zniszczenie w 50%</p> <p>1966 rok – poważne uszkodzenie konstrukcji</p> <p>1978 rok – po kapitalnym remocie</p> <p>27. Załączniki</p>

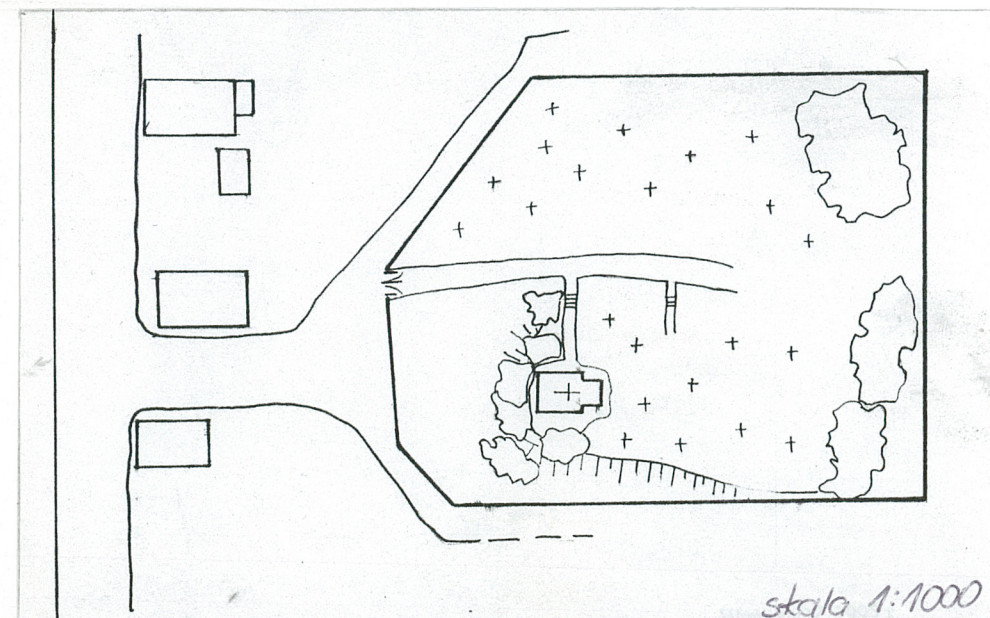
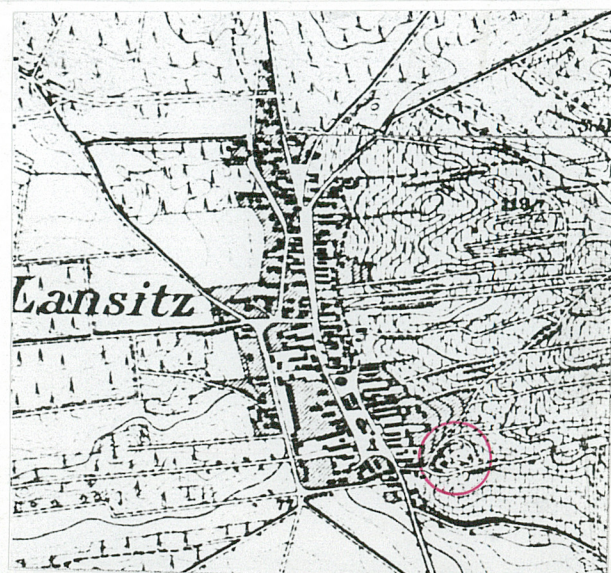
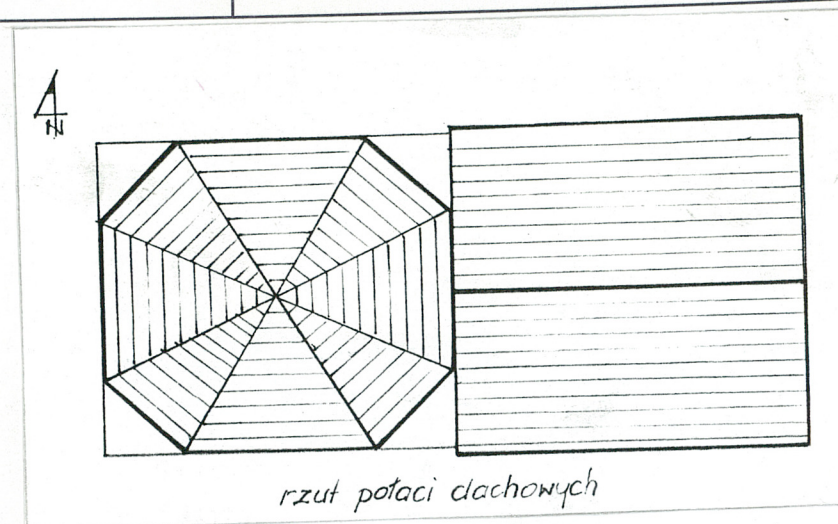
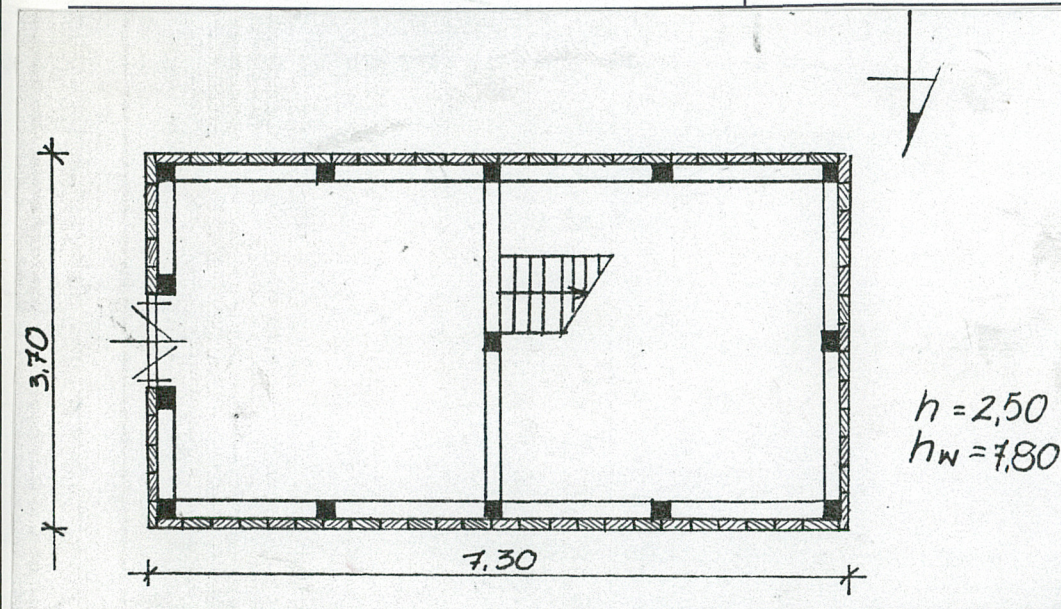
16. Miejscowość **Łężycza**
 17. Gmina **Zielona Góra**
 18. Województwo **zielonogórskie**

19. Obiekt (nazwa jak w karcie)

Kaplica z dzwonnica

20. Zawartość wkładki (nazwa materiału uzupełniającego)


rzut, orientacja, sytuacja



16. Miejscowość	Łężycza	19. Obiekt (nazwa jak w karcie)	20. Zawartość wkładki (nazwa materiału uzupełniającego)
17. Gmina	Zielona Góra		
18. Województwo	zielonogórskie	Kaplica z dzwonnica	zdjęcia



8.



9.



11.



12.



10.



13.



15.



17.



14.



16.