

A

B

C

D

E

F

G

H

I

J

K

L

M

N

O

P

R

S

T

U

V

X

Y

Z

Nr

LUBUSKIE

40825

1. Obiekt

STODOŁA V W ZESPOLE FOLWARCZNYM

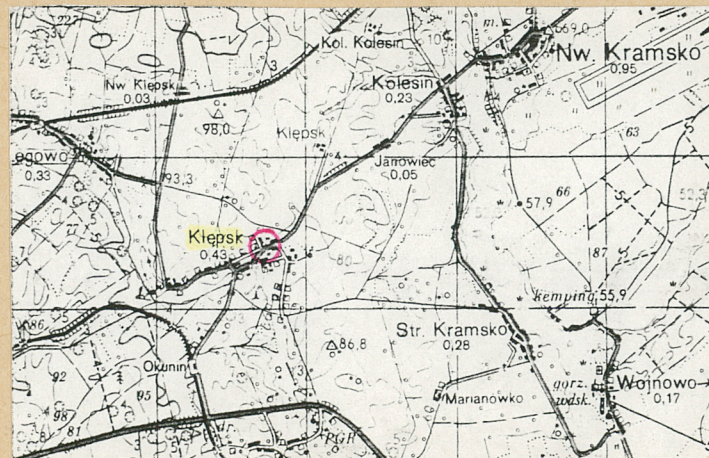
2. Czas powstania

ok. 1930

3. Miejscowość

KŁĘPSK

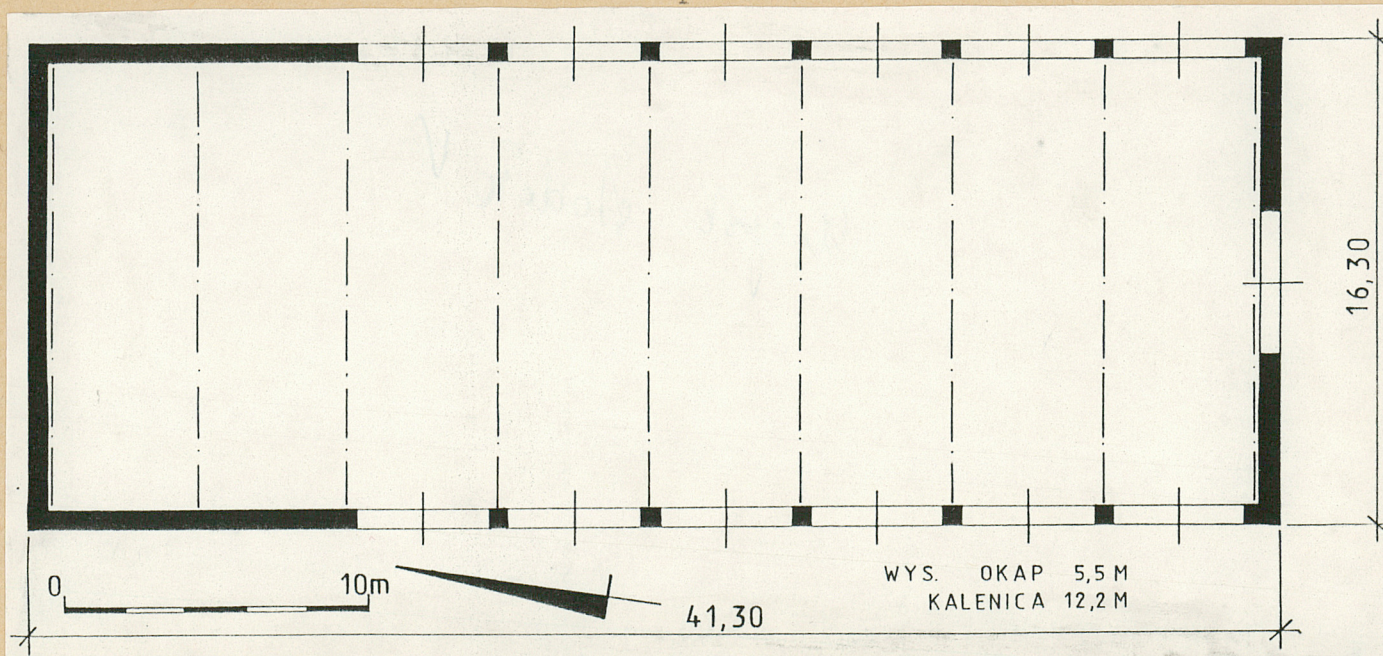
11.



plan orientacyjny 1:100 000

fot.1 - widok od pd.-wsch.

rzut parteru



4. Adres

Kłępsk

p-ta 66-111 Nowe Kramsko

nr hipoteczny

5. Przynależność administracyjna

województwo zielonogórskie

gmina Sulechów pow. ZIELONA GÓRA

6. Poprzednie nazwy miejscowości

niem.: Klemzig

7. Przynależność administracyjna

przed 1 VI 1975

województwo zielonogórskie

powiat Sulechów

8. Właściciel i jego adres

Państwowe Gospodarstwo Rolne
Przedsięb. Wieloobiektowe
ul. Babimojska 2c

66-120 Kargowa

9. Użytkownik i jego adres

PGR Kargowa
Zakład Rolny Kłępsk

10. Rejestr zabytków

Nr data

12. Autorzy, historia obiektu, określenia stylu.

Stodoła V została zbudowana około 1930 r. / wg informacji uzyskanych od mieszkańców Klępska /.

Budynek nie przebudowany przetrwał do dziś w pierwotnej formie; pełni obecnie funkcję magazynu.

13. Opis (sytuacja, materiał i konstrukcja, rzut, bryła, elewacje, wnętrze, wyposażenie, instalacje).

Stodoła sytnowana w pd. części zespołu folwarcznego, około 80 m na pd. od " nowego podwórza ", na pd. od drogi biegnącej ze " starego dziedzińca " w kierunku kościoła.

Fundamenty i cokołowa część ścian murowane z ciosanego kamienia polnego i cegły ceramicznej pełnej. Ściany murowane z cegły ceramicznej pełnej na zaprawie cementowo-wapiennej, nie otynkowane.

Stropów brak.

Wieżba dachowa drewniana, płatwiowo-kleszczowa, z parą płatwi sto-powych i dwoma parami płatwi pośrednich; z dwoma wysokimi ściankami stolcowymi z mieczowaniem.

Pokrycie dachu: płyty azbestowo-cementowe faliste / pierwotnie ceramiczna dachówka karpiówka /.

Posadzki cementowe.

Schodów brak.

Otwory. Wrota prostokątne, przesklepione ceglanymi, łukowymi nadprożami; drewniane, dwuskrzydłowe, deskowo - listwowe. Otwory wentylacyjne / w ściankach szczytowych / prostokątne, wąskie, pionowe.

Stodoła zbudowana na rzucie prostokąta, w układzie konstrukcyjnym poprzecznym, ośmiotraktowym; z sześcioma przejazdami w pd. części budynku i dwutraktowym sąsiekiem w pn. części.

Bryła: budynek wolnostojący, niepodpiwniczony, jednokondygnacyjny, nakryty wysokim dachem dwuspadowym z naczółkami.

Elewacje nieotynkowane, pozbawione detali architektonicznych, parami analogiczne. Na kamienno - ceglanym cokole, ceglane. Elewacje podłużne / wsch. i zach. / sześciosiowe, z wrotami przeprowadzającymi południowe partie elewacji. Elewacje szczytowe symetryczne; pd. jednoosiowa, z szerokimi dolnymi oraz węższymi i niższymi górnymi wrotami; pn. bez wrót, z czterema małymi otworami wentylacyjnymi.

Wnętrze: jednoprzestrzenne, obszerne pomieszczenie.

Wyposażenia zabytkowego brak.

Instalacje: elektryczna z sieci państwowej i odgromowa.

14. Kubatura 5 920 m ³	15. Powierzchnia użytkowa 595 m ²	16. Przeznaczenie pierwotne stodoła	17. Użytkowanie obecne magazyn nawozów
18. Prace budowlane i konserwatorskie, ich przebieg i dokumentacja - przełożone pokrycie dachu; - założono nowe instalacje; - prowadzono bieżące naprawy i remonty;		19. Stan zachowania (fundamenty, ściany zewnętrzne, ściany wewnętrzne, sklepienia, stropy, konstrukcje dachowe, pokrycie dachu, wyposażenie i instalacje) - stan zachowania: bardzo dobry;	
		20. Najpilniejsze postulaty konserwatorskie - - -	

21. Akta archiwalne (rodzaj akt, numer i miejsce przechowywania)

Archiwum Wojewódzkiego Konserwatora Zabytków
w Zielonej Górze, ul.Kopernika 1, Zielona Góra

22. Bibliografia

Handbuch des Grundbesitzes im Deutschen Reiche;
I.Lieferung: Provinz Brandenburg; Berlin 1885;
str. 142-143

Habich T.: Deutsche Latifundien - Bericht und
Mahnung; Stuttgart 1947; str. 87

Rospond S.: Słownik nazw geograficznych Polski
Zachodniej i Północnej; Wrocław-Warszawa 1951;
str. 127

Kowalski S.: Zabytki województwa zielonogórskiego;
Zielona Góra 1987; str. 102.

23. Źródła ikonograficzne i fotograficzne (rodzaj, miejsce przechowywania, sygnatury)

24. Uwagi różne

wywiady z p.p.: Antonim i Marią Czemko, zam.Kłępsk 60,
Zorią Jedlińską, zam. Kłępsk 37 oraz Bronisławem Kna-
ziem, zam. Kłępsk 12

25. Opracował

tekst Andrzej Łęcki, 12 IV 1991

imię, nazwisko, data, podpis

plany, rysunki Andrzej Łęcki, 12 IV 1991

imię, nazwisko, data, podpis

zdjęcia fotogr. Andrzej Łęcki, 12 IV 1991

imię, nazwisko, data, podpis

miejsce przechowywania negatywów MNRIPRS Szreniawa

KARTA PO WYPEŁNIENIU PODLEGA OCHRONIE NA PODSTAWIE PRZEPISÓW PRAWA
AUTORSKIEGO!

26. Adnotacje o inspekcjach, informacje o zmianach (daty, imiona i nazwiska wypełniających)

27. Załączniki

1 załącznik

1. Miejscowość KLĘPSK	2. Obiekt (nazwa jak w karcie) STODOŁA V w zespole folwarcznym	3. Zawartość wkładki (nazwa obiektu lub materiału uzupełniającego) spis fotografii, fotografie, plan sytuacyjny
---------------------------------	--	---

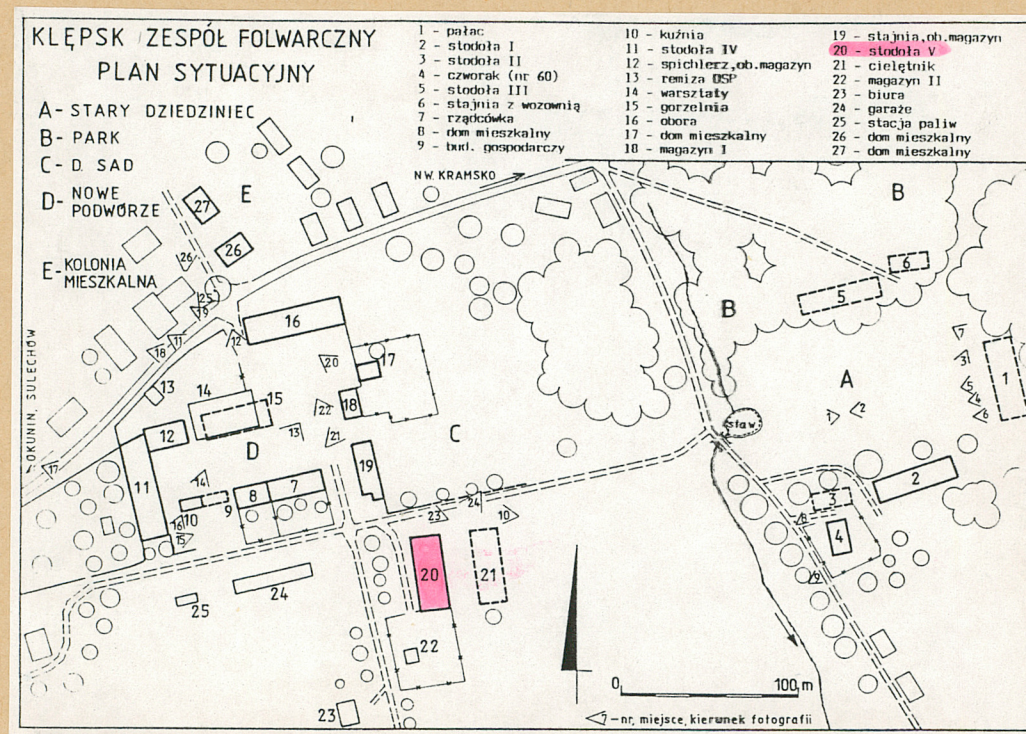
SPIS FOTOGRAFII

fot. 1 - widok od pd.-wsch.

fot. 3 - elewacja pn.

fot. 2 - widok od pn.-zach.

fot. 4 - elewacja pd.



Andrzej Łęcki, 12 IV 1991

Wkładkę założył:

(imię, nazwisko, data)

Wzór ODZ 1978 r.

Miejsce przechowywania negatywów: **MNRiPRS Szreniawa**



2



3



4