

1. Obiekt

BUDYNEK INWENTARSKI ob. MAGAZYN

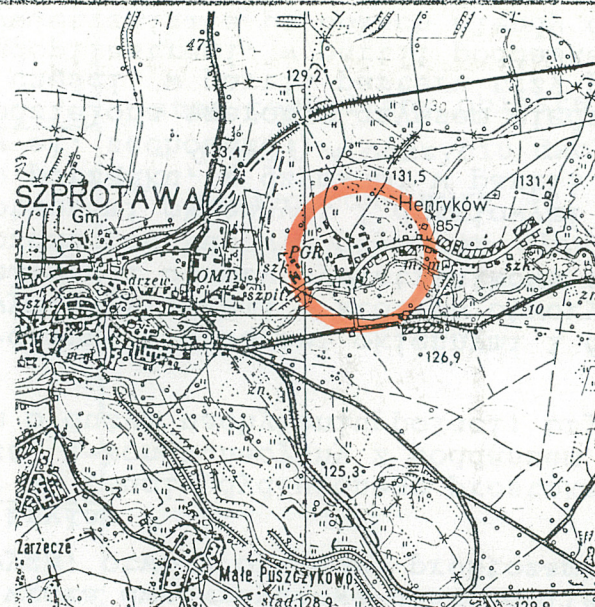
"4"

2. Czas powstania

1842r. (?)

3. Miejscowość

HENRYKÓW



4. Adres

Gospodarstwo Rolne  
Henryków  
nr hipoteczny  
67-300 Szprotawa

5. Przynależność administracyjna

województwo zielonogórskie

gmina Szprotawa

pow. ŻAGAN

6. Poprzednie nazwy miejscowości

Sprottischdorf

7. Przynależność administracyjna  
1 VI 1975

województwo zielonogórskie

powiat Szprotawa

8. Właściciel i jego adres

Agencja Własności Rolnej  
Skarbu Państwa Oddział  
Terenowy w Zielonej Górze

9. Użytkownik i jego adres

Jan Szarowski  
Henryków nr 70  
67-300 Szprotawa

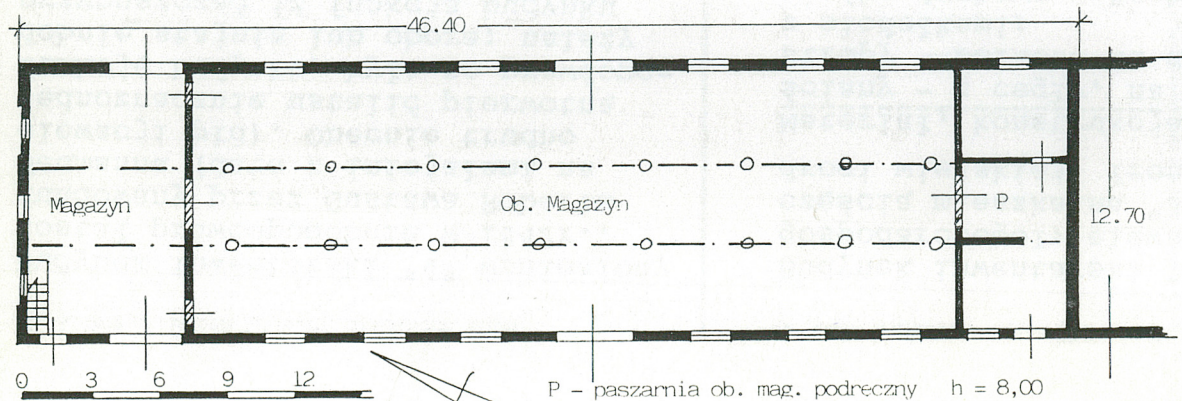
10. Rejestr zabytków

zespół folwarczny

Nr 1973

data 27.04.1971.

1971.





12. Autorzy, historia obiektu, określenie stylu.

Budynek inwentarski "4" wzniesiony został prawdopodobnie w 1842r., fundowany przez Gustawa Roberta Neumanna (data z inicjałami na elewacji pld). Obecnie trudno jednoznacznie ustalić pierwotną funkcję budynku, była to prawdopodobnie stajnia lub obora; należy przypuszczać iż funkcja budynku zmieniana była kilkakrotnie. Po II wojnie mieściła się tu obora, obecnie magazyn.

13. Opis (sytuacja, materiał i konstrukcja, rzut, bryła, elewacje, wnętrze i), czynniki kształtujące

Budynek inwentarski "4" znajduje się we wschodniej pierzei podwórza gospodarczego I; elewacją szczytową półn. skierowaną na spichlerz z częścią mieszkalną "3", elewacją szczytową pld zwróconą w kierunku drogi wiejskiej, frontem zwrócony do wnętrza podwórza.

Materiał, konstrukcja, technika:

ściany - z cegły, na kamiennym (?) cokole, otynkowane;  
stropy - belkowe na drewnianych podciągach wspartych drewnianymi słupami z siodełkami;  
wieńcza dachowa - krokwiowo jętkowa, jętki wsparte płatwiami i stolcami z zastrzałami;  
dach - kryty dachówką karpiówką pojedynczo;  
podłoga - posadzka betonowa, na poddaszu posadzka ceglana na glinianej polepie;  
schody - drewniane;  
okna - obecnie luksfery, otwory okienne przekryte łukami odcinkowymi z wyodrębnionymi podokiennikami;  
drzwi - wtórne wrota dwuskrzydłowe deskowo-listwowo-zastrzałowe na zawiasach pasowych, otwory drzwiowe prostopadłokątne.

Rzut, kształt, bryła:

obiekt założony na rzucie dydłużonego prostokąta, o jednotraktowym układzie wnętrza, 1-kondygnacyjny z poddaszem użytkowym, nakryty dwuspadowym dachem o dużym nachyleniu połaci; bryła zwarta prostopadłościenna

Elewacje:

zachodnia - 10-osiowa z otworami okiennymi i drzwiowymi na osiach, z trzema powiekowymi wystawkami w których otwory drzwiczek zrzutowych, w górnej partii elewacji otwory wywietrznikowe szczelinowe i kwadratowe, elewacja zwieńczona podokapowym gzymsem;  
wschodnia - z otworami okiennymi i drzwiowymi rozmieszczonymi bez zachowania wyraźnego porządku, z gzymsami w partii podokapowej oraz z wywietrznikami jak w el. zachodniej;  
południowa - podzielona szerokim gzymsem międzykondygnacyjnym z obdarszkiem na dwie części, w partii parteru trzy płyciny z otworami okiennymi oddzielone pseudopilastrami, w partii poddasza centralnie umieszczone trzy ażurowe wywietrzniki a po bokach blendy okienne przekryte łukami pełnymi, oddzielone pilastrami, powyżej wywietrzników na linii kalenicy data 1842 a nad nią inicjały GRN;  
północna - podobna do południowej, w części szczytowej 7 blend okiennych oddzielonych pilastrami, nad środkowymi blendami trudna do odczytania data (1825?).

Wnętrze:

jednotraktowe, podzielone ścianami poprzecznymi na trzy nierównomierne



14. Kubatura

ok. 3760m<sup>3</sup>

15. Powierzchnia użytkowa

465m<sup>2</sup>

16. Przeznaczenie pierwotne

stajnia(?) obora(?)

17. Użytkowanie obecne

magazyn

18. Prace budowlane i konserwatorskie, ich przebieg i dokumentacja

- przebudowa wnętrza, likwidacja stanowisk dla bydła i założenie betonowej posadzki

19. stan zachowania: (fundamenty, ściany zewnętrzne, ściany wewnętrzne, sklepienia, stropy) konstrukcje dachowe, pokrycie dachu, wyposażenie i instalacje)

stan techniczny obiektu pogarsza się:

- ubytki w poszyciu dachu
- zawilgocone mury
- zaniedbane tynki elewacyjne

20. Najpilniejsze postulaty konserwatorskie

naprawa i uszczelnienie pokrycia dachu,  
w miarę możliwości osuszenie murów;  
odnowienie tynków elewacyjnych;



chiwalne (rodzaj akt, numer i miejsce przechowania)

24. Uwagi różne

25. Opracował

tekst Aleksandra Wilczyńska VIII 1995

imię, nazwisko, data, podpis

plany, rysunki j.w.

imię, nazwisko, data, podpis

zdjęcia fotogr j.w.

imię, nazwisko, data, podpis

miejsce przechowania negatywów MNR w Szreniawie

Karta po wypełnieniu podlega ochronie na podstawie przepisów prawa autorskiego

afia

26. Adnotacje o inspekcjach, informacje o zmianach (daty, imiona i nazwiska wypełniających)

ikonograficzne i fotografia (rodzaj, miejsca przechowania, sygnatury)

27 Załączniki

2 wkładki



1. Miejscowość	2. Obiekt (nazwa jak w karcie)	3. Zawartość wkładki (nazwa obiektu lub materiału uzupełniającego)
Henryków	budynek inwentarski "4"	dok. pkt. 13, wykaz zdjęć, plan sytuacyjny

dok. pkt 13:

segmenty; w szczycie półn. schody na poddasze magazynowe.

Instalacje:

elektryczna, odgromowa, wentylacyjna pozioma i grawitacyjna.

zdjęcia:

- 1.elewacja zachodnia
- 2.elewacja wschodnia
- 3.elewacja północna
- 4.elewacja południowa
- 5.datownik w elewacji południowej
- 6.wnętrze widok ogólny



2



3



4

Wkładkę założył: ..... Aleksandra Wilczyńska VIII 1995  
(Imię, nazwisko, data)

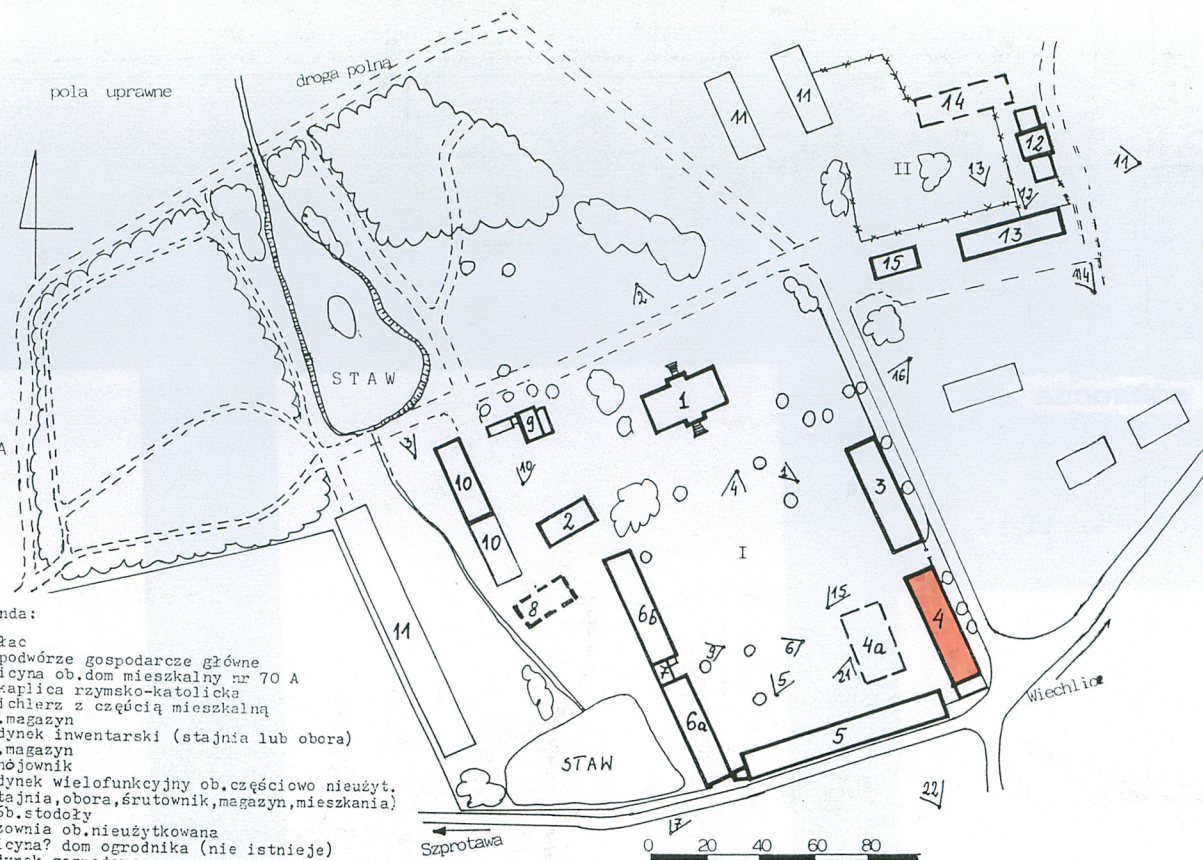
Miejsce przechowywania negatywów: ..... MNR w Szreniawie



MIASTO  
SZPROTAWA

Legenda:

1. pałac
- I - podwórze gospodarcze główne
2. oficyna ob. dom mieszkalny nr 70 A i kaplica rzymsko-katolicka
3. spichlerz z częścią mieszkalną ob. magazyn
4. budynek inwentarski (stajnia lub obora) ob. magazyn
- 4a. gnojownik
5. budynek wielofunkcyjny ob. częściowo nieużytk. (stajnia, obora, śrutownik, magazyn, mieszkania)
- 6a. 6b. stodoły
7. wozownia ob. nieużytkowana
8. oficyna? dom ogrodnika (nie istnieje)
9. budynek gospodarczy
10. kuźnia i stolarnia ob. przebudowane warsztaty
11. budynki gospodarczo-inwentarskie powojenne
- II - podwórze gospodarcze pomocnicze
12. dom mieszkalny z częścią gospodarczą
13. stodoła
14. ruina obory
15. dom mieszkalny





1. Miejscowość

Henryków

2. Obiekt (nazwa jak w karcie)

budynek inwentarski "4"

3. Zawartość wkładki (nazwa obiektu lub materiału uzupełniającego)

zdjęcia



5



6

Wkładkę założył: Aleksandra Wilczyńska VIII1995  
(Imię, nazwisko, data)

Miejsce przechowywania negatywów: MNR w Szreniawie