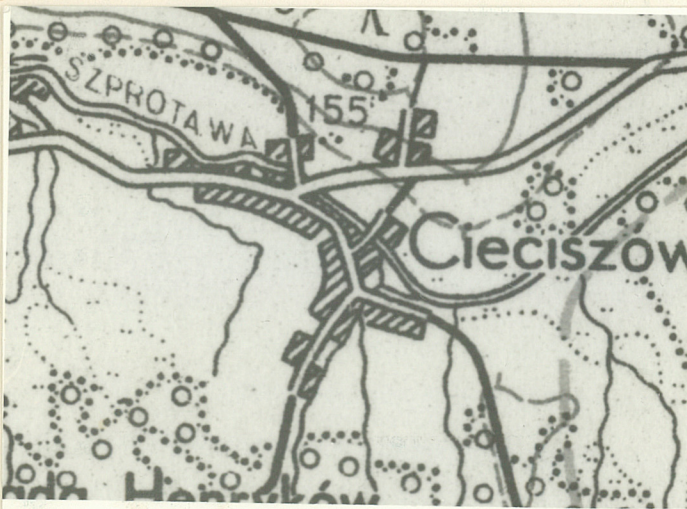



| | | | | | | | | | | | | | | | | | | | | | | | | | |
|---|---|---|---|---|---|---|---|---|---|---|---|---|---|---|---|---|---|---|---|---|---|---|---|---|---|
| A | B | C | D | E | F | G | H | I | J | K | L | Ł | M | N | O | P | R | S | T | U | V | W | X | Y | Z |
|---|---|---|---|---|---|---|---|---|---|---|---|---|---|---|---|---|---|---|---|---|---|---|---|---|---|

Nr 5136
LUBUSKIE

| | | |
|------------------------------|------------------------------|-----------------------------|
| 1. Obiekt 442/4 STODOŁA 6 | 2. Czas powstania 1838 r. | 3. Miejscowość CIECISZÓW |
|------------------------------|------------------------------|-----------------------------|

| | |
|---|---|
| 11. Zdjęcia. rzut, przekrój, sytuacja, orientacja | 4. Adres nr hipoteczny |
|  | 5. Przynależność administracyjna województwo Zielonogórskie gmina Szprotawa pow. żagań |
| | 6. Poprzednie nazwy miejscowości Zeisdorf Zeisdorf |
| | 7. Przynależność administracyjna przed 1 VI 1975 województwo Zielonogórskie powiat Szprotawa |
| | 8. Właściciel i jego adres SHR Długie |
|  | 9. Użytkownik i jego adres J.W. |
| | 10. Rejestr zabytków Nr 1871 data 27.04.1979 |

Pierwsze przekazy dotyczące wsi pochodzą z 1443 r. i związane są z rodem von Kittlitz. W dokumentach z 1592 r. po raz ostatni spotyka się nazwisko von Kittlitzów jako właścicieli wsi. Majątek następnie przeszedł w ręce rodu von Landscron, o którym wiadomości pochodzą dopiero z 1680 r. Pod koniec XVIII w. Ciciuszów przejął rozgałęziony ród von Knobelsdorffów. Około 1825 r. Ciciuszów kupił von Kessel. Ta rodzina zarządzała majątkiem do 1945 r.

Wieś Cieciszów leży około 7 km na wsch. od Szprotawy. Na pd. krańcu wsi między drogą, a prawym brzegiem rzeki Szprotawki rozciąga się założenie dworskie. Nieregularny plan założenia sugeruje, iż teren był siedzibą możnych przed budową najstarszego obecnie budynku gospodarczego. Na teren założenia prowadziły 2 wjazdy, wokół nieregularnego dziedzińca usytuowanych jest 7 budynków gospodarczych.

Stodoła jest najbardziej wysuniętym w kierunku wsch. budynkiem pierzei wschodniej. Budynek wzniesiony z cegły na podmurówce kamiennej, otynkowany. Więźba dachowa drewniana, kryta dachówką. Dach dwuspadowy, naczółkowy. Obiekt założony na planie prostokąta o wym. 35 m x 10 m o prostej bryle. Elewacje proste bez ozdób. Budynek jednoprzestrzenny. Posadzką jest klepisko. Obiekt posiada instalację elektryczną.

| | | | |
|--|---|---|-----------------------------------|
| 14. Kubatura 3500 m ³ | 15. Powierzchnia użytkowa 350 m ² | 16. Przeznaczenie pierwotne stodoła | 17. Użytkowanie obecne stodoła |
| 18. Prace budowlane i konserwatorskie, ich przebieg i dokumentacja | | 19. stan zachowania (fundamenty, ściany zewnętrzne, ściany wewnętrzne, sklepienia, stropy, konstrukcje dachowe, pokrycie dachu, wyposażenie i instalacje) | |
| | | Dobry. | |
| | | 20. Najpilniejsze postulaty konserwatorskie | |

21. Akta archiwalne (rodzaj akt, numer i miejsce przechowywania)

Brak.

22. Bibliografia

Kąsinowska R.- Cieciszów- Zespół podworski.
Poznań 1977, PKZ
- zawiera bibliografię

23. Źródła ikonograficzne i fotografia (rodzaj, miejsce przechowywania, sygnatury)

Brak.

24. Uwagi różne

25. Opracował

tekst Marlena Kopij IX 1987

imię, nazwisko, data, podpis

plany, rysunki Marlena Kopij IX 1987

imię, nazwisko, data, podpis

zdjęcia fotogr. Roman Bień IX 1987

imię, nazwisko, data, podpis

miejsce przechowywania negatywów

Karta po wypełnieniu podlega ochronie na podstawie przepisów prawa autorskiego

26. Adnotacje o inspekcjach, informacje o zmianach (daty, imiona i nazwiska wypełniających)

27. Załączniki

1. Miejscowość

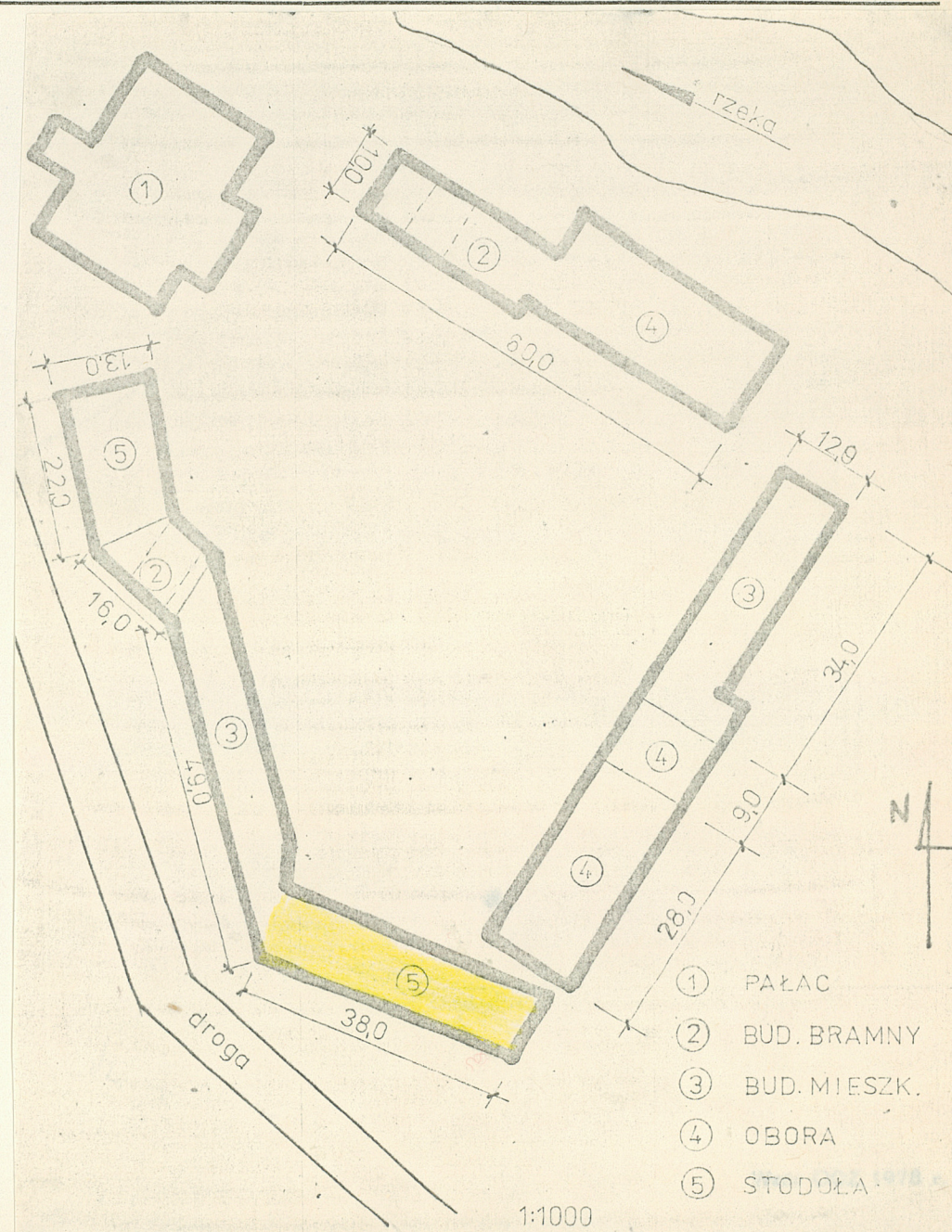
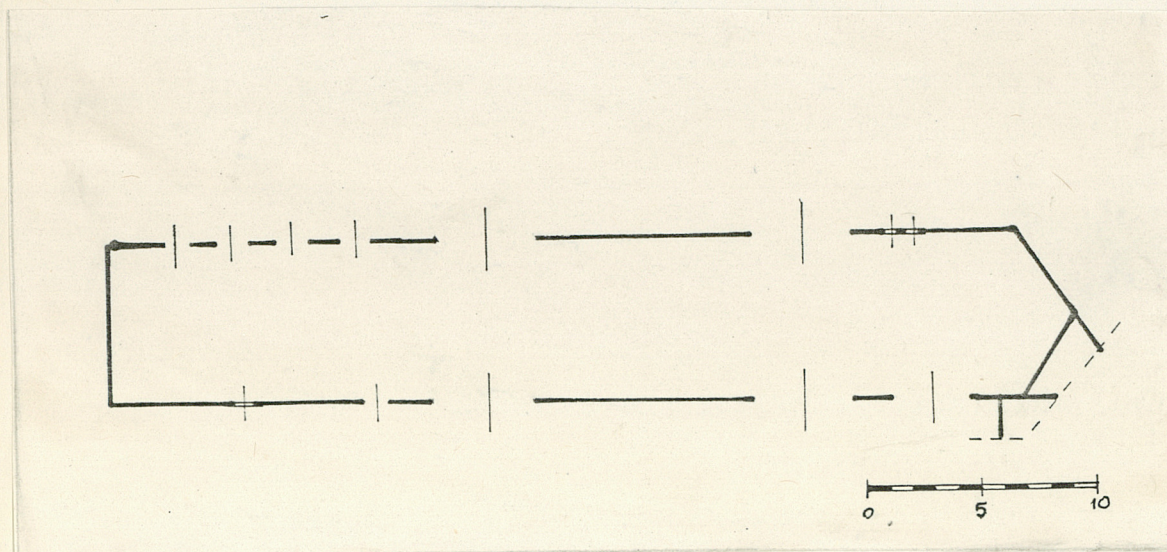
Cieciszów

2. Obiekt (nazwa jak w karcie)

Stodoła

3. Zawartość wkładki (nazwa obiektu lub materiału uzupełniającego)

Plan budynku



Wkładkę założył: Marlena Kopij IX 1987
(imię, nazwisko, data)

Miejsce przechowywania negatywów: