

1. Obiekt

OBORA OB.MAGAZYN ZBOŻA, NR 1

2. Czas powstania

IV ćw.XIXw.

3. Miejscowość

STARY DWOREK



1



2

4. Adres

Stary Dworek

nr hipoteczny

5. Przynależność administracyjna

województwo gorzowskie

gmina Bledzew pow. MIEDZYRZECZ

5. Poprzednie nazwy miejscowości

Althöfchen

7. Przynależność administracyjna

1 VI 1975

województwo zielonogórskie

powiat Miedzyrzecz

8. Właściciel i jego adres

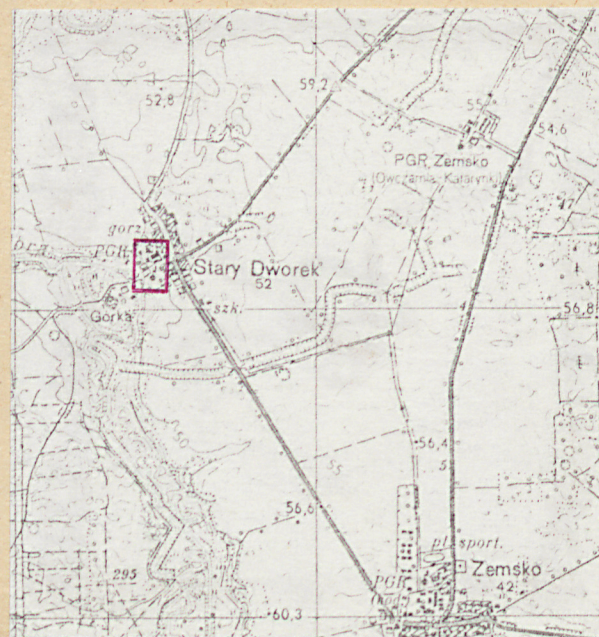
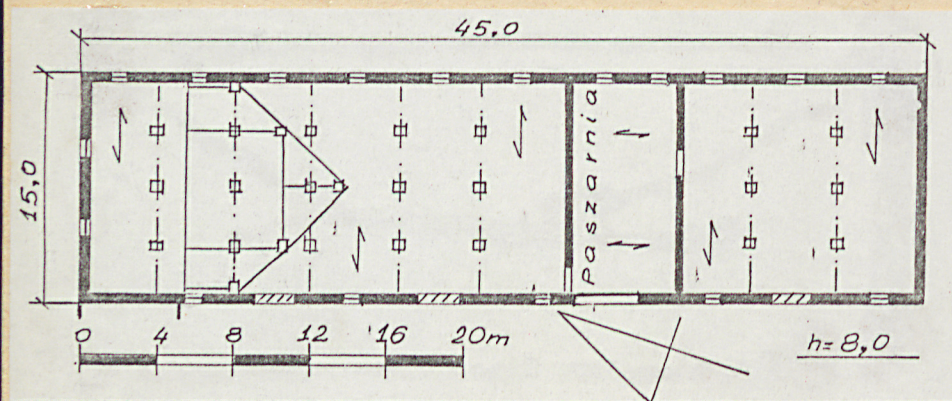
Państwowe Przedsiębiorstwo
Gospodarki Rolnej Bledzew
Zakład Rolny Zemsko
Gospodarstwo Stary Dworek

9. Użytkownik i jego adres

Państwowe Przedsiębiorstwo
Gospodarki Rolnej Bledzew
Zakład Rolny Zemsko
Gospodarstwo Stary Dworek

10. Rejestr zabytków:

Nr data



12. Autorzy, historia obiektu, określenie stylu

Zbudowaną w IV ćwierci XIX wieku oborę usytuowano w północnej części podwórza folwarcznego. Gospodarstwo wielkoobszarowe Stary Dworek liczyło 272 ha i nastawione było głównie na hodowlę bydła. W 1907 roku w dwóch oborach jakie zbudowano w majątku trzymano 163 sztuki.

13. Opis (sytuacja, materiał i konstrukcja, rzut, bryła, elewacje, wnętrze wyposażenie, instalacje)

Obiekt usytuowany jest w północnej części obejścia zespołu zabudowań folwarcznych w Starym Dworcu leżących po zachodniej stronie szosy prowadzącej z Zemska.

Ściany :posadowiony na podmurówce z kamieni łamanych, ściany wykonane z cegły w układzie krzyżowym, wewnątrz tynkowane, bielone.

Stropy :drewniane belki stropowe odeskowane wsparte drewnianymi podciągami leżącymi na słupach.

Wieźba dachowa :krokwie związane jętkami leżą na kalenicy, płatwiach wspartych ścianami stolców pionowych i na ścianie kolankowej.

Pokrycie dachu :dachówką zakładkową i blachą falistą.

Posadzki :ceglana.

Okna :metalowe wielopolowe zamknięte odcinkowo.

Drzwi :dwuskrzydłowe wrota ciesielskie o konstrukcji "Z" wykonane z desek na styk; na poddaszu dwuskrzydłowe o konstrukcji "Z" zamknięte odcinkowo.

Rzut :kształt wydłużonego prostokąta, asymetryczny, z funkcyjnym podziałem wnętrza, z wrotami w elewacji frontowej; układ stanowisk poprzeczny, przedzielone korytarzami gnojowymi.

Bryła :jednokondygnacyjny, dach dwuspadowy z poddaszem użytkowym.

Elewacja zachodnia : 9 osiowa /w północnej części styka się z sąsiednim obiektem nr 5/; pierwotnie cztery odcinkowo zamknięte otwory wrót na 2, 4, 6, 8 osi /licząc od lewej strony/, z których wrota na 6 osi /prowadzące do paszarni/ przemurowano na duże prostokątne, a pozostałe zamurowano. W pozostałych osiach otwory okienne odcinkowe z podokiennikami. Gzyms działowy przerwany przez cztery otwory ładunkowe poddasza, o nadprożach odcinkowych, pierwotnie wszystkie z podestami, z których zachował się jeden, przy pozostałych resztki konstrukcji. Na 9 osi w kondygnacji poddasza okrągły otwór wentylacyjny w ceglany obramieniu typu "wół oko".

Elewacja północna :dwa symetrycznie rozmieszczone otwory okienne odcinkowe z gzymsami i podokiennikami. Gzyms działowy. W partii poddasza umieszczone bliżej siebie, symetryczne, dwa otwory świetlne zamknięte odcinkowo z podokiennikami. W szczycie dwie pionowe szczeliny o funkcji wentylacyjnej.

<p>14. Kubatura</p> <p>4000m³</p>	<p>15. Powierzchnia użytkowa</p> <p>600m²</p>	<p>16. Przeznaczenie pierwotne</p> <p>obora</p>	<p>17. Użytkowanie obecne</p> <p>magazyn zboża</p>
<p>18. Prace budowlane i konserwatorskie, ich przebieg i dokumentacja</p> <p>przeprowadzono prace adaptacyjne obiektu do nowej funkcji m.in. zamurowano trzy otwory wrót, powiększono czwarty od paszarni, wymieniono część pokrycia dachowego na blachę falistą</p>		<p>19. Stan zachowania (fundamenty, ściany zewnętrzne, ściany wewnętrzne, sklepienia, stropy konstrukcje dachowe, pokrycie dachu, wyposażenie i instalacje)</p> <p>Fundamenty i ściany nienaruszone; stropy i więźba w stanie dobrym; dach szczelny.</p>	
		<p>20. Najpilniejsze postulaty konserwatorskie</p>	

21. Akta archiwalne (rodzaj akt, numer i miejsce przechowywania)

22. Bibliografia

Güter Adressbuch der Provinz Posen, Stettin
1907
Pruska Mapa Topograficzna "Messtich Blätter"
1:25000

23. Źródła ikonograficzne i fotografia (rodzaj, miejsca przechowywania, sygnatury)

24. Uwagi różne

25. Opracował

tekst Mirosława Malczewska-Kamińska, 1990-06-05
imię, nazwisko, data, podpis

plany, rysunki Mirosława Malczewska-Kamińska, 1990-06-05
imię, nazwisko, data, podpis

zdjęcia fotogr. Mirosława Malczewska-Kamińska, 1999-09-21
imię, nazwisko, data, podpis

miejsce przechowania negatywów Muzeum Narodowe Rolnictwa w Szrenia-
Karta po wypełnieniu podlega ochronie na podstawie przepisów prawa autorskiego wie

26. Adnotacje o inspekcjach, informacje o zmianach (daty, imiona i nazwiska wypełniających)

27. Załączniki

1 wkładka

1. Miejscowość

S T A R Y D W O R E K

2. Obiekt (nazwa jak w karcie)

OBORA OB.MAGAZYN ZBOŻA, NR 1

3. Zawartość wkładki (nazwa obiektu lub materiału uzupełniającego)

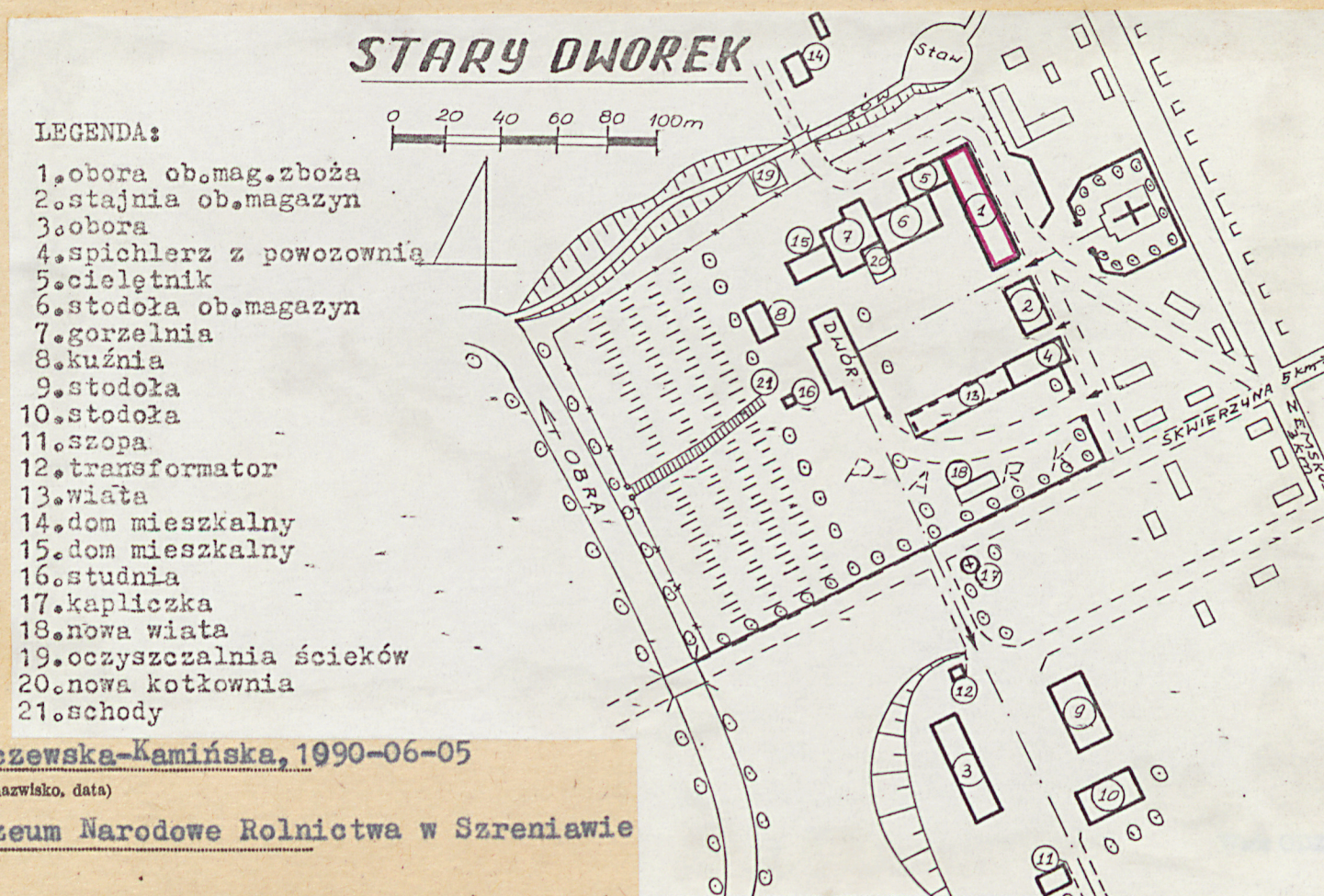
dalszy ciąg opisu, zdjęcia, plan sytuacyjny

Elewacja wschodnia : pierwotnie ciąg jedenastu zamkniętych odcinkowo okien z gzymsami i podokiennikami. Obecnie czwarty otwór okienny - licząc od lewej strony - przemurowany na prostokątny i odeskowany, zachowane nadproże odcinkowe. Poniżej gzymsu działkowego małe prostokątne otworki wentylacyjne.

Elewacja południowa : podstawowa część elewacji bez otworów. Gzyms działkowy. W partii szczytowej w osi odcinkowy otwór świetlny z podokiennikiem. Powyżej niego dwie pionowe szczeliny o funkcji wentylacyjnej.

Wnętrze : rzędy słupów wyznaczają korytarze gnojowe i stanowiska; paszarnia wydzielona ścianami działkowymi.

Instalacje : elektryczna.



Wkładkę założył: Mirosława Malczewska-Kamińska, 1990-06-05

(Imię, nazwisko, data)

Miejsce przechowywania negatywów: Muzeum Narodowe Rolnictwa w Szreniawie

1978 r.



3



4



5



6

Zdjęcia :

- 1.2.widok ogólny
- 3.elewacja frontowa W
- 4.elewacja tylna E
- 5.elewacja boczna S
- 6.elewacja boczna N