

KARTA CMENTARZA

NR


5470

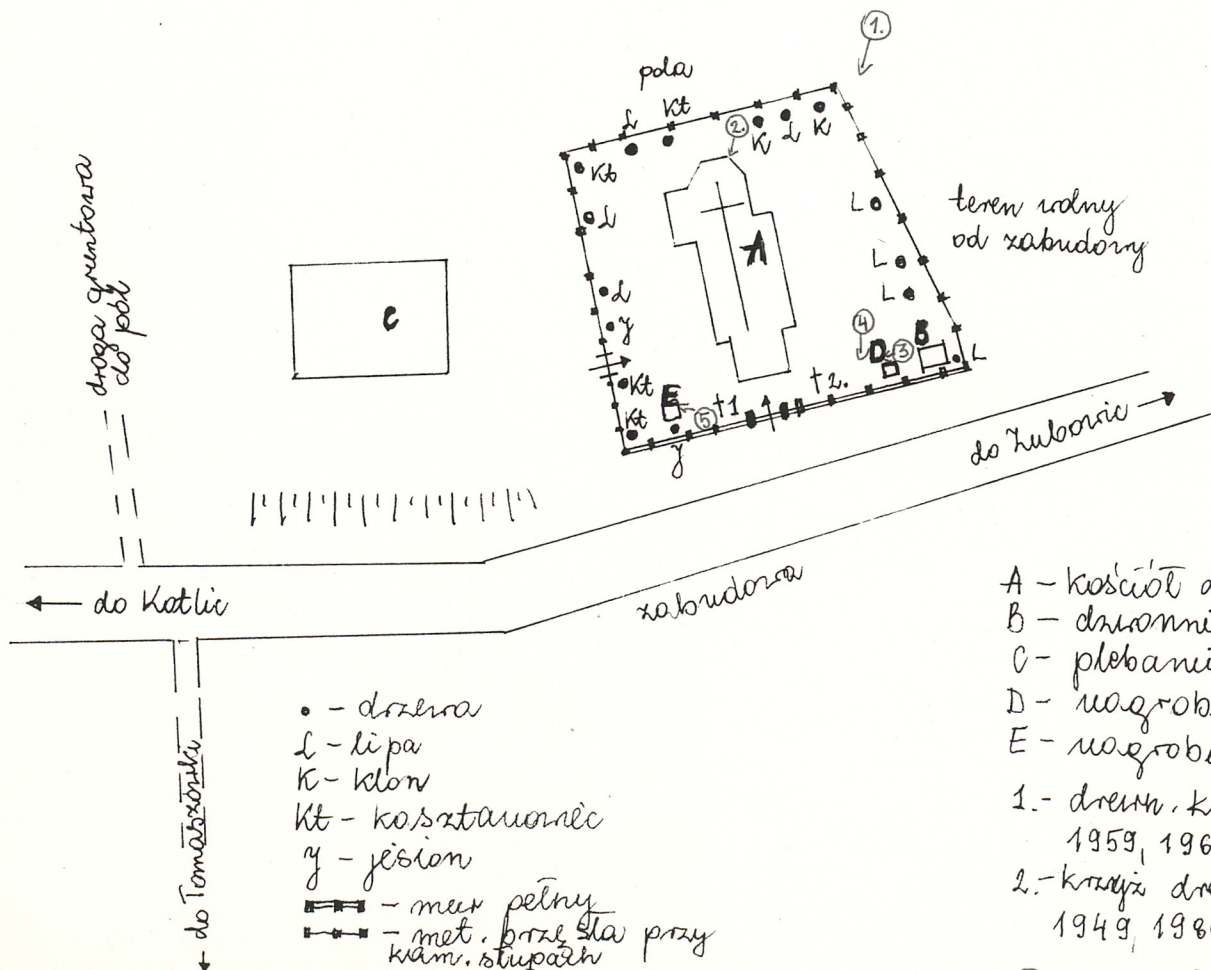
Z

A 1. Miejscowość DUB	6. Nazwa cmentarza (ew. nazwa dawna) ob.cmentarz przykościelny, d.również grzebalny	B 13. Najstarszy istniejący nagrobek (data) kamieny nagrobek Wojciecha Troszczyńskiego zm.1827r.	15. Groby o znaczeniu historycznym lub osób szczególnie zasłużonych -"Mikołaj Ziemborowski Major Wojsk Polskich przeżywszy lat 56 zmarł D.18.Stycz.1844R." ad.8 wany w 1778r.staraniem pro- boszcza księdza Józefa Ko- bylańskiego/Kobylińskiego/ Cmentarz grzebalny wokół kościółka istnieje być może od połowy XVII wieku.W po- czątkach XIX wieku założony został nowy cmentarz grze- balny poza wsią.Cmentarz ten funkcjonuje do dziś. Przy kościele,od czasu za- łożenia nowego cmentarza, grzebano jedynie osoby za- służone dla parafii.
2. Gmina Komarów - Osada pow. ZAMOJSKI	7. Cmentarz dawny <input type="checkbox"/> + Cmentarz nowy (po 1945 r.) <input type="checkbox"/> -	14. Istniejąca dokumentacja cmentarza i miejsce jej przechowywania - Plan aktualny - Plan dawny - Inne materiały archiwalne -	
3. Adres cmentarza Parafia Rzym.-Kat.w Dubie pocztą Zubowice	8. Data założenia Parafia rzym.-kat.erygowana w 1544r.Kolejne kościoły dre- wniane wznoszono w latach: 1543, 1626, 1667-70 i obecny wzniesiony,względnie odbudo-		
4. Poprzednie nazwy miejscowości -	9. Przynależność wyznaniowa: obecna - dawna - rzym.-katolicki		
5. (Nie) czynny ew. podstawa zamknięcia nieczynny	10. Powierzchnia w ha: ogólna - ob.ok.0,16 ha wolna - <input type="text"/>		
11. Położenie cmentarza Położony w północnej części wsi,przy drodze do Kotlic, wokół kościoła.		16. Bibliografia 1.Górak J.Kościoły drewniane Zamojszczyzny. OBiDZ Zamość 1986r.s.46-48 2.Katalog zabytków sztuki w Polsce.tom VIII,zeszyt 17 /powiat tomaszowski/.W-wa 1982r.s.6-8 3.Zahajkiewicz M.T.Diecezja Lubelska.Informator histo- ryczny i administracyjny.Lublin 1985r.s.347	
12. Uwagi Ter. Org. Adm. Państwowej		17. Uwagi użytkownika	

18. ELEMENTY CMENTARZA		Czy istnieje	I L O Ś Ć				
			Do XVIII w.	1 poł. XIX w.	2 poł. XIX w.	1 poł. XX w. (do 1945 r.)	2 poł. XX w.
Mur ogrodzeniowy							
Brama I-yl							
Kościół							
Kaplica 'el							
Nagrobki:	wolnostojące						
	przyscienne						
	plyty						
Mogily							
Inne elementy							
19. Które obiekty wpisane są do rejestru zabytków kościół drewniany, dzwonnica drewniana, ogrodzenie murowane z bramką, 2 kamienne nagrobki, drzewostan-KL-IV-7/117/72 z 9.XII.1972r.nr.j.A/163/657							
20.	STARODRZEW	Ilość	Ø pnia w cm	Stan zdrowotny			
	lipa	8					
	kasztanowiec	4					
	jesion	2					
	tuja (żywotnik)						
	klon	2					
21. Czy na terenie cmentarza znajdują się zarejestrowane pomniki przyrody ew. aleje							
22. Ogólny stan zachowania zieleni na cmentarzu Drzewostan rośnie na obrzeżu cmentarza. Jest zróżnicowany wiekowo. Najstarsze lipy przy dzwonnicy. W podłożu trawnik.							
23. Charakter rozplanowania cmentarza Obecnie cmentarz ma kształt trapezu. Centralne miejsce zajmuje kościół. Nagrobki zlokalizowane przy zach. granicy. D. na cmentarz grzebalny, prawdopodobnie był wykorzystany teren ob. plebanii.							
24. Czytelność układu cmentarza - całość ob. granice cmentarza, prawdopodobnie od 1 poł. XIX w., dawne jak w pkt. 23 - kwater, podział na kwatery nie występuje - nagrobków i mogił zachowały się 2 nagrobki							
25. Ogólny stan zachowania cmentarza (nagrobków i drzewostanu) Obecnie cmentarz funkcjonuje jako przykościelny i jako taki utrzymany jest właściwie.							
26. Istniejące zagrożenia							
27. Wnioski w zakresie prac: - porządkowych bieżące prace porządkowe - remontowych - - konserwatorskich -							
28. Wnioski w zakresie niezbędnej dokumentacji: - poszczególnych nagrobków - - ewidencji całości cmentarza - - studium historycznego. - - ewentualnie dokum. projektowej -							
29. Inne uwagi służb konserwatorskich						30. Wypełnił: PSOZ O/Zamość Data: XI.1992r. Danuta Kawałko	

DUB gm. Komarów
cmentarz kościelny

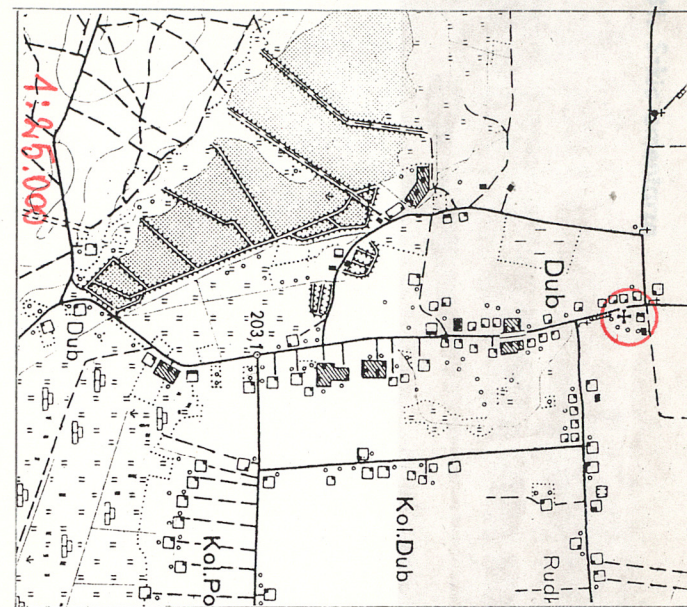
N  skala 1:1.000



- - drzewa
- L - lipa
- K - klon
- Kt - kosztanowiec
- Y - jesion
- — — — — mur pełny
- — — — — met. prześta przy
- — — — — kram. słupach

- A - kościół drewniany
- B - dzwonnica drewniana
- C - plebania murowana
- D - nagrobek z 1827r.
- E - nagrobek z 1844r.
- 1. - drewn. krzyż misyjny z lat:
1959, 1969
- 2. - krzyż drewn. misyjny z lat:
1949, 1980, 1992.

① → miejsce repl. foto





6. Widok na płd.-wsch. narożnik cmentarza kościelnego i nagrobek Mikołaja Ziemborowskiego Majora Wojsk Polskich zm. 18.I.1844r. przeżywszy lat 56.



1. Widok cmentarza kościelnego od pld.-
wsch. Widoczne elewacje kościoła:
wsch./prezbiterium/ i pld.



2. Widok kościoła od strony prezbiterium.



3. Cmentarz kościelny. Widoczne elewacje
kościoła: zach./wejście do kościoła/i
południowa. Przed wejściem nagrobek
Wojciecha Troszczyńskiego zm. 11.V.
1827r. Inskrypcja o zmarłym na płycie
z czerwonego piaskowca. Z trzech pozo-
stałych stron, cytaty z Pisma Świętego,
na cokole, nie ujęte w ramy.



4. Cmentarz kościelny. Widok od kościoła
na ogrodzenie frontowe i bramę oraz
nagrobek W. Troszczyńskiego.